

**УПРАВЛЕНИЕ
ФЕДЕРАЛЬНОЙ СЛУЖБЫ ГОСУДАРСТВЕННОЙ СТАТИСТИКИ
ПО СЕВЕРО-КАВКАЗСКОМУ ФЕДЕРАЛЬНОМУ ОКРУГУ**




**ПОСЕВНЫЕ ПЛОЩАДИ
СЕЛЬСКОХОЗЯЙСТВЕННЫХ КУЛЬТУР
И ПЛОЩАДИ МНОГОЛЕТНИХ НАСАЖДЕНИЙ
И ЯГОДНЫХ КУЛЬТУР
ПО СТАВРОПОЛЬСКОМУ КРАЮ**

Том IV

Книга 2

**ИТОГИ ВСЕРОССИЙСКОЙ СЕЛЬСКОХОЗЯЙСТВЕННОЙ
ПЕРЕПИСИ 2016 ГОДА**

ОФИЦИАЛЬНОЕ ИЗДАНИЕ



УПРАВЛЕНИЕ ФЕДЕРАЛЬНОЙ СЛУЖБЫ ГОСУДАРСТВЕННОЙ
СТАТИСТИКИ ПО СЕВЕРО-КАВКАЗСКОМУ ФЕДЕРАЛЬНОМУ ОКРУГУ

**ИТОГИ ВСЕРОССИЙСКОЙ
СЕЛЬСКОХОЗЯЙСТВЕННОЙ ПЕРЕПИСИ
2016 ГОДА**

(в 6 томах)

Том 4.

**ПОСЕВНЫЕ ПЛОЩАДИ СЕЛЬСКОХОЗЯЙСТВЕННЫХ
КУЛЬТУР И ПЛОЩАДИ МНОГОЛЕТНИХ НАСАЖДЕНИЙ
И ЯГОДНЫХ КУЛЬТУР**

ПО СТАВРОПОЛЬСКОМУ КРАЮ

**Книга 2. Структура посевных площадей.
Группировки объектов переписи по размеру
посевных площадей**

Официальное издание

Ставрополь, 2018

УДК 31:63 (470.6)
ББК 65.051.532 (237)
И 93

Редакционная коллегия по выпуску Всероссийской сельскохозяйственной переписи 2016 года:

Н.В. Скоркина – председатель редакционной коллегии

А.В. Курилова, Е.Б. Липина, Н.Г. Михайлова, Т.М. Смирнова, И.М. Халуповский

Итоги Всероссийской сельскохозяйственной переписи 2016 года: В 6 т./ Северо-Кавказстат-С, 2018 г.

Т.4: Посевные площади сельскохозяйственных культур и площади многолетних насаждений и ягодных культур: кн.2.: Структура посевных площадей. Группировки объектов переписи по размеру посевных площадей. – 231с.: диагр.

В томе 4 представлены итоги Всероссийской сельскохозяйственной переписи 2016 года о посевных площадях сельскохозяйственных культур и площадях многолетних насаждений и ягодных культур в двух книгах по муниципальным районам и городским округам Ставропольского края.

В книге 1 сборника приведены данные о размерах площадей сельскохозяйственных культур и многолетних насаждений по видам и категориям хозяйств, использовании площади теплиц и парников; размещены диаграммы по Ставропольскому краю и в разрезе муниципальных образований.

В книге 2 сборника представлены сведения о структуре посевных площадей сельскохозяйственных культур по видам и категориям хозяйств, приведены группировки объектов переписи по размеру посевных площадей основных сельскохозяйственных культур; размещены диаграммы по краю, муниципальным районами городским округам.

Данные представлены в абсолютных и относительных показателях.

УДК 31:63 (470.6)
ББК 65.051.532 (237)
И 93

© Управление Федеральной службы
государственной статистики по Северо-
Кавказскому федеральному округу, 2018
E-mail: p26_mail@gks.ru
<http://www.stavstat.gks.ru>

СОДЕРЖАНИЕ

Предисловие	стр. 5
СТРУКТУРА ПОСЕВНЫХ ПЛОЩАДЕЙ ПО КАТЕГОРИЯМ ХОЗЯЙСТВ	
156. Структура общей посевной площади сельскохозяйственных культур под урожай 2016 г. по категориям хозяйств	8
157. Структура посевной площади зерновых и зернобобовых культур под урожай 2016 г. по категориям хозяйств	10
158. Структура посевной площади пшеницы под урожай 2016 г. по категориям хозяйств	12
159. Структура посевной площади овса под урожай 2016 г. по категориям хозяйств	14
160. Структура посевной площади кукурузы на зерно под урожай 2016 г. по категориям хозяйств	16
161. Структура посевной площади проса под урожай 2016 г. по категориям хозяйств	18
162. Структура посевной площади гречихи под урожай 2016 г. по категориям хозяйств	20
163. Структура посевной площади сорго под урожай 2016 г. по категориям хозяйств	22
164. Структура посевной площади тритикале под урожай 2016 г. по категориям хозяйств	24
165. Структура посевной площади зернобобовых культур под урожай 2016 г. по категориям хозяйств	26
166. Структура посевной площади технических культур под урожай 2016 г. в хозяйствах всех категорий	28
167. Структура посевной площади сахарной свеклы под урожай 2016 г. в хозяйствах всех категорий	30
168. Структура посевной площади подсолнечника на зерно под урожай 2016 г. по категориям хозяйств	32
169. Структура посевной площади льна-кудряша (масличного) под урожай 2016 г. по категориям хозяйств	34
170. Структура посевной площади сои под урожай 2016 г. по категориям хозяйств	36
171. Структура посевной площади рапса под урожай 2016 г. по категориям хозяйств	38
172. Структура посевной площади эфирно-масличных культур под урожай 2016 г. по категориям хозяйств	40
173. Структура посевной площади картофеля под урожай 2016 г. по категориям хозяйств	42
174. Структура посевной площади овощных и бахчевых культур под урожай 2016 г. по категориям хозяйств	44
175. Структура посевной площади овощей открытого грунта под урожай 2016 г. по категориям хозяйств	46
176. Структура посевной площади продовольственных бахчевых культур под урожай 2016 г. по категориям хозяйств	48
177. Структура посевной площади кормовых культур под урожай 2016 г. по категориям хозяйств	50
178. Структура посевной площади трав однолетних под урожай 2016 г. по категориям хозяйств	52
179. Структура посевной площади трав многолетних под урожай 2016 г. по категориям хозяйств	54
180. Структура посевной площади кормовых культур на силос (без кукурузы) под урожай 2016 г. по категориям хозяйств	56
181. Структура посевной площади кукурузы на корм под урожай 2016 г. по категориям хозяйств	58
СТРУКТУРА ПОСЕВНЫХ ПЛОЩАДЕЙ ПО ВИДАМ СЕЛЬСКОХОЗЯЙСТВЕННЫХ КУЛЬТУР	
182. Структура посевных площадей зерновых и зернобобовых культур под урожай 2016 г. по видам в хозяйствах всех категорий	62
183. Структура посевных площадей технических культур под урожай 2016 г. по видам в хозяйствах всех категорий	64



	стр.
184. Структура посевных площадей картофеля, овощных, бахчевых и кормовых культур под урожай 2016 г. по видам в хозяйствах всех категорий.	66
185. Структура посевных площадей под урожай 2016 г. по видам сельскохозяйственных культур в сельскохозяйственных организациях.	70
186. Структура посевных площадей под урожай 2016 г. по видам сельскохозяйственных культур в сельскохозяйственных организациях, не относящихся к субъектам малого предпринимательства.	74
187. Структура посевных площадей под урожай 2016 г. по видам сельскохозяйственных культур в малых сельскохозяйственных предприятиях.	78
188. Структура посевных площадей под урожай 2016 г. по видам сельскохозяйственных культур в крестьянских (фермерских) хозяйствах и у индивидуальных предпринимателей.	82
189. Структура посевных площадей под урожай 2016 г. по видам сельскохозяйственных культур в хозяйствах населения.	86
190. Структура посевных площадей под урожай 2016 г. по видам сельскохозяйственных культур в личных подсобных и других индивидуальных хозяйствах граждан.	90
191. Структура посевных площадей под урожай 2016 г. по видам сельскохозяйственных культур в садоводческих некоммерческих объединениях граждан.	94
192. Структура посевных площадей под урожай 2016 г. по видам сельскохозяйственных культур в огороднических некоммерческих объединениях граждан.	96
ГРУППИРОВКИ ОБЪЕКТОВ ПЕРЕПИСИ ПО РАЗМЕРУ ПОСЕВНЫХ ПЛОЩАДЕЙ	
ГРУППИРОВКИ СЕЛЬСКОХОЗЯЙСТВЕННЫХ ОРГАНИЗАЦИЙ ПО РАЗМЕРУ ПОСЕВНЫХ ПЛОЩАДЕЙ	
193. Группировка сельскохозяйственных организаций по размеру общей посевной площади под урожай 2016 г.	100
194. Группировка сельскохозяйственных организаций по размеру посевной площади зерновых и зернобобовых культур под урожай 2016 г.	114
195. Группировка сельскохозяйственных организаций по размеру посевной площади подсолнечника на зерно под урожай 2016 г.	128
ГРУППИРОВКИ КРЕСТЬЯНСКИХ (ФЕРМЕРСКИХ) ХОЗЯЙСТВ И ИНДИВИДУАЛЬНЫХ ПРЕДПРИНИМАТЕЛЕЙ ПО РАЗМЕРУ ПОСЕВНЫХ ПЛОЩАДЕЙ	
196. Группировка крестьянских (фермерских) хозяйств и индивидуальных предпринимателей по размеру общей посевной площади под урожай 2016 г.	142
197. Группировка крестьянских (фермерских) хозяйств и индивидуальных предпринимателей по размеру посевной площади зерновых и зернобобовых культур под урожай 2016 г.	156
198. Группировка крестьянских (фермерских) хозяйств и индивидуальных предпринимателей по размеру посевной площади подсолнечника на зерно под урожай 2016 г.	170
ГРУППИРОВКИ ЛИЧНЫХ ПОДСОБНЫХ ХОЗЯЙСТВ ПО РАЗМЕРУ ПОСЕВНЫХ ПЛОЩАДЕЙ	
199. Группировка личных подсобных хозяйств по размеру общей посевной площади под урожай 2016 г.	184
200. Группировка личных подсобных хозяйств по размеру посевной площади картофеля под урожай 2016 г.	196
201. Группировка личных подсобных хозяйств по размеру посевной площади овощей под открытого грунта под урожай 2016 г.	208
Методологические пояснения.	220
Диаграммы.	224

ПРЕДИСЛОВИЕ

В книге 2 тома 4 представлены итоги Всероссийской сельскохозяйственной переписи 2016 г. о структуре посевных площадей по видам сельскохозяйственных культур и категориям хозяйств по муниципальным районам и городским округам Ставропольского края.

В издании размещены группировки сельскохозяйственных организаций, крестьянских (фермерских) хозяйств и индивидуальных предпринимателей, личных подсобных хозяйств по размеру посевных площадей основных сельскохозяйственных культур.

В сборнике представлены методологические пояснения к показателям, диаграммы по основным показателям, характеризующим посевные площади сельскохозяйственных культур и их структуру в целом по Ставропольскому краю, муниципальным районам и городским округам.

Электронная версия книги 1 и книги 2 тома 4 размещены на официальном Интернет-портале Северо-Кавказстата (www.stavstat.gks.ru).

СПИСОК СОКРАЩЕНИЙ

тыс.	- тысяча
га	- гектар
г.	- год

В сборнике приняты условные обозначения:

-	- явление отсутствует
0,0	- значение показателя меньше 0,1
0,00	- значение показателя меньше 0,01
...	- данные не публикуются в целях обеспечения конфиденциальности первичных статистических данных, полученных от респондентов, в соответствии с Федеральным законом от 29 ноября 2007 г. № 282-ФЗ «Об официальном статистическом учете и системе государственной статистики в Российской Федерации» (п. 5, ст. 4; ч. 1, ст. 9)

В отдельных случаях незначительные расхождения между итогом и суммой данных объясняются их округлением.



СТРУКТУРА ПОСЕВНЫХ ПЛОЩАДЕЙ ПО КАТЕГОРИЯМ ХОЗЯЙСТВ

156. СТРУКТУРА ОБЩЕЙ ПОСЕВНОЙ ПЛОЩАДИ СЕЛЬСКОХОЗЯЙСТВЕННЫХ
 (в процентах от общей посевной площади)

	Сельскохозяйственные организации	в том из		
		сельскохозяйственные организации, не относящиеся к субъектам малого предпринимательства	малые предприятия	малые предприятия (без микропредприятий)
Всего по краю	77,8	54,8	21,7	13,6
Апанасенковский	90,5	86,9	3,2	2,0
Арзгирский	73,7	47,4	25,3	19,5
Левокумский	66,4	46,1	19,8	1,2
Нефтекумский	43,5	15,2	12,5	2,6
Туркменский	60,3	46,5	13,7	11,1
Александровский	91,6	67,4	23,5	12,0
Благодарненский	77,7	68,6	8,9	5,7
Буденновский	85,6	56,2	28,8	20,4
Ипатовский	85,3	79,1	6,2	4,3
Курский	62,5	22,8	34,9	16,4
Новоселицкий	84,8	70,1	13,9	4,4
Петровский	79,3	67,3	11,9	9,9
Советский	86,6	83,0	3,6	0,9
Степновский	51,0	43,0	5,5	3,5
Андроповский	77,8	17,8	58,4	19,7
Грачевский	82,7	45,3	37,4	31,9
Изобильненский	82,6	49,1	31,6	21,4
Кочубеевский	84,4	55,3	28,6	18,9
Красногвардейский	77,7	72,7	4,9	2,0
Новоалександровский	74,2	56,3	17,4	11,8
Труновский	86,5	74,6	11,6	9,5
Шпаковский	86,5	41,2	38,2	33,1
Георгиевский	85,6	50,6	34,5	26,6
Кировский	73,3	26,4	45,2	17,7
Предгорный	72,5	22,7	48,5	35,8
город Ставрополь	-	-	-	-
город-курорт Ессентуки	11,4	8,7	2,7	-
город-курорт Железноводск	79,5	70,2	9,3	-
город-курорт Кисловодск	71,1	71,1	-	-
город Лермонтов	-	-	-	-
Минераловодский	77,2	24,7	52,6	46,5
город Невинномысск	31,0	31,0	-	-
город-курорт Пятигорск	-	-	-	-

КУЛЬТУР ПОД УРОЖАЙ 2016 Г. ПО КАТЕГОРИЯМ ХОЗЯЙСТВ
в хозяйствах всех категорий)

числе		Крестьянские (фермерские) хозяйства и индивидуальные предприниматели	в том числе		Хозяйства населения
них	подсобные сельскохозяй- ственные предприятия несельскохо- зяйственных организаций		крестьянские (фермерские) хозяйства	индивидуаль- ные предпри- ниматели	
микро- предприятия					
8,2	1,3	21,4	20,3	1,1	0,8
1,3	0,4	9,5	9,4	0,1	0,1
5,8	1,1	26,1	25,0	1,1	0,2
18,6	0,5	33,4	33,3	0,1	0,2
9,9	15,7	55,2	53,3	1,9	1,3
2,6	0,1	39,4	36,7	2,7	0,3
11,4	0,7	7,8	7,6	0,1	0,6
3,2	0,2	21,8	19,7	2,1	0,5
8,5	0,5	14,1	13,0	1,1	0,3
1,9	0,1	14,4	13,8	0,6	0,3
18,4	4,9	36,6	32,6	4,1	0,9
9,5	0,8	14,9	12,5	2,4	0,3
2,0	0,2	19,6	19,4	0,2	1,1
2,7	0,0	13,0	12,7	0,3	0,4
2,1	2,5	48,7	48,3	0,4	0,3
38,6	1,6	21,7	21,6	0,1	0,6
5,5	-	16,8	16,7	0,1	0,5
10,2	1,9	16,3	14,6	1,7	1,1
9,7	0,5	13,6	13,2	0,3	2,0
2,9	0,2	21,8	21,7	0,1	0,5
5,6	0,4	25,2	24,7	0,5	0,6
2,0	0,4	13,1	12,7	0,4	0,4
5,1	7,1	11,6	10,1	1,5	1,9
8,0	0,6	13,3	9,5	3,8	1,1
27,5	1,8	25,5	22,2	3,4	1,1
12,6	1,3	24,3	24,1	0,2	3,2
-	-	74,1	74,1	-	25,9
2,7	-	86,1	86,1	-	2,5
9,3	-	0,1	0,1	-	20,3
-	-	-	-	-	28,9
-	-	77,6	77,6	-	22,4
6,0	-	21,4	21,3	0,0	1,4
-	-	-	-	-	69,0
-	-	25,1	25,1	-	74,9

157. СТРУКТУРА ПОСЕВНОЙ ПЛОЩАДИ ЗЕРНОВЫХ И ЗЕРНОБОБОВЫХ
 (в процентах от посевной площади зерновых и зернобобовых)

	Сельскохозяйственные организации	В том		
		сельскохозяйственные организации, не относящиеся к субъектам малого предпринимательства	малые предприятия	из
				малые предприятия (без микропредприятий)
Всего по краю	77,4	53,5	22,5	13,8
Апанасенковский	89,2	84,7	4,1	2,5
Арзгирский	73,4	46,6	25,7	19,8
Левокумский	66,6	44,7	21,3	1,3
Нефтекумский	48,4	19,0	12,2	2,8
Туркменский	57,7	43,3	14,3	11,8
Александровский	91,8	68,6	22,5	12,9
Благодарненский	78,6	68,8	9,6	6,3
Буденновский	83,5	52,5	30,4	21,4
Ипатовский	83,6	77,1	6,3	4,1
Курский	60,7	22,5	32,8	13,2
Новоселицкий	83,6	67,1	15,4	5,1
Петровский	77,2	63,7	13,2	11,3
Советский	85,1	80,9	4,1	1,1
Степновский	50,3	40,9	6,4	4,0
Андроповский	80,2	15,5	63,2	18,5
Грачевский	84,8	44,8	40,0	34,4
Изобильненский	84,2	51,9	30,7	19,0
Кочубеевский	87,4	55,2	31,5	18,5
Красногвардейский	77,2	72,0	5,1	1,8
Новоалександровский	70,6	52,7	17,5	11,9
Труновский	86,7	75,1	11,1	8,6
Шпаковский	89,7	38,7	42,3	36,7
Георгиевский	86,1	49,3	36,5	29,1
Кировский	73,0	26,7	44,3	17,3
Предгорный	77,4	21,0	55,0	41,3
город Ставрополь	-	-	-	-
город-курорт Ессентуки	9,0	6,2	2,9	-
город-курорт Железноводск	99,6	84,8	14,8	-
город-курорт Кисловодск	-	-	-	-
город Лермонтов	-	-	-	-
Минераловодский	77,6	23,5	54,1	46,9
город Невинномысск	-	-	-	-
город-курорт Пятигорск	-	-	-	-

КУЛЬТУР ПОД УРОЖАЙ 2016 Г. ПО КАТЕГОРИЯМ ХОЗЯЙСТВ

культур в хозяйствах всех категорий)

числе		Крестьянские (фермерские) хозяйства и индивидуальные предприниматели	в том числе		Хозяйства населения
них	подсобные сельскохозяй- ственные предприятия несельскохо- зяйственных организаций		крестьянские (фермерские) хозяйства	индивидуаль- ные предпри- ниматели	
микро- предприятия					
8,7	1,4	22,4	21,3	1,1	0,2
1,6	0,5	10,8	10,7	0,1	0,0
6,0	1,1	26,3	25,5	0,8	0,2
20,0	0,6	33,3	33,2	0,1	0,1
9,3	17,2	50,6	49,1	1,5	1,0
2,5	0,1	42,0	38,9	3,1	0,2
9,7	0,7	8,2	8,0	0,2	0,0
3,3	0,2	21,4	19,5	1,9	0,0
8,9	0,5	16,5	15,4	1,2	0,0
2,2	0,1	16,4	15,6	0,7	0,0
19,5	5,5	39,1	35,0	4,2	0,2
10,3	1,0	16,4	13,9	2,6	0,0
1,9	0,2	22,8	22,6	0,2	0,0
3,0	0,0	14,8	14,5	0,3	0,1
2,4	2,9	49,6	49,3	0,4	0,1
44,7	1,5	19,8	19,8	-	0,0
5,6	-	15,2	15,1	0,1	0,0
11,7	1,6	15,5	13,8	1,7	0,3
13,0	0,7	12,0	11,5	0,5	0,6
3,3	0,1	22,8	22,7	0,1	0,0
5,5	0,4	29,4	28,8	0,6	0,0
2,5	0,5	13,1	12,7	0,4	0,2
5,7	8,6	10,3	8,6	1,7	0,0
7,4	0,4	13,2	9,2	4,0	0,7
27,0	2,0	26,6	23,4	3,2	0,4
13,7	1,4	22,5	22,3	0,1	0,1
-	-	100,0	100,0	-	0,0
2,9	-	91,0	91,0	-	0,0
14,8	-	0,1	0,1	-	0,3
-	-	-	-	-	100,0
-	-	99,9	99,9	-	0,1
7,2	-	22,0	22,0	0,0	0,4
-	-	-	-	-	100,0
-	-	99,4	99,4	-	0,6

158. СТРУКТУРА ПОСЕВНОЙ ПЛОЩАДИ ПШЕНИЦЫ

(в процентах от посевной площади пшеницы)

	Сельскохозяйственные организации	В ТОМ ИЗ		
		сельскохозяйственные организации, не относящиеся к субъектам малого предпринимательства	малые предприятия	малые предприятия (без микропредприятий)
Всего по краю	77,8	54,2	22,2	13,6
Апанасенковский	88,8	84,3	4,0	2,3
Арзгирский	73,1	46,1	25,8	19,9
Левокумский	66,9	44,3	22,1	1,4
Нефтекумский	49,9	19,6	12,2	2,9
Туркменский	55,3	40,7	14,6	11,7
Александровский	92,0	71,7	19,7	10,4
Благодарненский	80,0	68,7	11,1	7,4
Буденновский	82,3	50,3	31,4	22,1
Ипатовский	84,1	77,5	6,5	3,9
Курский	62,1	21,1	34,1	14,0
Новоселицкий	85,1	68,4	15,8	6,2
Петровский	78,8	64,4	14,1	12,1
Советский	86,7	83,2	3,5	0,7
Степновский	50,7	42,6	4,7	3,3
Андроповский	80,3	17,2	61,6	18,6
Грачевский	86,6	47,6	39,1	34,0
Изобильненский	86,9	52,8	32,2	20,5
Кочубеевский	90,6	52,9	37,4	22,2
Красногвардейский	79,1	73,7	5,2	2,0
Новоалександровский	74,2	55,8	18,0	12,8
Труновский	86,6	72,6	13,3	10,8
Шпаковский	91,2	34,2	50,5	43,6
Георгиевский	87,0	49,5	37,2	28,5
Кировский	76,7	28,9	45,5	16,6
Предгорный	79,0	21,1	56,5	41,6
город Ставрополь	-	-	-	-
город-курорт Ессентуки	8,0	6,2	1,7	-
город-курорт Железноводск	99,4	99,4	-	-
город-курорт Кисловодск	-	-	-	-
город Лермонтов	-	-	-	-
Минераловодский	76,7	22,5	54,2	48,6
город Невинномысск	-	-	-	-
город-курорт Пятигорск	-	-	-	-

ПОД УРОЖАЙ 2016 Г. ПО КАТЕГОРИЯМ ХОЗЯЙСТВ
в хозяйствах всех категорий)

числе		Крестьянские (фермерские) хозяйства и индивидуальные предприниматели	в том числе		Хозяйства населения
них	подсобные сельскохозяй- ственные предприятия несельскохо- зяйственных организаций		крестьянские (фермерские) хозяйства	индивидуаль- ные предпри- ниматели	
микро- предприятия					
8,6	1,5	22,1	21,1	1,0	0,1
1,7	0,5	11,2	11,1	0,1	0,0
5,9	1,2	26,7	25,8	0,8	0,2
20,7	0,6	33,0	32,9	0,1	0,1
9,3	18,0	49,1	47,5	1,6	1,1
2,8	0,1	44,4	41,2	3,2	0,2
9,3	0,7	8,0	7,8	0,2	-
3,7	0,2	20,0	18,6	1,4	-
9,3	0,6	17,7	16,4	1,3	0,0
2,5	0,1	15,9	15,2	0,6	0,0
20,1	6,9	37,8	34,2	3,6	0,1
9,5	1,0	14,8	12,8	2,1	0,0
2,0	0,3	21,2	20,9	0,3	0,0
2,8	0,1	13,2	12,8	0,4	0,1
1,4	3,3	49,3	49,0	0,3	0,1
43,0	1,5	19,7	19,7	-	0,0
5,1	-	13,4	13,3	0,1	0,0
11,8	1,8	12,9	11,4	1,5	0,3
15,2	0,2	9,2	8,8	0,4	0,2
3,2	0,2	20,9	20,9	-	0,0
5,2	0,4	25,8	25,4	0,4	0,0
2,5	0,6	13,3	13,0	0,3	0,1
7,0	6,4	8,8	7,2	1,6	0,0
8,6	0,3	12,4	9,3	3,1	0,6
28,9	2,3	23,1	20,8	2,3	0,2
15,0	1,4	20,9	20,8	0,1	0,0
-	-	100,0	100,0	-	-
1,7	-	92,0	92,0	-	-
-	-	0,6	0,6	-	-
-	-	-	-	-	-
-	-	100,0	100,0	-	-
5,6	-	23,1	23,1	0,0	0,2
-	-	-	-	-	-
-	-	100,0	100,0	-	-

159. СТРУКТУРА ПОСЕВНОЙ ПЛОЩАДИ ЯЧМЕНЯ
 (в процентах от посевной площади)

	Сельскохозяйственные организации	В том		
		сельскохозяйственные организации, не относящиеся к субъектам малого предпринимательства	малые предприятия	из
				малые предприятия (без микропредприятий)
Всего по краю	70,6	46,4	23,0	13,1
Апанасенковский	89,4	73,2	16,2	16,2
Арзгирский	80,5	59,4	21,2	18,3
Левокумский	57,4	53,5	3,9	-
Нефтекумский	33,0	12,9	11,7	2,2
Туркменский	62,5	44,0	18,5	18,5
Александровский	95,9	70,1	25,2	14,0
Благодарненский	68,3	64,9	2,9	1,1
Буденновский	86,1	65,6	20,5	12,5
Ипатовский	74,4	69,4	4,9	3,7
Курский	50,3	18,2	30,2	10,2
Новоселицкий	72,8	55,0	15,5	-
Петровский	65,6	64,2	1,4	1,2
Советский	76,9	71,9	5,0	3,8
Степновский	39,8	17,4	21,6	5,0
Андроповский	83,7	0,4	82,9	17,5
Грачевский	54,7	0,6	54,1	49,5
Изобильненский	75,5	53,1	20,5	14,1
Кочубеевский	92,5	53,0	38,3	19,0
Красногвардейский	46,3	39,9	6,2	4,1
Новоалександровский	66,9	53,7	13,0	6,3
Труновский	82,4	72,3	9,3	5,8
Шпаковский	84,3	37,8	36,1	25,6
Георгиевский	82,3	30,0	51,5	43,1
Кировский	62,5	29,2	30,4	9,6
Предгорный	68,9	16,5	51,4	44,4
город Ставрополь	-	-	-	-
город-курорт Ессентуки	88,8	-	88,8	-
город-курорт Железноводск	-	-	-	-
город-курорт Кисловодск	-	-	-	-
город Лермонтов	-	-	-	-
Минераловодский	68,2	23,2	45,0	35,3
город Невинномысск	-	-	-	-
город-курорт Пятигорск	-	-	-	-

ПОД УРОЖАЙ 2016 Г. ПО КАТЕГОРИЯМ ХОЗЯЙСТВ

ячменя в хозяйствах всех категорий)

числе		Крестьянские (фермерские) хозяйства и индивидуальные предприниматели	в том числе		Хозяйства населения
них	подсобные сельскохозяй- ственные предприятия несельскохо- зяйственных организаций		крестьянские (фермерские) хозяйства	индивидуаль- ные предпри- ниматели	
микро- предприятия					
10,0	1,2	29,1	27,1	1,9	0,3
-	-	10,6	10,6	-	0,0
2,9	-	19,5	19,5	-	-
3,9	-	42,6	41,7	0,9	-
9,5	8,4	66,7	66,7	-	0,3
-	-	37,5	32,4	5,1	-
11,2	0,6	4,1	3,9	0,2	-
1,8	0,6	31,7	25,1	6,5	-
8,0	-	13,9	13,6	0,3	-
1,2	0,2	25,6	24,7	0,9	-
20,0	1,9	49,3	42,6	6,7	0,4
15,5	2,4	27,2	23,5	3,7	-
0,3	-	34,4	34,4	-	-
1,2	-	23,1	22,4	0,7	-
16,6	0,8	60,2	59,4	0,8	-
65,4	0,4	16,3	16,3	-	-
4,6	-	45,2	44,9	0,3	0,0
6,4	1,9	24,1	21,5	2,6	0,4
19,3	1,2	7,2	6,3	1,0	0,3
2,1	0,3	53,6	53,5	0,2	0,0
6,7	0,2	33,0	32,4	0,7	0,0
3,4	0,9	17,1	16,5	0,6	0,5
10,5	10,4	15,7	15,6	0,1	-
8,3	0,9	15,5	11,6	3,9	2,1
20,8	2,8	35,8	31,2	4,6	1,7
7,1	1,0	31,1	30,9	0,2	0,0
-	-	100,0	100,0	-	-
88,8	-	11,2	11,2	-	-
-	-	-	-	-	-
-	-	-	-	-	-
-	-	100,0	100,0	-	-
9,7	-	31,0	30,8	0,1	0,8
-	-	-	-	-	-
-	-	-	-	-	-

160. СТРУКТУРА ПОСЕВНОЙ ПЛОЩАДИ ОВСА

(в процентах от посевной площади овса)

	Сельскохозяйственные организации	В том из		
		сельскохозяйственные организации, не относящиеся к субъектам малого предпринимательства	малые предприятия	малые предприятия (без микропредприятий)
Всего по краю	68,4	44,7	21,5	10,3
Апанасенковский	100,0	100,0	-	-
Арзгирский	100,0	100,0	-	-
Левокумский	-	-	-	-
Нефтекумский	-	-	-	-
Туркменский	51,7	51,7	-	-
Александровский	74,0	-	74,0	19,0
Благодарненский	90,0	87,9	2,1	-
Буденновский	94,4	74,6	19,8	-
Ипатовский	100,0	100,0	-	-
Курский	52,9	15,7	30,3	13,8
Новоселицкий	78,7	78,7	-	-
Петровский	-	-	-	-
Советский	91,0	91,0	-	-
Степновский	62,5	62,5	-	-
Андроповский	-	-	-	-
Грачевский	-	-	-	-
Изобильненский	76,1	61,3	14,8	6,3
Кочубеевский	43,7	26,5	17,1	-
Красногвардейский	52,8	27,6	25,2	25,2
Новоалександровский	93,6	71,7	6,7	6,7
Труновский	60,5	60,5	-	-
Шпаковский	47,3	13,8	33,6	33,6
Георгиевский	54,3	52,1	2,3	2,3
Кировский	72,8	16,4	53,3	-
Предгорный	79,1	8,8	70,3	40,0
город Ставрополь	-	-	-	-
город-курорт Ессентуки	-	-	-	-
город-курорт Железноводск	-	-	-	-
город-курорт Кисловодск	-	-	-	-
город Лермонтов	-	-	-	-
Минераловодский	90,9	56,8	34,0	34,0
город Невинномысск	-	-	-	-
город-курорт Пятигорск	-	-	-	-

ПОД УРОЖАЙ 2016 Г. ПО КАТЕГОРИЯМ ХОЗЯЙСТВ
в хозяйствах всех категорий)

числе		Крестьянские (фермерские) хозяйства и индивидуальные предприниматели	в том числе		Хозяйства населения
них	подсобные сельскохозяй- ственные предприятия несельскохо- зяйственных организаций		крестьянские (фермерские) хозяйства	индивидуаль- ные предпри- ниматели	
микро- предприятия					
11,2	2,2	31,1	28,6	2,5	0,5
-	-	-	-	-	-
-	-	-	-	-	-
-	-	100,0	100,0	-	-
-	-	-	-	-	-
-	-	48,3	48,3	-	-
54,9	-	26,0	24,8	1,3	0,0
2,1	-	10,0	10,0	-	-
19,8	-	5,6	5,6	-	-
-	-	-	-	-	-
16,5	6,9	47,1	39,7	7,4	0,0
-	-	21,3	21,3	-	-
-	-	100,0	100,0	-	-
-	-	8,9	8,9	-	0,1
-	-	37,5	36,1	1,4	0,0
-	-	100,0	100,0	-	-
-	-	98,2	98,2	-	1,8
8,5	-	23,9	18,8	5,1	-
17,1	-	53,0	53,0	-	3,3
-	-	47,2	47,2	-	-
-	15,3	6,1	6,1	-	0,3
-	-	39,3	39,3	-	0,3
-	-	52,7	52,7	-	0,0
-	-	37,8	27,7	10,1	7,9
53,3	3,2	26,2	20,7	5,5	0,9
30,4	-	20,8	20,8	-	0,0
-	-	100,0	100,0	-	-
-	-	-	-	-	-
-	-	-	-	-	-
-	-	-	-	-	-
-	-	100,0	100,0	-	-
-	-	9,1	9,1	-	-
-	-	-	-	-	100,0
-	-	100,0	100,0	-	-

161. СТРУКТУРА ПОСЕВНОЙ ПЛОЩАДИ КУКУРУЗЫ НА ЗЕРНО

(в процентах от посевной площади кукурузы на зерно)

	Сельскохозяйственные организации	В том из		
		сельскохозяйственные организации, не относящиеся к субъектам малого предпринимательства	малые предприятия	малые предприятия (без микропредприятий)
Всего по краю	80,9	50,9	28,7	19,9
Апанасенковский	100,0	100,0	-	-
Арзгирский	-	-	-	-
Левокумский	-	-	-	-
Нефтекумский	-	-	-	-
Туркменский	79,0	79,0	-	-
Александровский	80,4	46,9	32,6	27,4
Благодарненский	84,5	83,3	1,2	-
Буденновский	89,8	78,9	10,9	10,9
Ипатовский	94,8	82,0	12,5	11,0
Курский	93,4	70,9	22,5	22,5
Новоселицкий	81,1	63,4	17,7	-
Петровский	92,9	73,4	19,5	19,0
Советский	99,6	51,7	47,9	7,0
Степновский	99,4	-	99,4	99,4
Андроповский	80,9	20,1	58,1	20,7
Грачевский	89,1	40,1	49,1	40,5
Изобильненский	80,8	47,1	32,5	18,7
Кочубеевский	76,1	63,9	10,2	9,4
Красногвардейский	92,4	87,3	5,1	-
Новоалександровский	57,6	37,2	19,9	13,4
Труновский	94,3	94,3	-	-
Шпаковский	86,2	51,0	22,2	21,0
Георгиевский	90,6	66,5	24,1	21,3
Кировский	72,9	22,2	50,1	28,7
Предгорный	72,8	20,5	51,1	39,3
город Ставрополь	-	-	-	-
город-курорт Ессентуки	99,8	-	99,8	-
город-курорт Железноводск	99,7	79,7	19,9	-
город-курорт Кисловодск	-	-	-	-
город Лермонтов	-	-	-	-
Минераловодский	81,6	23,8	57,8	45,3
город Невинномысск	-	-	-	-
город-курорт Пятигорск	-	-	-	-

ПОД УРОЖАЙ 2016 Г. ПО КАТЕГОРИЯМ ХОЗЯЙСТВ

культуры в хозяйствах всех категорий)

числе		Крестьянские (фермерские) хозяйства и индивидуальные предприниматели	в том числе		Хозяйства населения
них	подсобные сельскохозяй- ственные предприятия несельскохо- зяйственных организаций		крестьянские (фермерские) хозяйства	индивидуаль- ные предпри- ниматели	
микро- предприятия					
8,8	1,3	18,8	17,1	1,7	0,4
-	-	-	-	-	0,0
-	-	-	-	-	100,0
-	-	-	-	-	100,0
-	-	-	-	-	-
-	-	21,0	21,0	-	0,0
5,2	0,8	19,5	19,5	-	0,1
1,2	-	15,2	15,2	-	0,3
-	-	10,2	10,2	-	0,0
1,5	0,3	5,0	5,0	-	0,2
-	-	6,5	4,7	1,8	0,2
17,7	-	18,9	7,7	11,1	0,0
0,5	-	6,9	6,9	-	0,2
40,9	-	-	-	-	0,4
-	-	-	-	-	0,6
37,3	2,7	18,8	18,8	-	0,3
8,5	-	10,7	10,7	-	0,2
13,8	1,1	19,0	17,0	2,0	0,2
0,8	2,0	21,7	21,6	0,2	2,2
5,1	-	7,5	7,2	0,3	0,1
6,6	0,4	42,3	41,3	0,9	0,2
-	-	5,6	5,3	0,2	0,2
1,2	13,0	13,7	10,9	2,8	0,2
2,8	-	9,2	2,7	6,5	0,2
21,4	0,6	26,9	21,1	5,7	0,2
11,8	1,2	26,7	26,5	0,2	0,5
-	-	-	-	-	100,0
99,8	-	-	-	-	0,2
19,9	-	-	-	-	0,3
-	-	-	-	-	100,0
-	-	-	-	-	100,0
12,6	-	17,0	17,0	-	1,4
-	-	-	-	-	-
-	-	98,4	98,4	-	1,6

162. СТРУКТУРА ПОСЕВНОЙ ПЛОЩАДИ ПРОСА
 (в процентах от посевной площади проса)

	Сельскохозяйственные организации	В том из		
		сельскохозяйственные организации, не относящиеся к субъектам малого предпринимательства	малые предприятия	малые предприятия (без микропредприятий)
Всего по краю	76,3	56,3	18,6	16,6
Апанасенковский	100,0	100,0	-	-
Арзгирский	-	-	-	-
Левокумский	-	-	-	-
Нефтекумский	-	-	-	-
Туркменский	82,5	54,6	27,9	22,8
Александровский	-	-	-	-
Благодарненский	84,5	84,5	-	-
Буденновский	93,5	93,5	-	-
Ипатовский	88,6	88,6	-	-
Курский	28,3	2,4	12,6	-
Новоселицкий	89,3	89,3	-	-
Петровский	51,0	24,8	26,2	26,2
Советский	100,0	100,0	-	-
Степновский	50,4	9,6	40,8	40,8
Андроповский	-	-	-	-
Грачевский	93,9	64,8	29,1	29,1
Изобильненский	93,9	76,1	17,8	17,8
Кочубеевский	-	-	-	-
Красногвардейский	-	-	-	-
Новоалександровский	-	-	-	-
Труновский	-	-	-	-
Шпаковский	89,5	-	78,9	78,9
Георгиевский	99,0	99,0	-	-
Кировский	-	-	-	-
Предгорный	100,0	-	100,0	100,0
город Ставрополь	-	-	-	-
город-курорт Ессентуки	-	-	-	-
город-курорт Железноводск	-	-	-	-
город-курорт Кисловодск	-	-	-	-
город Лермонтов	-	-	-	-
Минераловодский	98,1	-	98,1	98,1
город Невинномысск	-	-	-	-
город-курорт Пятигорск	-	-	-	-

ПОД УРОЖАЙ 2016 Г. ПО КАТЕГОРИЯМ ХОЗЯЙСТВ
в хозяйствах всех категорий)

числе		Крестьянские (фермерские) хозяйства и индивидуальные предприниматели	в том числе		Хозяйства населения
них	подсобные сельскохозяй- ственные предприятия несельского- хозяйственных организаций		крестьянские (фермерские) хозяйства	индивидуаль- ные предпри- ниматели	
микро- предприятия					
2,0	1,4	23,3	21,2	2,2	0,4
-	-	-	-	-	-
-	-	100,0	100,0	-	-
-	-	-	-	-	-
-	-	-	-	-	-
5,1	-	16,5	16,5	-	1,0
-	-	-	-	-	-
-	-	15,5	15,5	-	-
-	-	6,5	6,5	-	-
-	-	11,4	1,5	9,9	-
12,6	13,3	71,7	71,7	-	-
-	-	10,7	4,2	6,4	-
-	-	49,0	49,0	-	0,0
-	-	-	-	-	0,0
-	-	49,6	49,6	-	-
-	-	100,0	100,0	-	-
-	-	6,1	6,1	-	-
-	-	0,3	0,3	-	5,7
-	-	-	-	-	-
-	-	100,0	100,0	-	-
-	-	-	-	-	-
-	-	100,0	100,0	-	0,0
-	10,5	10,5	10,5	-	0,0
-	-	-	-	-	1,0
-	-	-	-	-	-
-	-	-	-	-	0,0
-	-	-	-	-	-
-	-	-	-	-	-
-	-	-	-	-	-
-	-	-	-	-	-
-	-	-	-	-	-
-	-	-	-	-	-
-	-	1,9	1,9	-	-
-	-	-	-	-	-
-	-	-	-	-	-

163. СТРУКТУРА ПОСЕВНОЙ ПЛОЩАДИ ГРЕЧИХИ

(в процентах от посевной площади гречихи)

	Сельскохозяйственные организации	В том из		
		сельскохозяйственные организации, не относящиеся к субъектам малого предпринимательства	малые предприятия	малые предприятия (без микропредприятий)
Всего по краю	84,7	26,0	58,6	48,9
Апанасенковский	-	-	-	-
Арзгирский	-	-	-	-
Левокумский	-	-	-	-
Нефтекумский	-	-	-	-
Туркменский	-	-	-	-
Александровский	-	-	-	-
Благодарненский	100,0	100,0	-	-
Буденновский	100,0	100,0	-	-
Ипатовский	100,0	11,5	88,5	88,5
Курский	-	-	-	-
Новоселицкий	100,0	100,0	-	-
Петровский	-	-	-	-
Советский	100,0	100,0	-	-
Степновский	-	-	-	-
Андроповский	-	-	-	-
Грачевский	100,0	-	100,0	100,0
Изобильненский	-	-	-	-
Кочубеевский	-	-	-	-
Красногвардейский	-	-	-	-
Новоalexандровский	100,0	100,0	-	-
Труновский	-	-	-	-
Шпаковский	-	-	-	-
Георгиевский	-	-	-	-
Кировский	-	-	-	-
Предгорный	93,0	14,8	78,3	54,7
город Ставрополь	-	-	-	-
город-курорт Ессентуки	-	-	-	-
город-курорт Железноводск	-	-	-	-
город-курорт Кисловодск	-	-	-	-
город Лермонтов	-	-	-	-
Минераловодский	-	-	-	-
город Невинномысск	-	-	-	-
город-курорт Пятигорск	-	-	-	-

ПОД УРОЖАЙ 2016 Г. ПО КАТЕГОРИЯМ ХОЗЯЙСТВ
в хозяйствах всех категорий)

числе		Крестьянские (фермерские) хозяйства и индивидуальные предприниматели	в том числе		Хозяйства населения
них	подсобные сельскохозяй- ственные предприятия несельскохо- зяйственных организаций		крестьянские (фермерские) хозяйства	индивидуаль- ные предпри- ниматели	
микро- предприятия					
9,7	-	15,3	15,3	0,1	0,0
-	-	-	-	-	-
-	-	-	-	-	-
-	-	-	-	-	-
-	-	100,0	100,0	-	-
-	-	-	-	-	-
-	-	-	-	-	-
-	-	-	-	-	-
-	-	100,0	100,0	-	-
-	-	-	-	-	-
-	-	100,0	99,1	0,9	-
-	-	-	-	-	-
-	-	100,0	100,0	-	-
-	-	-	-	-	-
-	-	-	-	-	-
-	-	-	-	-	100,0
-	-	-	-	-	-
-	-	-	-	-	-
-	-	-	-	-	-
-	-	100,0	100,0	-	-
-	-	-	-	-	-
-	-	-	-	-	-
23,5	-	7,0	7,0	-	-
-	-	-	-	-	-
-	-	-	-	-	-
-	-	-	-	-	-
-	-	-	-	-	-
-	-	-	-	-	-
-	-	-	-	-	-
-	-	-	-	-	-
-	-	-	-	-	-
-	-	-	-	-	-
-	-	-	-	-	-

164. СТРУКТУРА ПОСЕВНОЙ ПЛОЩАДИ ТРИТИКАЛЕ
 (в процентах от посевной площади тритикале)

	Сельскохозяйственные организации	В том из		
		сельскохозяйственные организации, не относящиеся к субъектам малого предпринимательства	малые предприятия	малые предприятия (без микропредприятий)
Всего по краю	17,7	14,4	3,3	3,3
Апанасенковский	-	-	-	-
Арзгирский	39,2	39,2	-	-
Левокумский	-	-	-	-
Нефтекумский	-	-	-	-
Туркменский	-	-	-	-
Александровский	-	-	-	-
Благодарненский	-	-	-	-
Буденновский	-	-	-	-
Ипатовский	-	-	-	-
Курский	-	-	-	-
Новоселицкий	-	-	-	-
Петровский	100,0	100,0	-	-
Советский	-	-	-	-
Степновский	-	-	-	-
Андроповский	-	-	-	-
Грачевский	100,0	100,0	-	-
Изобильненский	-	-	-	-
Кочубеевский	-	-	-	-
Красногвардейский	24,8	24,8	-	-
Новоалександровский	-	-	-	-
Труновский	-	-	-	-
Шпаковский	-	-	-	-
Георгиевский	58,1	-	58,1	58,1
Кировский	-	-	-	-
Предгорный	39,1	-	39,1	39,1
город Ставрополь	-	-	-	-
город-курорт Ессентуки	-	-	-	-
город-курорт Железноводск	-	-	-	-
город-курорт Кисловодск	-	-	-	-
город Лермонтов	-	-	-	-
Минераловодский	-	-	-	-
город Невинномысск	-	-	-	-
город-курорт Пятигорск	-	-	-	-

ПОД УРОЖАЙ 2016 Г. ПО КАТЕГОРИЯМ ХОЗЯЙСТВ
 в хозяйствах всех категорий)

числе		Крестьянские (фермерские) хозяйства и индивидуальные предприниматели	в том числе		Хозяйства населения
них	подсобные сельскохозяй- ственные предприятия несельского- хозяйственных организаций		крестьянские (фермерские) хозяйства	индивидуаль- ные предпри- ниматели	
микро- предприятия					
-	-	82,3	82,3	-	-
-	-	-	-	-	-
-	-	60,8	60,8	-	-
-	-	-	-	-	-
-	-	-	-	-	-
-	-	100,0	100,0	-	-
-	-	-	-	-	-
-	-	100,0	100,0	-	-
-	-	-	-	-	-
-	-	100,0	100,0	-	-
-	-	-	-	-	-
-	-	-	-	-	-
-	-	100,0	100,0	-	-
-	-	100,0	100,0	-	-
-	-	-	-	-	-
-	-	-	-	-	-
-	-	100,0	100,0	-	-
-	-	-	-	-	-
-	-	-	-	-	-
-	-	-	-	-	-
-	-	-	-	-	-
-	-	-	-	-	-
-	-	75,2	75,2	-	-
-	-	-	-	-	-
-	-	-	-	-	-
-	-	-	-	-	-
-	-	41,9	41,9	-	-
-	-	-	-	-	-
-	-	60,9	60,9	-	-
-	-	-	-	-	-
-	-	-	-	-	-
-	-	-	-	-	-
-	-	-	-	-	-
-	-	-	-	-	-
-	-	-	-	-	-
-	-	-	-	-	-
-	-	-	-	-	-
-	-	-	-	-	-

165. СТРУКТУРА ПОСЕВНОЙ ПЛОЩАДИ ЗЕРНОБОБОВЫХ КУЛЬТУР
 (в процентах от посевной площади зернобобовых)

	Сельскохозяйственные организации	В том		
		сельскохозяйственные организации, не относящиеся к субъектам малого предпринимательства	малые предприятия	из малые предприятия (без микропредприятий)
Всего по краю	80,2	61,9	17,5	9,1
Апанасенковский	100,0	100,0	-	-
Арзгирский	100,0	34,7	65,3	-
Левокумский	88,4	71,8	16,6	-
Нефтекумский	-	-	-	-
Туркменский	87,2	87,2	-	-
Александровский	96,9	55,3	41,6	22,7
Благодарненский	85,7	83,7	2,0	-
Буденновский	98,3	63,7	34,5	28,9
Ипатовский	84,4	79,8	4,5	2,7
Курский	67,1	30,7	34,4	12,3
Новоселицкий	77,5	56,4	21,1	2,7
Петровский	67,0	56,7	10,3	6,1
Советский	79,9	74,7	5,2	1,4
Степновский	53,6	48,9	3,2	3,2
Андроповский	59,6	-	59,6	5,2
Грачевский	84,6	64,9	19,7	13,4
Изобильненский	98,7	81,5	17,2	-
Кочубеевский	92,9	81,9	11,0	-
Красногвардейский	76,9	73,8	3,1	0,5
Новоалександровский	84,1	74,7	9,4	5,2
Труновский	89,4	81,5	7,9	4,8
Шпаковский	97,1	52,1	32,4	32,3
Георгиевский	79,3	45,3	33,6	28,1
Кировский	71,6	22,9	47,1	12,1
Предгорный	97,7	47,6	44,1	30,3
город Ставрополь	-	-	-	-
город-курорт Ессентуки	-	-	-	-
город-курорт Железноводск	-	-	-	-
город-курорт Кисловодск	-	-	-	-
город Лермонтов	-	-	-	-
Минераловодский	90,4	51,5	39,0	-
город Невинномысск	-	-	-	-
город-курорт Пятигорск	-	-	-	-

ПОД УРОЖАЙ 2016 Г. ПО КАТЕГОРИЯМ ХОЗЯЙСТВ
 культур в хозяйствах всех категорий)

числе		Крестьянские (фермерские) хозяйства и индивидуальные предприниматели	в том числе		Хозяйства населения
них	подсобные сельскохозяй- ственные предприятия несельскохо- зяйственных организаций		крестьянские (фермерские) хозяйства	индивидуаль- ные предпри- ниматели	
микро- предприятия					
8,4	0,8	19,8	18,7	1,1	0,0
-	-	-	-	-	0,0
65,3	-	-	-	-	-
16,6	-	11,6	11,6	-	-
-	-	-	-	-	-
-	-	12,8	12,8	-	-
18,9	-	3,1	2,6	0,5	0,0
2,0	-	14,3	14,3	-	-
5,7	-	1,7	1,7	-	0,0
1,8	0,1	15,6	15,1	0,5	0,0
22,1	1,9	32,9	28,9	4,1	-
18,4	-	22,5	18,4	4,1	-
4,1	-	33,0	32,6	0,4	0,0
3,8	-	20,1	20,1	-	0,1
-	1,5	46,4	45,6	0,8	-
54,5	-	40,4	40,4	-	0,0
6,4	-	15,4	15,4	-	0,0
17,2	-	1,3	1,3	-	0,1
11,0	-	7,1	7,1	-	0,0
2,6	-	23,1	22,6	0,5	0,0
4,2	-	15,9	15,7	0,2	0,0
3,1	-	10,6	10,0	0,6	0,0
0,1	12,6	2,9	0,9	1,9	0,0
5,5	0,3	20,7	15,1	5,7	0,0
34,9	1,7	28,1	27,4	0,7	0,2
13,8	6,0	2,3	2,3	-	0,0
-	-	-	-	-	-
-	-	100,0	100,0	-	-
-	-	-	-	-	-
-	-	-	-	-	-
-	-	-	-	-	-
39,0	-	9,5	9,5	-	0,1
-	-	-	-	-	-
-	-	-	-	-	100,0

166. СТРУКТУРА ПОСЕВНОЙ ПЛОЩАДИ ТЕХНИЧЕСКИХ
 (в процентах от посевной площади технических)

	Сельскохозяйственные организации	В том		
		сельскохозяйственные организации, не относящиеся к субъектам малого предпринимательства	малые предприятия	из
				малые предприятия (без микропредприятий)
Всего по краю	82,0	58,3	22,7	15,3
Апанасенковский	86,9	86,9	-	-
Арзгирский	57,9	49,0	8,9	3,8
Левокумский	95,3	95,3	-	-
Нефтекумский	100,0	3,3	-	-
Туркменский	66,7	53,7	13,0	8,7
Александровский	94,3	66,0	27,3	8,0
Благодарненский	78,1	71,3	6,5	3,5
Буденновский	99,6	77,7	21,9	15,8
Ипатовский	91,9	83,3	8,6	7,9
Курский	71,3	26,0	43,3	27,3
Новоселицкий	88,7	78,5	10,2	2,1
Петровский	90,1	82,6	7,5	4,9
Советский	93,0	90,8	2,2	0,3
Степновский	26,0	26,0	-	-
Андроповский	72,2	28,4	42,1	24,5
Грачевский	82,2	52,0	30,1	24,6
Изобильненский	85,3	46,0	37,4	30,4
Кочубеевский	78,8	47,9	31,0	26,3
Красногвардейский	79,4	76,5	2,6	0,5
Новоалександровский	80,6	57,6	22,8	15,1
Труновский	85,7	75,0	10,8	9,5
Шпаковский	83,0	39,1	38,1	35,1
Георгиевский	86,6	57,6	27,5	16,4
Кировский	75,7	22,4	52,5	21,1
Предгорный	66,4	24,0	40,2	31,5
город Ставрополь	-	-	-	-
город-курорт Ессентуки	70,7	70,7	-	-
город-курорт Железноводск	100,0	100,0	-	-
город-курорт Кисловодск	-	-	-	-
город Лермонтов	-	-	-	-
Минераловодский	80,5	29,4	51,0	49,5
город Невинномысск	-	-	-	-
город-курорт Пятигорск	-	-	-	-

КУЛЬТУР ПОД УРОЖАЙ 2016 Г. ПО КАТЕГОРИЯМ ХОЗЯЙСТВ

культур в хозяйствах всех категорий)

числе		Крестьянские (фермерские) хозяйства и индивидуальные предприниматели	в том числе		Хозяйства населения
них	подсобные сельскохозяй- ственные предприятия несельскохо- зяйственных организаций		крестьянские (фермерские) хозяйства	индивидуаль- ные предпри- ниматели	
микро- предприятия					
7,4	1,0	18,0	17,1	1,0	0,0
-	-	13,1	13,1	-	-
5,1	-	42,1	42,1	-	-
-	-	4,7	4,7	-	0,0
-	96,7	-	-	-	0,0
4,3	-	33,3	32,8	0,5	0,0
19,3	1,0	5,7	5,7	-	0,0
3,0	0,3	21,9	19,6	2,4	0,0
6,1	-	0,4	0,4	-	0,0
0,8	-	8,1	8,0	0,1	0,0
16,0	2,0	28,7	25,6	3,1	0,0
8,0	-	11,3	9,2	2,1	0,0
2,6	-	9,9	9,9	-	0,0
1,8	-	7,0	7,0	-	0,0
-	-	74,0	73,4	0,6	0,0
17,5	1,7	27,7	27,7	-	0,0
5,6	-	17,8	17,8	-	0,0
7,0	1,8	14,7	13,0	1,8	0,0
4,6	-	21,1	21,0	0,1	0,1
2,1	0,2	20,6	20,6	-	0,0
7,8	0,2	19,4	19,0	0,4	0,0
1,2	-	14,2	13,9	0,4	0,0
3,0	5,8	17,0	15,3	1,7	0,0
11,1	1,5	13,3	10,0	3,3	0,1
31,4	0,8	24,2	20,2	3,9	0,1
8,6	2,2	33,6	32,8	0,8	0,0
-	-	-	-	-	100,0
-	-	29,3	29,3	-	-
-	-	-	-	-	-
-	-	-	-	-	-
-	-	100,0	100,0	-	0,0
1,5	-	19,4	19,4	0,0	0,1
-	-	-	-	-	100,0
-	-	-	-	-	100,0

167. СТРУКТУРА ПОСЕВНОЙ ПЛОЩАДИ САХАРНОЙ СВЕКЛЫ
 (в процентах от посевной площади сахарной свеклы)

	Сельскохозяйственные организации	В том из		
		сельскохозяйственные организации, не относящиеся к субъектам малого предпринимательства	малые предприятия	малые предприятия (без микропредприятий)
Всего по краю	88,1	62,0	26,0	22,7
Апанасенковский	-	-	-	-
Арзгирский	-	-	-	-
Левокумский	-	-	-	-
Нефтекумский	-	-	-	-
Туркменский	-	-	-	-
Александровский	-	-	-	-
Благодарненский	-	-	-	-
Буденновский	-	-	-	-
Ипатовский	-	-	-	-
Курский	-	-	-	-
Новоселицкий	-	-	-	-
Петровский	-	-	-	-
Советский	-	-	-	-
Степновский	-	-	-	-
Андроповский	-	-	-	-
Грачевский	-	-	-	-
Изобильненский	88,3	47,6	40,7	39,2
Кочубеевский	96,7	71,5	25,2	25,2
Красногвардейский	64,6	64,6	-	-
Новоалександровский	81,9	58,3	23,6	16,1
Труновский	99,2	74,7	24,5	24,5
Шпаковский	-	-	-	-
Георгиевский	-	-	-	-
Кировский	100,0	-	100,0	-
Предгорный	-	-	-	-
город Ставрополь	-	-	-	-
город-курорт Ессентуки	-	-	-	-
город-курорт Железноводск	-	-	-	-
город-курорт Кисловодск	-	-	-	-
город Лермонтов	-	-	-	-
Минераловодский	-	-	-	-
город Невинномысск	-	-	-	-
город-курорт Пятигорск	-	-	-	-

ПОД УРОЖАЙ 2016 Г. ПО КАТЕГОРИЯМ ХОЗЯЙСТВ
в хозяйствах всех категорий)

числе		Крестьянские (фермерские) хозяйства и индивидуальные предприниматели	в том числе		Хозяйства населения
них	подсобные сельскохозяй- ственные предприятия несельскохо- зяйственных организаций		крестьянские (фермерские) хозяйства	индивидуаль- ные предпри- ниматели	
микро- предприятия					
3,3	-	11,9	11,8	0,1	-
-	-	-	-	-	-
-	-	-	-	-	-
-	-	-	-	-	-
-	-	-	-	-	-
-	-	-	-	-	-
-	-	-	-	-	-
-	-	-	-	-	-
-	-	-	-	-	-
-	-	-	-	-	-
-	-	-	-	-	-
-	-	-	-	-	-
-	-	-	-	-	-
-	-	-	-	-	-
-	-	-	-	-	-
-	-	-	-	-	-
1,5	-	11,7	11,7	-	-
-	-	3,3	3,3	-	-
-	-	35,4	35,4	-	-
7,5	-	18,1	17,8	0,3	-
-	-	0,8	0,8	-	-
-	-	-	-	-	-
-	-	-	-	-	-
100,0	-	-	-	-	-
-	-	-	-	-	-
-	-	-	-	-	-
-	-	-	-	-	-
-	-	-	-	-	-
-	-	-	-	-	-
-	-	-	-	-	-
-	-	-	-	-	-
-	-	-	-	-	-
-	-	-	-	-	-
-	-	-	-	-	-

168. СТРУКТУРА ПОСЕВНОЙ ПЛОЩАДИ ПОДСОЛНЕЧНИКА НА ЗЕРНО

(в процентах от посевной площади подсолнечника на зерно)

	Сельскохозяйственные организации	В том из		
		сельскохозяйственные организации, не относящиеся к субъектам малого предпринимательства	малые предприятия	малые предприятия (без микропредприятий)
Всего по краю	81,7	58,5	21,7	14,6
Апанасенковский	66,8	66,8	-	-
Арзгирский	100,0	100,0	-	-
Левокумский	-	-	-	-
Нефтекумский	100,0	-	-	-
Туркменский	86,8	86,8	-	-
Александровский	97,5	76,1	20,4	9,8
Благодарненский	91,2	89,2	2,0	-
Буденновский	99,3	76,9	22,4	11,2
Ипатовский	89,6	82,2	7,4	6,1
Курский	78,1	47,4	25,4	24,9
Новоселицкий	90,1	86,0	4,1	3,2
Петровский	89,0	72,3	16,7	11,2
Советский	93,2	90,9	2,3	0,4
Степновский	41,3	41,3	-	-
Андроповский	72,5	21,7	48,7	27,7
Грачевский	80,3	66,0	14,3	12,7
Изобильненский	81,9	47,7	31,8	21,3
Кочубеевский	58,5	24,8	33,7	23,9
Красногвардейский	80,6	76,0	4,2	0,8
Новоалександровский	78,7	56,6	21,7	14,3
Труновский	89,0	86,2	2,8	1,2
Шпаковский	77,9	36,3	35,4	34,1
Георгиевский	87,5	51,5	34,5	23,9
Кировский	70,1	22,4	46,7	18,3
Предгорный	66,0	23,9	40,3	31,7
город Ставрополь	-	-	-	-
город-курорт Ессентуки	70,7	70,7	-	-
город-курорт Железноводск	100,0	100,0	-	-
город-курорт Кисловодск	-	-	-	-
город Лермонтов	-	-	-	-
Минераловодский	77,9	31,9	46,0	43,9
город Невинномысск	-	-	-	-
город-курорт Пятигорск	-	-	-	-

ПОД УРОЖАЙ 2016 Г. ПО КАТЕГОРИЯМ ХОЗЯЙСТВ
в хозяйствах всех категорий)

числе		Крестьянские (фермерские) хозяйства и индивидуальные предприниматели	в том числе		Хозяйства населения
них	подсобные сельскохозяй- ственные предприятия несельскохо- зяйственных организаций		крестьянские (фермерские) хозяйства	индивидуаль- ные предпри- ниматели	
микро- предприятия					
7,1	1,5	18,3	17,3	0,9	0,0
-	-	33,2	33,2	-	-
-	-	-	-	-	-
-	-	99,9	99,9	-	0,1
-	100,0	-	-	-	0,0
-	-	13,2	12,0	1,1	0,0
10,6	0,9	2,5	2,5	-	0,0
2,0	-	8,8	8,8	-	0,0
11,2	-	0,7	0,7	-	0,0
1,3	-	10,4	10,3	0,1	0,0
0,5	5,3	21,9	20,1	1,8	0,0
0,8	-	9,9	7,6	2,3	0,0
5,5	-	11,0	11,0	-	0,0
1,9	-	6,8	6,8	-	0,0
-	-	58,7	58,7	-	0,0
21,0	2,1	27,5	27,5	-	0,0
1,6	-	19,6	19,6	-	0,0
10,5	2,5	18,1	15,3	2,8	0,0
9,7	-	41,3	41,1	0,1	0,2
3,4	0,3	19,4	19,4	-	0,0
7,4	0,4	21,3	20,8	0,5	0,0
1,6	-	10,9	10,6	0,3	0,1
1,3	6,1	22,1	19,7	2,4	0,0
10,5	1,6	12,3	8,8	3,4	0,2
28,5	1,0	29,8	25,4	4,4	0,1
8,6	1,8	33,9	33,1	0,8	0,0
-	-	-	-	-	100,0
-	-	29,3	29,3	-	-
-	-	-	-	-	-
-	-	-	-	-	-
-	-	100,0	100,0	-	0,0
2,1	-	21,9	21,8	0,0	0,2
-	-	-	-	-	100,0
-	-	-	-	-	100,0

169. СТРУКТУРА ПОСЕВНОЙ ПЛОЩАДИ ЛЬНА-КУДРЯША (МАСЛИЧНОГО)

(в процентах от посевной площади льна-кудряша (масличного))

	Сельскохозяйственные организации	В том из		
		сельскохозяйственные организации, не относящиеся к субъектам малого предпринимательства	малые предприятия	малые предприятия (без микропредприятий)
Всего по краю	76,3	51,6	24,4	15,1
Апанасенковский	100,0	100,0	-	-
Арзгирский	-	-	-	-
Левокумский	100,0	100,0	-	-
Нефтекумский	-	-	-	-
Туркменский	58,2	32,5	25,7	13,2
Александровский	77,0	-	75,0	-
Благодарненский	59,9	49,7	8,9	0,9
Буденновский	99,5	89,7	9,8	6,6
Ипатовский	85,6	52,1	33,5	33,5
Курский	57,0	20,1	36,9	11,8
Новоселицкий	73,5	73,5	-	-
Петровский	86,4	85,0	1,4	1,4
Советский	100,0	100,0	-	-
Степновский	-	-	-	-
Андроповский	100,0	100,0	-	-
Грачевский	85,6	37,4	48,2	48,2
Изобильненский	100,0	40,5	59,5	59,5
Кочубеевский	-	-	-	-
Красногвардейский	88,0	88,0	-	-
Новоалександровский	-	-	-	-
Труновский	58,4	41,4	17,0	14,8
Шпаковский	94,6	29,5	64,1	53,4
Георгиевский	97,5	90,6	-	-
Кировский	92,3	-	92,3	-
Предгорный	-	-	-	-
город Ставрополь	-	-	-	-
город-курорт Ессентуки	-	-	-	-
город-курорт Железноводск	-	-	-	-
город-курорт Кисловодск	-	-	-	-
город Лермонтов	-	-	-	-
Минераловодский	95,8	27,8	68,0	68,0
город Невинномысск	-	-	-	-
город-курорт Пятигорск	-	-	-	-

ПОД УРОЖАЙ 2016 Г. ПО КАТЕГОРИЯМ ХОЗЯЙСТВ
в хозяйствах всех категорий)

числе		Крестьянские (фермерские) хозяйства и индивидуальные предприниматели	в том числе		Хозяйства населения
них	подсобные сельскохозяй- ственные предприятия несельскохо- зяйственных организаций		крестьянские (фермерские) хозяйства	индивидуаль- ные предпри- ниматели	
микро- предприятия					
9,3	0,3	23,7	21,9	1,7	-
-	-	-	-	-	-
-	-	100,0	100,0	-	-
-	-	-	-	-	-
-	-	-	-	-	-
12,5	-	41,8	41,8	-	-
75,0	2,0	23,0	23,0	-	-
8,0	1,3	40,1	30,9	9,3	-
3,2	-	0,5	0,5	-	-
-	-	14,4	14,4	-	-
25,1	-	43,0	37,4	5,7	-
-	-	26,5	20,1	6,4	-
-	-	13,6	13,6	-	-
-	-	-	-	-	-
-	-	100,0	97,9	2,1	-
-	-	-	-	-	-
-	-	14,4	14,4	-	-
-	-	-	-	-	-
-	-	-	-	-	-
-	-	12,0	12,0	-	-
-	-	-	-	-	-
2,2	-	41,6	41,2	0,4	-
10,7	0,9	5,4	5,4	-	-
-	6,9	2,5	2,5	-	-
92,3	-	7,7	7,7	-	-
-	-	-	-	-	-
-	-	-	-	-	-
-	-	-	-	-	-
-	-	-	-	-	-
-	-	-	-	-	-
-	-	-	-	-	-
-	-	4,2	4,2	-	-
-	-	-	-	-	-
-	-	-	-	-	-

170. СТРУКТУРА ПОСЕВНОЙ ПЛОЩАДИ СОИ

(в процентах от посевной площади сои)

	Сельскохозяйственные организации	В том из		
		сельскохозяйственные организации, не относящиеся к субъектам малого предпринимательства	малые предприятия	малые предприятия (без микропредприятий)
Всего по краю	86,1	54,1	31,0	16,2
Апанасенковский	-	-	-	-
Арзгирский	-	-	-	-
Левокумский	-	-	-	-
Нефтекумский	-	-	-	-
Туркменский	-	-	-	-
Александровский	-	-	-	-
Благодарненский	-	-	-	-
Буденновский	100,0	100,0	-	-
Ипатовский	100,0	100,0	-	-
Курский	-	-	-	-
Новоселицкий	-	-	-	-
Петровский	-	-	-	-
Советский	-	-	-	-
Степновский	-	-	-	-
Андроповский	100,0	100,0	-	-
Грачевский	-	-	-	-
Изобильненский	100,0	-	100,0	100,0
Кочубеевский	99,2	51,5	47,8	47,8
Красногвардейский	100,0	100,0	-	-
Новоалександровский	82,2	59,4	22,4	13,5
Труновский	98,3	98,3	-	-
Шпаковский	73,7	-	11,2	-
Георгиевский	83,7	66,9	16,9	-
Кировский	83,7	33,3	49,6	18,9
Предгорный	100,0	-	41,5	-
город Ставрополь	-	-	-	-
город-курорт Ессентуки	-	-	-	-
город-курорт Железноводск	-	-	-	-
город-курорт Кисловодск	-	-	-	-
город Лермонтов	-	-	-	-
Минераловодский	-	-	-	-
город Невинномысск	-	-	-	-
город-курорт Пятигорск	-	-	-	-

ПОД УРОЖАЙ 2016 Г. ПО КАТЕГОРИЯМ ХОЗЯЙСТВ
в хозяйствах всех категорий)

числе		Крестьянские (фермерские) хозяйства и индивидуальные предприниматели	в том числе		Хозяйства населения
них	подсобные сельскохозяй- ственные предприятия несельскохо- зяйственных организаций		крестьянские (фермерские) хозяйства	индивидуаль- ные предпри- ниматели	
микро- предприятия					
14,7	1,0	13,9	12,0	1,9	0,0
-	-	-	-	-	-
-	-	100,0	100,0	-	-
-	-	-	-	-	-
-	-	-	-	-	-
-	-	-	-	-	-
-	-	-	-	-	-
-	-	100,0	100,0	-	-
-	-	-	-	-	-
-	-	-	-	-	-
-	-	-	-	-	-
-	-	-	-	-	-
-	-	-	-	-	-
-	-	-	-	-	-
-	-	-	-	-	-
-	-	-	-	-	-
-	-	-	-	-	-
-	-	0,8	0,8	-	-
-	-	-	-	-	-
8,9	0,4	17,8	17,8	-	-
-	-	1,7	1,7	-	-
11,2	62,5	26,3	26,3	-	-
16,9	-	16,3	13,7	2,5	0,0
30,7	0,8	16,3	11,9	4,4	-
41,5	58,5	-	-	-	-
-	-	-	-	-	-
-	-	-	-	-	-
-	-	-	-	-	-
-	-	-	-	-	-
-	-	-	-	-	-
-	-	100,0	100,0	-	-
-	-	-	-	-	-
-	-	-	-	-	-

171. СТРУКТУРА ПОСЕВНОЙ ПЛОЩАДИ РАПСА

(в процентах от посевной площади рапса)

	Сельскохозяйственные организации	В том из		
		сельскохозяйственные организации, не относящиеся к субъектам малого предпринимательства	малые предприятия	малые предприятия (без микропредприятий)
Всего по краю	81,9	59,1	22,5	13,6
Апанасенковский	-	-	-	-
Арзгирский	-	-	-	-
Левокумский	100,0	100,0	-	-
Нефтекумский	-	-	-	-
Туркменский	28,3	28,3	-	-
Александровский	96,5	96,5	-	-
Благодарненский	63,1	36,4	26,7	19,5
Буденновский	100,0	50,0	50,0	-
Ипатовский	99,0	98,9	0,1	0,1
Курский	75,8	3,9	71,9	43,8
Новоселицкий	93,6	64,2	29,5	1,8
Петровский	98,8	97,4	1,4	-
Советский	-	-	-	-
Степновский	-	-	-	-
Андроповский	35,0	-	35,0	35,0
Грачевский	79,7	27,7	52,0	52,0
Изобильненский	82,6	82,6	-	-
Кочубеевский	100,0	100,0	-	-
Красногвардейский	67,4	67,4	-	-
Новоалександровский	85,8	57,2	28,5	17,3
Труновский	97,1	88,4	8,7	8,7
Шпаковский	100,0	90,0	3,4	-
Георгиевский	-	-	-	-
Кировский	80,4	12,3	68,1	68,1
Предгорный	100,0	51,4	48,6	48,6
город Ставрополь	-	-	-	-
город-курорт Ессентуки	-	-	-	-
город-курорт Железноводск	-	-	-	-
город-курорт Кисловодск	-	-	-	-
город Лермонтов	-	-	-	-
Минераловодский	-	-	-	-
город Невинномысск	-	-	-	-
город-курорт Пятигорск	-	-	-	-

ПОД УРОЖАЙ 2016 Г. ПО КАТЕГОРИЯМ ХОЗЯЙСТВ
в хозяйствах всех категорий)

числе		Крестьянские (фермерские) хозяйства и индивидуальные предприниматели	в том числе		Хозяйства населения
них	подсобные сельскохозяй- ственные предприятия несельскохо- зяйственных организаций		крестьянские (фермерские) хозяйства	индивидуаль- ные предпри- ниматели	
микро- предприятия					
9,0	0,2	18,1	17,6	0,5	0,0
-	-	-	-	-	-
-	-	100,0	100,0	-	-
-	-	-	-	-	-
-	-	-	-	-	-
-	-	71,7	71,7	-	-
-	-	3,5	3,5	-	-
7,2	-	36,9	36,9	-	-
50,0	-	-	-	-	-
-	-	1,0	1,0	-	-
28,1	-	24,2	22,1	2,1	0,0
27,6	-	6,4	6,4	-	-
1,4	-	1,2	1,2	-	0,0
-	-	-	-	-	100,0
-	-	-	-	-	-
-	-	65,0	65,0	-	-
-	-	20,3	20,3	-	-
-	-	17,4	17,4	-	-
-	-	-	-	-	0,0
-	-	32,6	32,6	-	-
11,2	-	14,2	14,2	-	-
-	-	2,8	1,5	1,3	0,1
3,4	6,6	-	-	-	-
-	-	100,0	100,0	-	-
-	-	19,6	19,6	-	-
-	-	-	-	-	-
-	-	-	-	-	-
-	-	-	-	-	-
-	-	-	-	-	-
-	-	-	-	-	-
-	-	-	-	-	-
-	-	100,0	100,0	-	-
-	-	-	-	-	-
-	-	-	-	-	-
-	-	-	-	-	-
-	-	-	-	-	-
-	-	100,0	100,0	-	-
-	-	-	-	-	-
-	-	-	-	-	-

172. СТРУКТУРА ПОСЕВНОЙ ПЛОЩАДИ ЭФИРО-МАСЛИЧНЫХ
 (в процентах от посевной площади эфиро-масличных)

	Сельскохозяйственные организации	В ТОМ		
		сельскохозяйственные организации, не относящиеся к субъектам малого предпринимательства	малые предприятия	из
				малые предприятия (без микро-предприятий)
Всего по краю	93,0	78,7	14,3	10,9
Апанасенковский	100,0	100,0	-	-
Арзгирский	100,0	-	100,0	100,0
Левокумский	100,0	100,0	-	-
Нефтекумский	-	-	-	-
Туркменский	100,0	-	100,0	100,0
Александровский	-	-	-	-
Благодарненский	94,6	94,6	-	-
Буденновский	100,0	96,4	3,6	1,0
Ипатовский	100,0	100,0	-	-
Курский	100,0	-	100,0	100,0
Новоселицкий	100,0	100,0	-	-
Петровский	84,6	84,6	-	-
Советский	-	-	-	-
Степновский	-	-	-	-
Андроповский	-	-	-	-
Грачевский	100,0	-	100,0	-
Изобильненский	-	-	-	-
Кочубеевский	-	-	-	-
Красногвардейский	100,0	100,0	-	-
Новоалександровский	-	-	-	-
Труновский	-	-	-	-
Шпаковский	-	-	-	-
Георгиевский	87,8	87,8	-	-
Кировский	86,5	-	86,5	61,7
Предгорный	-	-	-	-
город Ставрополь	-	-	-	-
город-курорт Ессентуки	-	-	-	-
город-курорт Железноводск	-	-	-	-
город-курорт Кисловодск	-	-	-	-
город Лермонтов	-	-	-	-
Минераловодский	-	-	-	-
город Невинномысск	-	-	-	-
город-курорт Пятигорск	-	-	-	-

КУЛЬТУР ПОД УРОЖАЙ 2016 Г. ПО КАТЕГОРИЯМ ХОЗЯЙСТВ

культур в хозяйствах всех категорий)

числе		Крестьянские (фермерские) хозяйства и индивидуальные предприниматели	в том числе		Хозяйства населения
них	подсобные сельскохозяй- ственные предприятия несельскохо- зяйственных организаций		крестьянские (фермерские) хозяйства	индивидуаль- ные предпри- ниматели	
3,3	-	7,0	6,8	0,2	0,0
-	-	-	-	-	-
-	-	-	-	-	-
-	-	-	-	-	-
-	-	-	-	-	-
-	-	-	-	-	-
-	-	5,4	5,4	-	-
2,6	-	-	-	-	-
-	-	-	-	-	-
-	-	-	-	-	-
-	-	15,4	15,4	-	-
-	-	-	-	-	-
-	-	100,0	100,0	-	-
-	-	-	-	-	-
100,0	-	-	-	-	-
-	-	-	-	-	-
-	-	-	-	-	0,0
-	-	-	-	-	-
-	-	-	-	-	-
-	-	-	-	-	-
-	-	12,2	12,2	-	-
24,8	-	13,5	11,5	2,0	-
-	-	-	-	-	-
-	-	-	-	-	-
-	-	-	-	-	-
-	-	-	-	-	-
-	-	-	-	-	-
-	-	-	-	-	-
-	-	-	-	-	-
-	-	-	-	-	-
-	-	-	-	-	-

173. СТРУКТУРА ПОСЕВНОЙ ПЛОЩАДИ КАРТОФЕЛЯ

(в процентах от посевной площади картофеля)

	Сельскохозяйственные организации	В том из		
		сельскохозяйственные организации, не относящиеся к субъектам малого предпринимательства	малые предприятия	малые предприятия (без микропредприятий)
Всего по краю	17,0	8,8	7,9	4,1
Апанасенковский	-	-	-	-
Арзгирский	-	-	-	-
Левокумский	-	-	-	-
Нефтекумский	4,4	2,6	1,8	-
Туркменский	-	-	-	-
Александровский	-	-	-	-
Благодарненский	-	-	-	-
Буденновский	12,9	12,9	-	-
Ипатовский	57,8	57,8	-	-
Курский	12,9	-	6,5	-
Новоселицкий	-	-	-	-
Петровский	-	-	-	-
Советский	0,5	0,5	-	-
Степновский	0,1	0,1	-	-
Андроповский	23,5	3,7	19,6	19,6
Грачевский	-	-	-	-
Изобильненский	2,0	1,1	0,9	0,9
Кочубеевский	7,2	-	6,4	5,6
Красногвардейский	79,1	79,1	-	-
Новоалександровский	25,1	19,6	5,5	5,5
Труновский	1,9	1,9	-	-
Шпаковский	3,0	-	3,0	-
Георгиевский	40,9	40,9	-	-
Кировский	16,0	-	14,8	-
Предгорный	19,2	0,3	18,9	9,7
город Ставрополь	-	-	-	-
город-курорт Ессентуки	40,2	39,4	0,8	-
город-курорт Железноводск	-	-	-	-
город-курорт Кисловодск	-	-	-	-
город Лермонтов	-	-	-	-
Минераловодский	2,3	-	2,3	0,8
город Невинномысск	-	-	-	-
город-курорт Пятигорск	-	-	-	-

ПОД УРОЖАЙ 2016 Г. ПО КАТЕГОРИЯМ ХОЗЯЙСТВ
в хозяйствах всех категорий)

числе		Крестьянские (фермерские) хозяйства и индивидуальные предприниматели	в том числе		Хозяйства населения
них	подсобные сельскохозяй- ственные предприятия несельскохо- зяйственных организаций		крестьянские (фермерские) хозяйства	индивидуаль- ные предпри- ниматели	
микро- предприятия					
3,8	0,3	19,0	17,2	1,8	64,0
-	-	-	-	-	100,0
-	-	-	-	-	100,0
-	-	77,8	77,8	-	22,2
1,8	-	86,0	79,8	6,2	9,6
-	-	-	-	-	100,0
-	-	-	-	-	100,0
-	-	12,6	12,6	-	87,4
-	-	39,8	7,8	32,0	47,2
-	-	0,9	0,9	-	41,3
6,5	6,5	10,4	10,4	-	76,7
-	-	-	-	-	100,0
-	-	3,8	-	3,8	96,2
-	-	9,6	8,7	0,9	89,9
-	-	45,4	45,4	-	54,5
-	0,2	0,7	0,7	-	75,8
-	-	1,8	1,6	0,2	98,2
-	-	13,7	12,2	1,5	84,3
0,8	0,8	18,2	16,5	1,7	74,6
-	-	4,4	4,4	-	16,5
-	-	4,5	4,2	0,3	70,4
-	-	3,7	3,7	-	94,4
3,0	-	2,3	2,3	-	94,8
-	-	3,6	3,6	-	55,6
14,8	1,2	30,8	22,9	7,9	53,2
9,2	-	37,3	36,6	0,8	43,5
-	-	0,7	0,7	-	99,3
0,8	-	21,0	21,0	-	38,8
-	-	-	-	-	100,0
-	-	-	-	-	100,0
-	-	-	-	-	100,0
1,5	-	0,8	0,8	-	96,8
-	-	-	-	-	100,0
-	-	-	-	-	100,0

174. СТРУКТУРА ПОСЕВНОЙ ПЛОЩАДИ ОВОЩНЫХ

(в процентах от посевной площади овощных)

	Сельскохозяйственные организации	В ТОМ ИЗ		
		сельскохозяйственные организации, не относящиеся к субъектам малого предпринимательства	малые предприятия	малые предприятия (без микропредприятий)
Всего по краю	20,0	9,6	9,7	6,3
Апанасенковский	53,6	53,6	-	-
Арзгирский	5,8	5,8	-	-
Левокумский	-	-	-	-
Нефтекумский	0,6	0,0	0,6	-
Туркменский	-	-	-	-
Александровский	-	-	-	-
Благодарненский	28,5	28,5	-	-
Буденновский	20,6	16,5	4,1	-
Ипатовский	49,4	46,3	3,1	3,1
Курский	25,6	-	24,5	24,3
Новоселицкий	48,6	48,6	-	-
Петровский	4,1	-	4,1	4,1
Советский	14,4	8,5	6,0	-
Степновский	-	-	-	-
Андроповский	11,1	-	11,1	11,1
Грачевский	8,9	-	8,9	8,9
Изобильненский	29,7	0,1	29,5	29,5
Кочубеевский	13,0	3,7	9,2	6,7
Красногвардейский	49,8	49,8	-	-
Новоалександровский	18,5	6,9	11,5	3,8
Труновский	6,7	4,1	2,6	2,6
Шпаковский	22,6	2,5	20,1	-
Георгиевский	46,9	46,5	0,2	-
Кировский	69,6	-	57,5	22,5
Предгорный	21,0	16,8	4,2	-
город Ставрополь	-	-	-	-
город-курорт Ессентуки	7,2	7,2	-	-
город-курорт Железноводск	-	-	-	-
город-курорт Кисловодск	-	-	-	-
город Лермонтов	-	-	-	-
Минераловодский	3,8	-	3,8	-
город Невинномысск	-	-	-	-
город-курорт Пятигорск	-	-	-	-

И БАХЧЕВЫХ КУЛЬТУР ПОД УРОЖАЙ 2016 Г. ПО КАТЕГОРИЯМ ХОЗЯЙСТВ
 и бахчевых культур в хозяйствах всех категорий)

числе		Крестьянские (фермерские) хозяйства и индивидуальные предприниматели	в том числе		Хозяйства населения
них	подсобные сельскохозяй- ственные предприятия несельского- хозяйственных организаций		крестьянские (фермерские) хозяйства	индивидуаль- ные предпри- ниматели	
микро- предприятия					
3,3	0,7	42,5	37,4	5,1	37,5
-	-	9,2	9,2	-	37,2
-	-	92,8	33,0	59,8	1,4
-	-	93,4	93,4	-	6,6
0,6	-	86,3	83,7	2,6	13,0
-	-	59,4	59,4	-	40,6
-	-	18,9	17,8	1,1	81,1
-	-	44,6	44,1	0,5	26,9
4,1	-	22,5	-	22,5	57,0
-	-	7,6	1,5	6,0	43,0
0,2	1,1	33,4	23,2	10,2	41,0
-	-	2,2	2,2	-	49,2
-	-	12,4	8,4	4,0	83,5
6,0	-	26,3	24,8	1,5	59,3
-	-	72,3	67,2	5,1	27,7
-	-	0,2	-	0,2	88,7
-	-	46,8	43,7	3,1	44,2
-	-	47,4	44,4	3,0	22,9
2,5	-	13,2	13,2	-	73,8
-	-	21,6	21,6	-	28,7
7,7	-	24,1	21,2	2,9	57,4
-	-	82,0	75,4	6,7	11,3
20,1	-	1,0	1,0	-	76,4
0,2	0,2	27,5	27,2	0,2	25,6
35,0	12,1	5,6	3,1	2,5	24,7
4,2	-	19,3	19,2	0,0	59,7
-	-	6,3	6,3	-	93,7
-	-	36,5	36,5	-	56,3
-	-	0,5	0,5	-	99,5
-	-	-	-	-	100,0
-	-	-	-	-	100,0
3,8	-	30,2	30,1	0,1	66,0
-	-	-	-	-	100,0
-	-	-	-	-	100,0

175. СТРУКТУРА ПОСЕВНОЙ ПЛОЩАДИ ОВОЩЕЙ

(в процентах от посевной площади овощей)

	Сельскохозяйственные организации	В ТОМ ИЗ		
		сельскохозяйственные организации, не относящиеся к субъектам малого предпринимательства	малые предприятия	малые предприятия (без микропредприятий)
Всего по краю	20,0	10,8	9,1	7,1
Апанасенковский	41,6	41,6	-	-
Арзгирский	9,1	9,1	-	-
Левокумский	-	-	-	-
Нефтекумский	0,7	0,1	0,7	-
Туркменский	-	-	-	-
Александровский	-	-	-	-
Благодарненский	31,1	31,1	-	-
Буденновский	21,6	17,3	4,3	-
Ипатовский	54,1	50,6	3,5	3,5
Курский	53,6	-	51,3	50,9
Новоселицкий	50,1	50,1	-	-
Петровский	4,5	-	4,5	4,5
Советский	7,1	0,6	6,5	-
Степновский	-	-	-	-
Андроповский	11,1	-	11,1	11,1
Грачевский	13,0	-	13,0	13,0
Изобильненский	30,9	0,1	30,8	30,8
Кочубеевский	11,0	0,8	10,1	7,4
Красногвардейский	51,2	51,2	-	-
Новоалександровский	20,4	7,8	12,6	4,3
Труновский	7,4	4,0	3,4	3,4
Шпаковский	20,9	-	20,9	-
Георгиевский	60,7	60,2	0,2	-
Кировский	21,5	-	21,5	16,4
Предгорный	3,4	0,7	2,7	-
город Ставрополь	-	-	-	-
город-курорт Ессентуки	7,2	7,2	-	-
город-курорт Железноводск	-	-	-	-
город-курорт Кисловодск	-	-	-	-
город Лермонтов	-	-	-	-
Минераловодский	5,1	-	5,1	-
город Невинномысск	-	-	-	-
город-курорт Пятигорск	-	-	-	-

ОТКРЫТОГО ГРУНТА ПОД УРОЖАЙ 2016 Г. ПО КАТЕГОРИЯМ ХОЗЯЙСТВ
 открытого грунта в хозяйствах всех категорий)

числе		Крестьянские (фермерские) хозяйства и индивидуальные предприниматели	в том числе		Хозяйства населения
них	подсобные сельскохозяй- ственные предприятия несельского- хозяйственных организаций		крестьянские (фермерские) хозяйства	индивидуаль- ные предпри- ниматели	
микро- предприятия					
2,0	0,1	35,9	31,8	4,1	44,1
-	-	-	-	-	58,4
-	-	88,6	35,9	52,7	2,3
-	-	91,9	91,9	-	8,1
0,7	-	88,9	85,5	3,3	10,4
-	-	7,9	7,9	-	92,1
-	-	9,2	7,9	1,2	90,8
-	-	41,4	40,8	0,6	27,5
4,3	-	23,7	-	23,7	54,7
-	-	6,7	-	6,7	39,2
0,4	2,3	10,1	10,1	-	36,3
-	-	-	-	-	49,9
-	-	8,9	4,6	4,3	86,6
6,5	-	25,3	24,7	0,6	67,7
-	-	63,9	63,9	-	36,1
-	-	0,2	-	0,2	88,6
-	-	23,5	22,7	0,9	63,5
-	-	45,2	42,6	2,6	23,9
2,8	-	10,1	10,1	-	78,9
-	-	14,0	14,0	-	34,8
8,3	-	15,5	12,2	3,3	64,1
-	-	78,0	69,2	8,8	14,6
20,9	-	1,0	1,0	-	78,1
0,2	0,3	6,7	6,4	0,3	32,5
5,1	-	7,6	0,0	7,6	70,9
2,7	-	11,0	10,9	0,1	85,7
-	-	6,4	6,4	-	93,6
-	-	36,5	36,5	-	56,3
-	-	0,5	0,5	-	99,5
-	-	-	-	-	100,0
-	-	-	-	-	100,0
5,1	-	7,3	7,1	0,2	87,6
-	-	-	-	-	100,0
-	-	-	-	-	100,0

176. СТРУКТУРА ПОСЕВНОЙ ПЛОЩАДИ ПРОДОВОЛЬСТВЕННЫХ

(в процентах от посевной площади продовольственных

	Сельскохозяйственные организации	В том из		
		сельскохозяйственные организации, не относящиеся к субъектам малого предпринимательства	малые предприятия	малые предприятия (без микропредприятий)
Всего по краю	4,1	3,9	0,2	-
Апанасенковский	74,4	74,4	-	-
Арзгирский	-	-	-	-
Левокумский	-	-	-	-
Нефтекумский	0,4	-	0,4	-
Туркменский	-	-	-	-
Александровский	-	-	-	-
Благодарненский	-	-	-	-
Буденновский	-	-	-	-
Ипатовский	9,3	9,3	-	-
Курский	-	-	-	-
Новоселицкий	-	-	-	-
Петровский	-	-	-	-
Советский	57,6	54,2	3,4	-
Степновский	-	-	-	-
Андроповский	-	-	-	-
Грачевский	-	-	-	-
Изобильненский	-	-	-	-
Кочубеевский	39,1	39,1	-	-
Красногвардейский	46,3	46,3	-	-
Новоалександровский	3,0	-	3,0	-
Труновский	4,4	4,4	-	-
Шпаковский	94,9	94,9	-	-
Георгиевский	-	-	-	-
Кировский	-	-	-	-
Предгорный	-	-	-	-
город Ставрополь	-	-	-	-
город-курорт Ессентуки	-	-	-	-
город-курорт Железноводск	-	-	-	-
город-курорт Кисловодск	-	-	-	-
город Лермонтов	-	-	-	-
Минераловодский	-	-	-	-
город Невинномысск	-	-	-	-
город-курорт Пятигорск	-	-	-	-

БАХЧЕВЫХ КУЛЬТУР ПОД УРОЖАЙ 2016 Г. ПО КАТЕГОРИЯМ ХОЗЯЙСТВ

(бахчевых культур в хозяйствах всех категорий)

числе		Крестьянские (фермерские) хозяйства и индивидуальные предприниматели	в том числе		Хозяйства населения
них	подсобные сельскохозяй- ственные предприятия несельскохо- зяйственных организаций		крестьянские (фермерские) хозяйства	индивидуаль- ные предпри- ниматели	
микро- предприятия					
0,2	-	75,1	64,2	10,8	20,9
-	-	24,8	24,8	-	0,8
-	-	100,0	28,4	71,6	0,0
-	-	99,9	99,9	-	0,1
0,4	-	79,6	78,6	1,0	20,0
-	-	96,7	96,7	-	3,3
-	-	84,9	84,9	-	15,1
-	-	65,2	65,2	-	34,8
-	-	-	-	-	100,0
-	-	15,5	15,5	-	75,2
-	-	56,6	36,4	20,2	43,4
-	-	78,1	78,1	-	21,9
-	-	53,3	53,3	-	46,7
3,4	-	33,0	26,3	6,8	9,4
-	-	76,4	68,8	7,6	23,6
-	-	-	-	-	100,0
-	-	98,0	89,9	8,1	2,0
-	-	89,4	81,6	7,7	10,6
-	-	51,5	51,5	-	9,4
-	-	52,8	52,8	-	0,9
3,0	-	93,2	93,2	-	3,8
-	-	95,2	95,2	-	0,4
-	-	-	-	-	5,1
-	-	95,5	95,5	-	4,5
-	-	-	-	-	100,0
-	-	99,3	99,3	-	0,7
-	-	-	-	-	100,0
-	-	-	-	-	-
-	-	-	-	-	-
-	-	-	-	-	100,0
-	-	98,0	98,0	-	2,0
-	-	-	-	-	100,0
-	-	-	-	-	100,0

177. СТРУКТУРА ПОСЕВНОЙ ПЛОЩАДИ КОРМОВЫХ КУЛЬТУР

(в процентах от посевной площади кормовых культур)

	Сельскохозяйственные организации	В том из		
		сельскохозяйственные организации, не относящиеся к субъектам малого предпринимательства	малые предприятия	малые предприятия (без микропредприятий)
Всего по краю	85,7	75,6	9,2	6,3
Апанасенковский	96,4	96,4	-	-
Арзгирский	99,4	71,9	27,5	25,1
Левокумский	74,9	70,3	4,6	-
Нефтекумский	22,7	0,8	19,1	2,6
Туркменский	92,8	88,1	4,8	4,8
Александровский	90,2	-	90,2	18,3
Благодарненский	58,1	51,6	6,6	5,8
Буденновский	98,8	77,6	18,6	12,6
Ипатовский	98,2	98,2	-	-
Курский	73,3	15,5	38,6	25,2
Новоселицкий	97,4	96,6	0,8	-
Петровский	81,7	72,6	9,1	8,5
Советский	97,4	97,4	-	-
Степновский	97,3	97,3	-	-
Андроповский	35,2	-	27,6	27,6
Грачевский	18,0	0,8	17,2	14,7
Изобильненский	59,8	30,9	18,5	18,5
Кочубеевский	97,3	94,8	1,9	-
Красногвардейский	81,5	55,7	25,8	25,8
Новоалександровский	97,6	96,1	0,9	0,9
Труновский	97,4	75,7	21,8	21,8
Шпаковский	86,8	67,3	18,1	13,5
Георгиевский	85,7	-	85,7	85,7
Кировский	84,7	80,6	3,9	1,3
Предгорный	82,4	56,0	26,4	13,5
город Ставрополь	-	-	-	-
город-курорт Ессентуки	-	-	-	-
город-курорт Железноводск	-	-	-	-
город-курорт Кисловодск	100,0	100,0	-	-
город Лермонтов	-	-	-	-
Минераловодский	75,8	75,8	-	-
город Невинномысск	99,6	99,6	-	-
город-курорт Пятигорск	-	-	-	-

ПОД УРОЖАЙ 2016 Г. ПО КАТЕГОРИЯМ ХОЗЯЙСТВ
в хозяйствах всех категорий)

числе		Крестьянские (фермерские) хозяйства и индивидуальные предприниматели	в том числе		Хозяйства населения
них	подсобные сельскохозяй- ственные предприятия несельского- хозяйственных организаций		крестьянские (фермерские) хозяйства	индивидуаль- ные предпри- ниматели	
микро- предприятия					
3,0	0,9	12,6	12,0	0,7	1,6
-	-	3,6	3,6	0,0	0,0
2,4	-	0,6	0,6	-	0,0
4,6	-	25,0	25,0	-	0,1
16,5	2,8	77,2	73,3	3,9	0,1
-	-	7,1	6,2	0,9	0,1
71,9	-	7,1	7,1	-	2,7
0,8	-	33,7	26,0	7,7	8,2
6,0	2,6	1,0	1,0	-	0,2
-	-	1,4	1,4	-	0,4
13,4	19,1	25,3	16,8	8,5	1,4
0,8	-	0,8	0,5	0,3	1,9
0,6	-	8,5	8,4	0,2	9,7
-	-	2,3	2,3	0,0	0,2
-	-	2,3	2,3	-	0,4
-	7,5	63,6	57,7	5,9	1,2
2,5	-	79,4	79,4	-	2,6
-	10,4	34,7	33,8	0,9	5,5
1,9	0,6	0,5	0,5	-	2,2
-	-	2,0	2,0	-	16,5
-	0,6	1,0	1,0	-	1,4
-	-	1,2	1,2	-	1,3
4,7	1,4	12,9	12,4	0,5	0,3
-	-	10,6	10,6	-	3,7
2,6	0,3	9,4	8,3	1,0	5,9
12,9	-	17,1	17,1	0,0	0,5
-	-	100,0	100,0	-	0,0
-	-	-	-	-	-
-	-	-	-	-	-
-	-	-	-	-	0,0
-	-	99,6	99,6	-	0,4
-	-	9,3	8,7	0,6	14,9
-	-	-	-	-	0,4
-	-	-	-	-	100,0

178. СТРУКТУРА ПОСЕВНОЙ ПЛОЩАДИ ОДНОЛЕТНИХ ТРАВ

(в процентах от посевной площади однолетних трав)

	Сельскохозяйственные организации	В том из		
		сельскохозяйственные организации, не относящиеся к субъектам малого предпринимательства	малые предприятия	малые предприятия (без микропредприятий)
Всего по краю	88,9	78,6	9,9	6,7
Апанасенковский	97,0	97,0	-	-
Арзгирский	99,5	82,9	16,6	14,7
Левокумский	71,8	66,2	5,7	-
Нефтекумский	40,2	-	40,2	4,3
Туркменский	96,6	90,5	6,1	6,1
Александровский	98,4	-	98,4	81,4
Благодарненский	41,7	33,6	8,1	6,7
Буденновский	97,7	95,3	2,5	2,5
Ипатовский	99,3	99,3	-	-
Курский	77,3	8,2	43,3	25,2
Новоселицкий	95,9	94,5	1,4	-
Петровский	88,7	76,8	11,9	11,9
Советский	99,4	99,4	-	-
Степновский	98,9	98,9	-	-
Андроповский	-	-	-	-
Грачевский	21,1	-	21,1	21,1
Изобильненский	85,8	58,1	27,7	27,7
Кочубеевский	98,7	93,1	5,7	-
Красногвардейский	68,6	52,5	16,2	16,2
Новоалександровский	97,1	94,3	2,7	2,7
Труновский	98,5	76,4	22,1	22,1
Шпаковский	99,1	73,3	25,9	22,3
Георгиевский	94,3	-	94,3	94,3
Кировский	90,1	89,7	0,4	-
Предгорный	70,8	33,0	37,8	19,6
город Ставрополь	-	-	-	-
город-курорт Ессентуки	-	-	-	-
город-курорт Железноводск	-	-	-	-
город-курорт Кисловодск	-	-	-	-
город Лермонтов	-	-	-	-
Минераловодский	10,8	10,8	-	-
город Невинномысск	-	-	-	-
город-курорт Пятигорск	-	-	-	-

ПОД УРОЖАЙ 2016 Г. ПО КАТЕГОРИЯМ ХОЗЯЙСТВ
в хозяйствах всех категорий)

числе		Крестьянские (фермерские) хозяйства и индивидуальные предприниматели	в том числе		Хозяйства населения
них	подсобные сельскохозяй- ственные предприятия несельскохо- зяйственных организаций		крестьянские (фермерские) хозяйства	индивидуаль- ные предпри- ниматели	
микро- предприятия					
3,2	0,5	9,4	8,9	0,6	1,6
-	-	3,0	3,0	0,0	0,0
1,9	-	0,5	0,5	-	0,0
5,7	-	28,1	28,1	-	0,1
35,9	-	59,8	59,8	-	0,0
-	-	3,3	3,3	-	0,1
17,1	-	-	-	-	1,6
1,3	-	47,0	33,7	13,3	11,3
-	-	2,1	2,1	-	0,2
-	-	0,3	0,3	-	0,4
18,1	25,9	22,2	12,3	9,9	0,4
1,4	-	2,4	1,5	0,9	1,7
-	-	4,5	4,2	0,3	6,8
-	-	0,6	0,6	0,0	0,0
-	-	1,1	1,1	-	0,0
-	-	-	-	-	100,0
-	-	76,7	76,7	-	2,2
-	-	5,0	2,2	2,8	9,2
5,7	-	0,0	0,0	-	1,2
-	-	4,4	4,4	-	27,0
-	-	0,9	0,9	-	2,0
-	-	0,1	0,1	-	1,4
3,6	-	0,5	0,5	-	0,4
-	-	-	-	-	5,7
0,4	-	7,4	7,4	-	2,5
18,2	-	29,0	29,0	-	0,2
-	-	-	-	-	-
-	-	-	-	-	-
-	-	-	-	-	-
-	-	-	-	-	100,0
-	-	-	-	-	100,0
-	-	51,1	47,9	3,2	38,1
-	-	-	-	-	100,0
-	-	-	-	-	100,0

179. СТРУКТУРА ПОСЕВНОЙ ПЛОЩАДИ МНОГОЛЕТНИХ ТРАВ

(в процентах от посевной площади многолетних трав)

	Сельскохозяйственные организации	В том из		
		сельскохозяйственные организации, не относящиеся к субъектам малого предпринимательства	малые предприятия	малые предприятия (без микропредприятий)
Всего по краю	79,4	70,0	8,3	4,5
Апанасенковский	94,4	94,4	-	-
Арзгирский	98,9	59,7	39,2	34,3
Левокумский	89,6	89,6	-	-
Нефтекумский	22,9	1,4	16,8	2,7
Туркменский	86,1	82,7	3,4	3,4
Александровский	96,9	-	96,9	-
Благодарненский	83,8	78,9	4,9	4,9
Буденновский	99,9	73,2	19,9	7,6
Ипатовский	97,4	97,4	-	-
Курский	51,0	16,3	34,6	34,6
Новоселицкий	96,0	94,6	1,4	-
Петровский	74,8	65,2	9,6	7,4
Советский	89,6	89,6	-	-
Степновский	96,2	96,2	-	-
Андроповский	83,1	-	65,3	65,3
Грачевский	4,8	4,8	-	-
Изобильненский	35,4	17,6	17,7	17,7
Кочубеевский	94,5	94,5	-	-
Красногвардейский	82,2	58,2	24,0	24,0
Новоалександровский	96,6	94,7	-	-
Труновский	91,3	91,3	-	-
Шпаковский	54,2	24,9	29,3	24,3
Георгиевский	-	-	-	-
Кировский	56,0	36,7	17,4	-
Предгорный	85,2	71,6	13,6	-
город Ставрополь	-	-	-	-
город-курорт Ессентуки	-	-	-	-
город-курорт Железноводск	-	-	-	-
город-курорт Кисловодск	100,0	100,0	-	-
город Лермонтов	-	-	-	-
Минераловодский	97,1	97,1	-	-
город Невинномысск	100,0	100,0	-	-
город-курорт Пятигорск	-	-	-	-

ПОД УРОЖАЙ 2016 Г. ПО КАТЕГОРИЯМ ХОЗЯЙСТВ
в хозяйствах всех категорий)

числе		Крестьянские (фермерские) хозяйства и индивидуальные предприниматели	в том числе		Хозяйства населения
них	подсобные сельскохозяй- ственные предприятия несельскохо- зяйственных организаций		крестьянские (фермерские) хозяйства	индивидуаль- ные предпри- ниматели	
микро- предприятия					
3,8	1,1	19,3	19,1	0,2	1,3
-	-	5,6	5,6	-	0,0
4,9	-	1,1	1,1	-	-
-	-	10,4	10,4	-	0,0
14,1	4,7	77,0	77,0	-	0,1
-	-	13,8	11,3	2,5	0,1
96,9	-	2,1	2,1	-	1,0
-	-	13,2	13,2	-	3,0
12,3	6,9	-	-	-	0,1
-	-	2,4	2,4	-	0,2
-	-	45,7	39,3	6,4	3,3
1,4	-	-	-	-	4,0
2,1	-	17,8	17,8	-	7,4
-	-	10,1	10,1	-	0,2
-	-	3,2	3,2	-	0,6
-	17,8	16,9	16,9	-	0,0
-	-	89,9	89,9	-	5,3
-	-	60,7	60,7	-	4,0
-	-	2,0	2,0	-	3,5
-	-	3,1	3,1	-	14,7
-	1,9	1,2	1,2	-	2,2
-	-	6,1	6,1	-	2,6
5,0	-	45,5	45,5	-	0,3
-	-	94,8	94,8	-	5,2
17,4	2,0	29,2	21,8	7,4	14,7
13,6	-	13,8	13,8	0,1	1,0
-	-	-	-	-	-
-	-	-	-	-	-
-	-	-	-	-	-
-	-	-	-	-	-
-	-	100,0	100,0	-	-
-	-	-	-	-	2,9
-	-	-	-	-	0,0
-	-	-	-	-	-

180. СТРУКТУРА ПОСЕВНОЙ ПЛОЩАДИ КОРМОВЫХ КУЛЬТУР НА СИЛОС
 (в процентах от посевной площади кормовых культур на силос)

	Сельскохозяйственные организации	В том из		
		сельскохозяйственные организации, не относящиеся к субъектам малого предпринимательства	малые предприятия	малые предприятия (без микропредприятий)
Всего по краю	98,9	69,6	22,1	22,1
Апанасенковский	-	-	-	-
Арзгирский	100,0	-	100,0	100,0
Левокумский	-	-	-	-
Нефтекумский	-	-	-	-
Туркменский	100,0	100,0	-	-
Александровский	-	-	-	-
Благодарненский	98,0	98,0	-	-
Буденновский	100,0	-	100,0	100,0
Ипатовский	-	-	-	-
Курский	-	-	-	-
Новоселицкий	-	-	-	-
Петровский	99,9	99,9	-	-
Советский	-	-	-	-
Степновский	-	-	-	-
Андроповский	-	-	-	-
Грачевский	-	-	-	-
Изобильненский	99,9	-	-	-
Кочубеевский	97,9	97,9	-	-
Красногвардейский	100,0	77,6	22,4	22,4
Новоалександровский	100,0	100,0	-	-
Труновский	-	-	-	-
Шпаковский	-	-	-	-
Георгиевский	99,4	-	99,4	99,4
Кировский	-	-	-	-
Предгорный	100,0	100,0	-	-
город Ставрополь	-	-	-	-
город-курорт Ессентуки	-	-	-	-
город-курорт Железноводск	-	-	-	-
город-курорт Кисловодск	-	-	-	-
город Лермонтов	-	-	-	-
Минераловодский	-	-	-	-
город Невинномысск	-	-	-	-
город-курорт Пятигорск	-	-	-	-

(БЕЗ КУКУРУЗЫ) ПОД УРОЖАЙ 2016 Г. ПО КАТЕГОРИЯМ ХОЗЯЙСТВ

(без кукурузы) в хозяйствах всех категорий)

числе		Крестьянские (фермерские) хозяйства и индивидуальные предприниматели	в том числе		Хозяйства населения
них	подсобные сельскохозяй- ственные предприятия несельскохо- зяйственных организаций		крестьянские (фермерские) хозяйства	индивидуаль- ные предпри- ниматели	
микро- предприятия					
-	7,2	0,9	0,8	0,0	0,3
-	-	-	-	-	-
-	-	-	-	-	-
-	-	-	-	-	100,0
-	-	-	-	-	100,0
-	-	-	-	-	-
-	-	-	-	-	100,0
-	-	-	-	-	2,0
-	-	-	-	-	-
-	-	-	-	-	100,0
-	-	-	-	-	100,0
-	-	-	-	-	100,0
-	-	-	-	-	0,1
-	-	-	-	-	-
-	-	-	-	-	100,0
-	-	-	-	-	100,0
-	-	-	-	-	-
-	99,9	-	-	-	0,1
-	-	1,1	1,1	-	1,0
-	-	-	-	-	-
-	-	-	-	-	0,0
-	-	-	-	-	100,0
-	-	-	-	-	-
-	-	-	-	-	0,6
-	-	38,4	-	38,4	61,6
-	-	-	-	-	-
-	-	100,0	100,0	-	-
-	-	-	-	-	-
-	-	-	-	-	-
-	-	-	-	-	-
-	-	-	-	-	100,0
-	-	-	-	-	100,0
-	-	-	-	-	100,0
-	-	-	-	-	-

181. СТРУКТУРА ПОСЕВНОЙ ПЛОЩАДИ КУКУРУЗЫ НА КОРМ

(в процентах от посевной площади кукурузы на корм)

	Сельскохозяйственные организации	В том из		
		сельскохозяйственные организации, не относящиеся к субъектам малого предпринимательства	малые предприятия	малые предприятия (без микропредприятий)
Всего по краю	95,8	85,5	10,0	8,2
Апанасенковский	-	-	-	-
Арзгирский	-	-	-	-
Левокумский	-	-	-	-
Нефтекумский	-	-	-	-
Туркменский	-	-	-	-
Александровский	-	-	-	-
Благодарненский	-	-	-	-
Буденновский	99,9	76,8	23,1	23,1
Ипатовский	98,9	98,9	-	-
Курский	-	-	-	-
Новоселицкий	98,7	98,7	-	-
Петровский	86,1	86,1	-	-
Советский	100,0	100,0	-	-
Степновский	99,6	99,6	-	-
Андроповский	-	-	-	-
Грачевский	95,5	-	95,5	-
Изобильненский	43,4	33,4	10,0	10,0
Кочубеевский	97,3	95,0	0,9	-
Красногвардейский	99,4	50,8	48,5	48,5
Новоалександровский	98,3	98,3	-	-
Труновский	100,0	62,5	37,5	37,5
Шпаковский	97,3	91,6	5,7	-
Георгиевский	97,8	-	97,8	97,8
Кировский	85,0	85,0	-	-
Предгорный	94,9	66,9	28,0	20,6
город Ставрополь	-	-	-	-
город-курорт Ессентуки	-	-	-	-
город-курорт Железноводск	-	-	-	-
город-курорт Кисловодск	-	-	-	-
город Лермонтов	-	-	-	-
Минераловодский	-	-	-	-
город Невинномысск	-	-	-	-
город-курорт Пятигорск	-	-	-	-

ПОД УРОЖАЙ 2016 Г. ПО КАТЕГОРИЯМ ХОЗЯЙСТВ
в хозяйствах всех категорий)

числе		Крестьянские (фермерские) хозяйства и индивидуальные предприниматели	в том числе		Хозяйства населения
них	подсобные сельскохозяй- ственные предприятия несельскохо- зяйственных организаций		крестьянские (фермерские) хозяйства	индивидуаль- ные предпри- ниматели	
микро- предприятия					
1,8	0,2	3,1	2,6	0,5	1,1
-	-	-	-	-	100,0
-	-	-	-	-	-
-	-	-	-	-	100,0
-	-	-	-	-	100,0
-	-	99,9	99,9	-	0,1
-	-	83,4	83,4	-	16,6
-	-	-	-	-	100,0
-	-	-	-	-	0,1
-	-	0,6	0,6	-	0,5
-	-	-	-	-	100,0
-	-	-	-	-	1,3
-	-	11,3	11,3	-	2,6
-	-	-	-	-	0,0
-	-	-	-	-	0,4
-	-	97,5	70,9	26,6	2,5
95,5	-	-	-	-	4,5
-	-	48,1	48,1	-	8,4
0,9	1,4	0,3	0,3	-	2,4
-	-	-	-	-	0,6
-	-	1,5	1,5	-	0,1
-	-	-	-	-	0,0
5,7	-	2,6	1,5	1,2	0,1
-	-	-	-	-	2,2
-	-	1,7	1,7	-	13,4
7,3	-	4,5	4,5	-	0,6
-	-	100,0	100,0	-	-
-	-	-	-	-	-
-	-	-	-	-	-
-	-	-	-	-	100,0
-	-	-	-	-	-
-	-	-	-	-	100,0
-	-	-	-	-	100,0
-	-	-	-	-	-



**СТРУКТУРА ПОСЕВНЫХ ПЛОЩАДЕЙ
ПО ВИДАМ СЕЛЬСКОХОЗЯЙСТВЕННЫХ
КУЛЬТУР**

182. СТРУКТУРА ПОСЕВНЫХ ПЛОЩАДЕЙ ЗЕРНОВЫХ И ЗЕРНОБОБОВЫХ
(в процентах от общей)

	Зерновые и зернобобовые культуры - всего	Зерновые и зернобобовые культуры - всего		
		пшеница	рожь	ячмень
Всего по краю	78,4	58,7	0,0	7,6
Апанасенковский	79,4	75,0	0,0	1,5
Арзгирский	93,5	89,3	-	3,7
Левокумский	91,7	87,5	0,2	3,4
Нефтекумский	78,9	72,1	-	6,9
Туркменский	84,2	71,6	-	5,6
Александровский	82,9	58,4	-	14,8
Благодарненский	79,3	65,4	-	9,2
Буденновский	83,9	72,9	-	6,0
Ипатовский	81,4	60,2	-	8,7
Курский	76,2	50,6	-	12,3
Новоселицкий	79,3	64,3	0,0	8,6
Петровский	75,5	58,0	-	6,1
Советский	80,3	61,8	-	6,7
Степновский	86,3	69,3	0,0	6,6
Андроповский	78,9	62,1	-	7,8
Грачевский	77,9	52,7	-	5,2
Изобильненский	74,5	44,9	0,0	8,0
Кочубеевский	63,9	39,6	0,0	9,7
Красногвардейский	73,3	47,5	-	7,6
Новоалександровский	71,2	45,9	-	6,1
Труновский	69,5	47,0	0,0	8,6
Шпаковский	68,7	43,0	-	6,8
Георгиевский	79,6	50,0	0,0	9,8
Кировский	74,6	37,0	0,0	12,0
Предгорный	73,4	41,6	-	9,0
город Ставрополь	70,7	3,0	-	67,5
город-курорт Ессентуки	92,5	91,1	-	0,5
город-курорт Железноводск	63,0	16,3	-	-
город-курорт Кисловодск	0,0	-	-	-
город Лермонтов	12,8	2,1	-	8,5
Минераловодский	79,4	59,7	-	4,9
город Невинномысск	0,0	-	-	-
город-курорт Пятигорск	25,2	14,8	-	-

КУЛЬТУР ПОД УРОЖАЙ 2016 Г. ПО ВИДАМ В ХОЗЯЙСТВАХ ВСЕХ КАТЕГОРИЙ
(посевной площади)

из них					
овес	кукуруза на зерно	просо	гречиха	тритикале	зернобобовые культуры
0,5	6,4	0,5	0,1	0,0	4,7
0,4	1,2	0,6	-	-	0,7
0,1	0,0	0,1	-	0,1	0,3
0,1	0,0	-	-	-	0,6
-	-	-	-	-	-
0,8	0,5	2,2	0,1	0,2	3,3
0,2	7,0	-	-	-	2,5
0,7	0,6	0,6	0,0	0,4	2,2
0,1	0,5	0,3	0,3	-	3,9
0,4	3,0	0,8	0,1	0,0	8,1
2,7	2,0	1,0	0,0	-	7,6
0,5	1,5	1,9	0,0	-	2,5
0,1	4,7	1,0	0,2	0,1	5,3
0,2	0,6	0,1	0,1	0,0	11,0
0,4	0,3	0,6	0,0	0,1	8,9
0,2	7,6	0,1	-	-	1,1
0,0	10,7	0,5	0,8	0,0	7,9
0,2	19,8	0,5	-	-	1,0
1,0	12,3	-	0,0	-	1,2
0,1	10,6	0,1	-	0,1	7,3
0,2	15,3	-	0,1	-	3,5
0,2	5,2	0,1	-	-	8,3
0,4	13,0	0,2	0,0	-	5,0
0,3	11,8	0,1	-	0,0	7,6
0,6	15,5	-	-	-	9,4
1,3	16,7	0,0	1,8	0,1	2,9
0,2	0,0	-	-	-	-
-	0,6	-	-	-	0,2
-	46,7	-	-	-	-
-	0,0	-	-	-	-
2,1	0,0	-	-	-	-
1,3	11,1	1,0	-	-	1,3
0,0	-	-	-	-	-
1,6	8,7	-	-	-	0,0

183. СТРУКТУРА ПОСЕВНЫХ ПЛОЩАДЕЙ ТЕХНИЧЕСКИХ КУЛЬТУР
(в процентах от общей)

	Технические культуры - всего	в том числе	
		сахарная свекла	масличные культуры-всего
Всего по краю	15,6	1,2	13,9
Апанасенковский	1,8	-	1,8
Арзгирский	2,2	-	2,1
Левокумский	1,4	-	1,3
Нефтекумский	1,8	-	1,8
Туркменский	10,8	-	10,7
Александровский	16,0	-	16,0
Благодарненский	18,1	-	12,5
Буденновский	12,9	-	10,8
Ипатовский	11,7	-	11,7
Курский	20,9	-	20,4
Новоселицкий	16,0	-	14,8
Петровский	20,2	-	20,0
Советский	11,1	-	11,0
Степновский	7,2	-	6,8
Андроповский	19,4	-	19,4
Грачевский	19,9	-	19,8
Изобильненский	20,9	5,7	15,2
Кочубеевский	26,4	10,3	16,0
Красногвардейский	24,0	1,1	22,8
Новоалександровский	21,4	8,8	12,5
Труновский	24,2	3,4	20,8
Шпаковский	18,3	-	18,2
Георгиевский	18,7	-	18,3
Кировский	21,6	0,0	20,3
Предгорный	12,8	-	12,7
город Ставрополь	0,0	-	0,0
город-курорт Ессентуки	2,0	-	2,0
город-курорт Железноводск	16,8	-	16,8
город-курорт Кисловодск	-	-	-
город Лермонтов	39,3	-	39,3
Минераловодский	18,7	-	18,7
город Невинномысск	0,0	-	0,0
город-курорт Пятигорск	0,0	-	0,0

ПОД УРОЖАЙ 2016 Г. ПО ВИДАМ В ХОЗЯЙСТВАХ ВСЕХ КАТЕГОРИЙ
(посевной площади)

из них					
подсолнечник на зерно	из них			эфиро- масличные культуры	лекарственные культуры
	soя	рапс	горчица		
8,8	0,7	1,4	0,1	0,5	0,0
0,6	-	-	0,4	0,1	-
0,6	0,0	0,1	0,3	0,1	-
0,1	-	0,7	0,1	0,1	-
1,8	-	-	-	-	-
4,9	-	1,2	-	0,2	0,0
13,0	-	0,5	0,1	-	-
3,7	0,0	1,9	0,1	5,4	-
3,8	0,0	0,1	1,1	2,0	-
7,0	0,3	2,4	0,2	0,0	0,0
7,9	-	5,8	-	0,4	-
8,0	-	4,4	-	0,7	-
8,2	-	2,5	0,2	0,2	-
10,6	-	0,0	-	-	0,0
4,4	-	-	-	0,4	-
16,2	0,4	0,6	-	-	-
12,0	-	1,6	-	0,1	-
13,1	0,6	0,2	-	-	-
12,6	2,7	0,7	0,0	-	-
14,9	0,1	3,8	-	0,1	-
9,6	2,1	0,8	-	-	0,0
12,4	0,8	2,5	-	-	-
12,9	0,2	1,8	-	-	0,0
12,8	4,3	0,1	0,1	0,4	-
13,5	5,3	0,5	-	1,2	-
12,3	0,1	0,3	-	-	0,0
0,0	-	-	-	-	-
2,0	-	-	-	-	-
16,8	-	-	-	-	-
-	-	-	-	-	-
39,3	-	-	-	-	-
13,3	0,3	0,2	-	-	-
0,0	-	-	-	-	-
0,0	-	-	-	-	-

184. СТРУКТУРА ПОСЕВНЫХ ПЛОЩАДЕЙ КАРТОФЕЛЯ, ОВОЩНЫХ И БАХЧЕВЫХ
(в процентах от общей)

	Картофель	Овощные и бахчевые культуры ¹⁾ -всего	из них	
			овощи открытого грунта	капуста всех видов, кроме цветной и брокколи
Всего по краю	0,5	0,6	0,5	0,0
Апанасенковский	0,0	0,0	0,0	0,0
Арзгирский	0,0	0,6	0,4	0,0
Левокумский	0,1	1,4	1,1	0,1
Нефтекумский	0,4	3,7	2,6	0,5
Туркменский	0,0	0,1	0,0	0,0
Александровский	0,5	0,2	0,1	0,0
Благодарненский	0,2	0,6	0,5	0,0
Буденновский	0,2	0,4	0,3	0,0
Ипатовский	0,3	0,3	0,3	0,0
Курский	0,2	1,3	0,6	0,0
Новоселицкий	0,1	0,3	0,3	0,0
Петровский	0,4	0,4	0,3	0,0
Советский	0,2	0,3	0,3	0,0
Степновский	0,1	0,5	0,2	0,1
Андроповский	0,6	0,1	0,1	0,0
Грачевский	0,3	0,3	0,2	0,1
Изобильненский	0,5	1,4	1,3	0,0
Кочубеевский	1,3	0,6	0,5	0,0
Красногвардейский	0,4	0,3	0,2	0,0
Новоалександровский	0,4	0,4	0,3	0,0
Труновский	0,1	0,6	0,5	0,0
Шпаковский	1,3	0,8	0,7	0,1
Георгиевский	0,5	0,9	0,7	0,0
Кировский	0,8	1,0	0,3	0,0
Предгорный	5,6	1,1	0,7	0,0
город Ставрополь	9,1	18,0	17,6	0,8
город-курорт Ессентуки	3,8	1,8	1,8	0,1
город-курорт Железноводск	8,6	11,6	11,6	0,5
город-курорт Кисловодск	19,0	9,8	9,6	0,3
город Лермонтов	14,1	8,1	8,0	0,2
Минераловодский	0,6	0,6	0,4	0,0
город Невинномысск	39,5	29,3	28,6	1,2
город-курорт Пятигорск	34,3	40,4	40,3	0,6

КУЛЬТУР ПОД УРОЖАЙ 2016 Г. ПО ВИДАМ В ХОЗЯЙСТВАХ ВСЕХ КАТЕГОРИЙ
(посевной площади)

из них						
огурцы	помидоры	свекла столовая	морковь столовая	лук репчатый	чеснок	зеленый горошек
0,0	0,1	0,0	0,0	0,1	0,0	0,0
0,0	0,0	0,0	0,0	0,0	0,0	0,0
0,0	0,0	0,0	0,0	0,2	0,0	0,0
0,2	0,3	0,1	0,1	0,3	0,0	0,0
0,2	0,8	0,1	0,1	0,1	0,0	0,0
0,0	0,0	0,0	0,0	0,0	0,0	0,0
0,0	0,0	0,0	0,0	0,0	0,0	0,0
0,0	0,1	0,0	0,0	0,0	0,0	0,0
0,0	0,0	0,0	0,0	0,1	0,0	0,0
0,0	0,0	0,0	0,0	0,2	0,0	0,0
0,0	0,1	0,0	0,0	0,0	0,0	0,3
0,0	0,0	0,0	0,0	0,0	0,0	0,0
0,0	0,0	0,0	0,0	0,1	0,0	0,0
0,0	0,1	0,0	0,0	0,0	0,0	0,0
0,0	0,1	0,0	0,0	0,0	0,0	0,0
0,0	0,0	0,0	0,0	0,0	0,0	0,0
0,0	0,0	0,0	0,0	0,0	0,0	0,0
0,0	0,1	0,0	0,1	0,9	0,0	0,0
0,1	0,1	0,0	0,1	0,1	0,0	0,0
0,0	0,0	0,0	0,0	0,1	0,0	0,0
0,0	0,1	0,0	0,1	0,1	0,0	0,0
0,0	0,0	0,0	0,0	0,4	0,0	0,0
0,1	0,1	0,1	0,0	0,1	0,0	0,0
0,0	0,1	0,0	0,1	0,2	0,0	0,0
0,0	0,1	0,0	0,0	0,1	0,0	0,0
0,1	0,1	0,1	0,1	0,1	0,1	0,0
2,3	3,3	0,9	1,0	2,2	1,5	0,2
0,1	0,2	0,2	0,6	0,1	0,1	0,0
1,7	2,5	0,5	0,8	1,0	0,6	0,1
0,8	1,4	0,4	0,4	0,9	1,6	0,1
1,3	1,9	0,4	0,5	0,8	0,4	0,1
0,1	0,1	0,0	0,0	0,1	0,0	0,0
5,9	7,5	1,0	1,0	1,5	1,3	0,2
6,5	11,2	1,6	2,0	2,7	1,8	0,4

СТРУКТУРА ПОСЕВНЫХ ПЛОЩАДЕЙ
ПО ВИДАМ СЕЛЬСКОХОЗЯЙСТВЕННЫХ КУЛЬТУР

	из них				
	фасоль овощная	кукуруза сахарная	кабачки, патиссоны	тыква столовая	перец сладкий
Всего по краю	0,0	0,0	0,0	0,0	0,0
Апанасенковский	0,0	0,0	0,0	0,0	0,0
Арзгирский	0,0	0,0	0,0	0,0	0,0
Левокумский	0,0	0,0	0,0	0,0	0,0
Нефтекумский	0,0	0,0	0,0	0,0	0,3
Туркменский	0,0	0,0	0,0	0,0	0,0
Александровский	0,0	0,0	0,0	0,0	0,0
Благодарненский	0,0	0,0	0,0	0,0	0,0
Буденновский	0,0	0,0	0,0	0,0	0,0
Ипатовский	0,0	0,0	0,0	0,0	0,0
Курский	0,0	0,0	0,0	0,0	0,1
Новоселицкий	0,0	0,0	0,0	0,1	0,0
Петровский	0,0	0,0	0,0	0,1	0,0
Советский	0,0	0,0	0,0	0,0	0,0
Степновский	0,0	0,0	0,0	0,0	0,0
Андроповский	0,0	0,0	0,0	0,0	0,0
Грачевский	0,0	0,0	0,0	0,0	0,0
Изобильненский	0,0	0,0	0,0	0,1	0,0
Кочубеевский	0,0	0,0	0,0	0,1	0,0
Красногвардейский	0,0	0,0	0,0	0,0	0,0
Новоалександровский	0,0	0,0	0,0	0,0	0,0
Труновский	0,0	0,0	0,0	0,0	0,0
Шпаковский	0,0	0,0	0,0	0,1	0,0
Георгиевский	0,0	0,0	0,0	0,0	0,0
Кировский	0,0	0,0	0,0	0,0	0,0
Предгорный	0,0	0,0	0,0	0,1	0,0
город Ставрополь	0,4	0,3	1,1	1,2	0,6
город-курорт Ессентуки	0,0	0,0	0,1	0,0	0,0
город-курорт Железноводск	0,8	0,0	0,8	0,5	0,7
город-курорт Кисловодск	0,9	0,1	0,6	0,6	0,2
город Лермонтов	0,3	0,1	0,5	0,6	0,2
Минераловодский	0,0	0,0	0,0	0,0	0,0
город Невинномысск	0,6	0,5	1,3	0,8	2,4
город-курорт Пятигорск	2,4	0,1	1,7	2,6	1,1

¹⁾ Включая овощи закрытого грунта в хозяйствах населения.

СТРУКТУРА ПОСЕВНЫХ ПЛОЩАДЕЙ
ПО ВИДАМ СЕЛЬСКОХОЗЯЙСТВЕННЫХ КУЛЬТУР

Продолжение табл. 184

баклажаны	салатные культуры	зеленные культуры	Кормовые культуры- всего	из них			
				травы однолетние	травы многолетние	кормовые культуры на силос	кукуруза на корм
0,0	0,0	0,0	4,8	2,2	1,6	0,1	0,7
0,0	0,0	0,0	18,7	12,1	5,3	-	0,0
0,0	0,0	0,0	3,8	2,7	0,8	0,3	-
0,0	0,0	0,0	5,3	4,3	1,0	0,0	0,0
0,4	0,0	0,0	15,2	3,5	9,0	0,0	0,0
0,0	0,0	0,0	4,8	2,8	1,7	0,3	0,0
0,0	0,0	0,0	0,5	0,1	0,3	0,0	0,0
0,0	0,0	0,0	1,9	1,1	0,7	0,0	0,0
0,0	0,0	0,0	2,6	1,3	1,0	0,2	0,1
0,0	0,0	0,0	6,4	1,7	3,4	0,0	1,0
0,0	0,0	0,0	1,3	1,0	0,2	0,0	0,0
0,0	0,0	0,0	4,3	1,4	1,1	0,0	0,5
0,0	0,0	0,0	3,5	1,9	1,0	0,2	0,3
0,0	0,0	0,0	8,1	4,0	1,6	-	2,1
0,0	0,0	0,0	5,9	2,4	3,5	0,0	0,0
0,0	0,0	0,0	1,1	0,0	0,5	0,0	0,2
0,0	0,0	0,0	1,6	1,1	0,3	-	0,0
0,0	0,0	0,0	2,7	0,8	1,3	0,3	0,1
0,0	0,0	0,0	7,8	2,0	1,0	0,6	3,6
0,0	0,0	0,0	2,1	0,7	0,3	0,4	0,5
0,0	0,0	0,0	6,7	2,1	2,1	0,5	1,3
0,0	0,0	0,0	5,6	3,0	1,1	0,0	1,5
0,0	0,0	0,0	11,0	3,6	2,8	-	4,3
0,0	0,0	0,0	0,4	0,1	0,0	0,1	0,1
0,0	0,0	0,0	2,0	1,4	0,3	0,0	0,3
0,0	0,0	0,0	7,1	3,1	1,7	0,6	1,7
0,5	0,4	0,9	2,2	-	-	1,3	0,9
0,0	0,0	0,1	-	-	-	-	-
0,3	0,4	0,3	-	-	-	-	-
0,1	0,2	0,8	71,2	0,0	71,1	-	0,0
0,1	0,2	0,3	25,6	0,1	25,5	0,0	-
0,0	0,0	0,0	0,7	0,1	0,5	0,0	0,0
1,1	0,6	1,3	31,1	0,0	31,0	0,0	0,1
0,4	1,0	3,8	0,0	0,0	-	-	-

185. СТРУКТУРА ПОСЕВНЫХ ПЛОЩАДЕЙ ПОД УРОЖАЙ 2016 Г. ПО ВИДАМ
(в процентах от общей)

	Зерновые и зернобобовые культуры - всего	пшеница	пшеница твердая	рожь	ячмень
Всего по краю	78,0	58,7	5,5	0,0	6,9
Апанасенковский	78,3	73,6	6,0	0,0	1,4
Арзгирский	93,2	88,6	9,7	-	4,1
Левокумский	92,0	88,2	5,3	0,1	2,9
Нефтекумский	87,8	82,6	-	-	5,2
Туркменский	80,6	65,7	19,4	-	5,8
Александровский	83,1	58,6	0,2	-	15,5
Благодарненский	80,2	67,3	0,1	-	8,1
Буденновский	81,8	70,1	11,1	-	6,0
Ипатовский	79,7	59,3	17,0	-	7,6
Курский	74,0	50,3	2,2	-	9,9
Новоселицкий	78,2	64,5	-	0,0	7,4
Петровский	73,4	57,6	-	-	5,0
Советский	78,9	61,9	0,1	-	5,9
Степновский	85,1	68,9	26,6	-	5,2
Андроповский	81,3	64,2	-	-	8,4
Грачевский	79,9	55,2	12,0	-	3,5
Изобильненский	76,0	47,2	3,5	-	7,3
Кочубеевский	66,2	42,5	-	-	10,7
Красногвардейский	72,8	48,4	5,6	-	4,5
Новоалександровский	67,7	45,9	-	-	5,5
Труновский	69,7	47,1	8,9	-	8,2
Шпаковский	71,2	45,3	-	-	6,7
Георгиевский	80,0	50,8	0,2	-	9,4
Кировский	74,3	38,8	-	-	10,2
Предгорный	78,3	45,4	0,7	-	8,6
город Ставрополь	-	-	-	-	-
город-курорт Ессентуки	73,3	63,6	-	-	4,1
город-курорт Железноводск	78,9	20,4	-	-	-
город-курорт Кисловодск	-	-	-	-	-
город Лермонтов	-	-	-	-	-
Минераловодский	79,8	59,3	17,2	-	4,3
город Невинномысск	-	-	-	-	-
город-курорт Пятигорск	-	-	-	-	-

СЕЛЬСКОХОЗЯЙСТВЕННЫХ КУЛЬТУР В СЕЛЬСКОХОЗЯЙСТВЕННЫХ ОРГАНИЗАЦИЯХ
посевной площади)

из них					
овес	кукуруза на зерно	просо	гречиха	тритикале	зернобобовые культуры
0,4	6,6	0,4	0,1	0,0	4,8
0,5	1,3	0,6	-	-	0,8
0,1	-	-	-	0,0	0,4
-	-	-	-	-	0,8
-	-	-	-	-	-
0,7	0,7	3,0	-	-	4,7
0,2	6,2	-	-	-	2,6
0,8	0,7	0,7	0,0	-	2,4
0,1	0,5	0,3	0,3	-	4,4
0,5	3,3	0,9	0,1	-	8,0
2,2	3,0	0,5	-	-	8,1
0,5	1,4	2,0	0,0	-	2,3
-	5,5	0,6	-	0,1	4,5
0,2	0,7	0,1	0,1	-	10,1
0,5	0,6	0,6	-	-	9,3
-	8,0	-	-	-	0,9
-	11,5	0,6	0,9	0,0	8,1
0,2	19,4	0,6	-	-	1,2
0,5	11,1	-	-	-	1,3
0,1	12,6	-	-	0,0	7,2
0,3	11,9	-	0,2	-	4,0
0,2	5,7	-	-	-	8,6
0,2	13,0	0,2	-	-	5,6
0,2	12,4	0,1	-	0,0	7,0
0,6	15,5	-	-	-	9,2
1,4	16,8	0,1	2,3	0,0	3,8
-	-	-	-	-	-
-	5,5	-	-	-	-
-	58,5	-	-	-	-
-	-	-	-	-	-
-	-	-	-	-	-
1,6	11,7	1,3	-	-	1,5
-	-	-	-	-	-
-	-	-	-	-	-

СТРУКТУРА ПОСЕВНЫХ ПЛОЩАДЕЙ
ПО ВИДАМ СЕЛЬСКОХОЗЯЙСТВЕННЫХ КУЛЬТУР

	Технические культуры - всего	из них				
		сахарная свекла	масличные культуры- всего	из них		
				подсол- нечник на зерно	соя	рапс
Всего по краю	16,4	1,3	14,4	9,2	0,7	1,5
Апанасенковский	1,8	-	1,7	0,4	-	-
Арзгирский	1,7	-	1,6	0,8	-	-
Левокумский	2,0	-	1,8	-	-	1,1
Нефтекумский	4,2	-	4,2	4,0	-	-
Туркменский	12,0	-	11,7	7,1	-	0,6
Александровский	16,4	-	16,4	13,9	-	0,5
Благодарненский	18,2	-	11,4	4,3	-	1,5
Буденновский	15,0	-	12,5	4,4	0,0	0,2
Ипатовский	12,6	-	12,6	7,4	0,3	2,8
Курский	23,9	-	23,0	9,8	-	7,0
Новоселицкий	16,7	-	15,4	8,5	-	4,9
Петровский	22,9	-	22,8	9,3	-	3,1
Советский	11,9	-	11,9	11,4	-	-
Степновский	3,7	-	3,7	3,6	-	-
Андроповский	18,0	-	18,0	15,1	0,5	0,3
Грачевский	19,7	-	19,6	11,7	-	1,5
Изобильненский	21,6	6,1	15,4	13,0	0,7	0,2
Кочубеевский	24,6	11,8	12,8	8,7	3,2	0,9
Красногвардейский	24,5	0,9	23,4	15,5	0,1	3,3
Новоалександровский	23,2	9,8	13,5	10,2	2,3	0,9
Труновский	24,0	3,9	20,1	12,8	0,9	2,8
Шпаковский	17,5	-	17,5	11,6	0,2	2,1
Георгиевский	18,9	-	18,5	13,1	4,2	-
Кировский	22,3	0,0	20,8	12,9	6,1	0,5
Предгорный	11,8	-	11,7	11,2	0,1	0,4
город Ставрополь	-	-	-	-	-	-
город-курорт Ессентуки	12,2	-	12,2	12,2	-	-
город-курорт Железноводск	21,1	-	21,1	21,1	-	-
город-курорт Кисловодск	-	-	-	-	-	-
город Лермонтов	-	-	-	-	-	-
Минераловодский	19,5	-	19,5	13,4	-	-
город Невинномысск	-	-	-	-	-	-
город-курорт Пятигорск	-	-	-	-	-	-

СТРУКТУРА ПОСЕВНЫХ ПЛОЩАДЕЙ
ПО ВИДАМ СЕЛЬСКОХОЗЯЙСТВЕННЫХ КУЛЬТУР

Продолжение табл. 185

Картофель	Овощные и бахчевые культуры - всего	из них овощи открытого грунта	Кормовые культуры - всего	из них			
				травы однолетние	травы многолетние	кормовые культуры на силос (без кукурузы)	кукуруза на корм
0,1	0,2	0,1	5,3	2,5	1,6	0,2	0,8
-	0,0	0,0	19,9	12,9	5,6	-	-
-	0,0	0,0	5,1	3,6	1,1	0,4	-
-	-	-	6,0	4,7	1,3	-	-
0,0	0,1	0,0	7,9	3,2	4,7	-	-
-	-	-	7,4	4,5	2,5	0,4	-
-	-	-	0,4	0,1	0,3	-	-
-	0,2	0,2	1,4	0,6	0,8	0,0	-
0,0	0,1	0,1	3	1,4	1,1	0,2	0,2
0,2	0,2	0,2	7,4	2	3,8	-	1,2
0,1	0,5	0,5	1,5	1,2	0,2	-	-
-	0,2	0,2	4,9	1,6	1,2	-	0,6
-	0,0	0,0	3,6	2,1	1	0,2	0,3
0,0	0,1	0,0	9,1	4,6	1,7	-	2,4
0,0	-	-	11,3	4,6	6,6	-	0,1
0,2	0,0	0,0	0,5	-	0,5	-	-
-	0,0	0,0	0,3	0,3	0,0	-	0
0,0	0,5	0,5	1,9	0,9	0,6	0,3	0,1
0,1	0,1	0,1	9	2,3	1,2	0,7	4,2
0,4	0,2	0,1	2,2	0,7	0,3	0,5	0,7
0,1	0,1	0,1	8,8	2,8	2,7	0,7	1,8
0,0	0,0	0,0	6,3	3,4	1,2	-	1,7
0,0	0,2	0,2	11,1	4,1	1,8	-	4,8
0,2	0,5	0,5	0,4	0,1	-	0,1	0,2
0,2	0,9	0,1	2,3	1,7	0,2	-	0,3
1,5	0,3	0,0	8,1	3,0	2,0	0,8	2,2
-	-	-	-	-	-	-	-
13,4	1,1	1,1	-	-	-	-	-
-	-	-	-	-	-	-	-
-	-	-	100,0	-	100,0	-	-
-	-	-	-	-	-	-	-
0,0	0,0	0,0	0,7	0,0	0,7	-	-
-	-	-	100,0	-	100,0	-	-
-	-	-	-	-	-	-	-

186. СТРУКТУРА ПОСЕВНЫХ ПЛОЩАДЕЙ ПОД УРОЖАЙ 2016 Г. ПО ВИДАМ
НЕ ОТНОСЯЩИХСЯ К СУБЪЕКТАМ
(в процентах от общей)

	Зерновые и зернобобовые культуры - всего	пшеница	пшеница твердая	рожь	ячмень
Всего по краю	76,6	58,0	5,7	0,0	6,4
Апанасенковский	77,4	72,8	6,2	0,0	1,2
Арзгирский	91,9	86,8	15,1	-	4,7
Левокумский	89,0	84,0	-	0,1	3,9
Нефтекумский	98,7	92,9	-	-	5,9
Туркменский	78,4	62,6	19,4	-	5,3
Александровский	84,4	62,0	-	-	15,4
Благодарненский	79,5	65,5	0,1	-	8,7
Буденновский	78,4	65,2	13,1	-	7,0
Ипатовский	79,4	59,0	18,4	-	7,7
Курский	75,2	46,9	-	-	9,8
Новоселицкий	75,9	62,7	-	0,1	6,7
Петровский	71,4	55,5	-	-	5,8
Советский	78,3	61,9	0,1	-	5,8
Степновский	82,3	68,8	29,7	-	2,7
Андроповский	68,9	60,0	-	-	0,2
Грачевский	77,1	55,4	-	-	0,1
Изобильненский	78,7	48,3	-	-	8,7
Кочубеевский	63,8	37,9	-	-	9,3
Красногвардейский	72,5	48,2	5,9	-	4,2
Новоалександровский	66,5	45,5	-	-	5,8
Труновский	70,0	45,8	10,4	-	8,3
Шпаковский	64,6	35,7	-	-	6,3
Георгиевский	77,6	48,9	0,4	-	5,8
Кировский	75,5	40,6	-	-	13,3
Предгорный	67,9	38,6	-	-	6,6
город Ставрополь	-	-	-	-	-
город-курорт Ессентуки	65,4	65,4	-	-	-
город-курорт Железноводск	76,1	23,1	-	-	-
город-курорт Кисловодск	-	-	-	-	-
город Лермонтов	-	-	-	-	-
Минераловодский	75,6	54,4	-	-	4,6
город Невинномысск	-	-	-	-	-
город-курорт Пятигорск	-	-	-	-	-

СЕЛЬСКОХОЗЯЙСТВЕННЫХ КУЛЬТУР В СЕЛЬСКОХОЗЯЙСТВЕННЫХ ОРГАНИЗАЦИЯХ,
МАЛОГО ПРЕДПРИНИМАТЕЛЬСТВА
(посевной площади)

из них					
овес	кукуруза на зерно	просо	гречиха	тритикале	зернобобовые культуры
0,4	5,9	0,5	0,1	0,0	5,3
0,5	1,4	0,7	-	-	0,8
0,2	-	-	-	0,1	0,2
-	-	-	-	-	0,9
-	-	-	-	-	-
0,9	0,9	2,6	-	-	6,2
-	4,9	-	-	-	2,1
0,9	0,7	0,8	0,0	-	2,7
0,2	0,6	0,5	0,4	-	4,4
0,6	3,1	0,9	0,0	-	8,1
1,8	6,3	0,1	-	-	10,2
0,6	1,3	2,5	0,0	-	2,0
-	5,1	0,4	-	0,1	4,4
0,2	0,4	0,1	0,1	-	9,9
0,6	-	0,1	-	-	10,1
-	8,7	-	-	-	-
-	9,5	0,8	-	0,1	11,4
0,3	19,0	0,8	-	-	1,7
0,5	14,3	-	-	-	1,8
0,0	12,7	-	-	0,0	7,4
0,3	10,1	-	0,2	-	4,7
0,2	6,6	-	-	-	9,1
0,1	16,1	-	-	-	6,3
0,3	15,5	0,2	-	-	6,8
0,4	13,1	-	-	-	8,2
0,5	15,1	-	1,2	-	6,0
-	-	-	-	-	-
-	-	-	-	-	-
-	53,1	-	-	-	-
-	-	-	-	-	-
-	-	-	-	-	-
3,1	10,7	-	-	-	2,7
-	-	-	-	-	-
-	-	-	-	-	-

СТРУКТУРА ПОСЕВНЫХ ПЛОЩАДЕЙ
ПО ВИДАМ СЕЛЬСКОХОЗЯЙСТВЕННЫХ КУЛЬТУР

	Технические культуры - всего	из них				
		сахарная свекла	масличные культуры- всего	из них		
				подсол- нечник на зерно	соя	рапс
Всего по краю	16,6	1,3	14,5	9,4	0,7	1,5
Апанасенковский	1,8	-	1,7	0,4	-	-
Арзгирский	2,3	-	2,3	1,2	-	-
Левокумский	2,8	-	2,6	-	-	1,6
Нефтекумский	0,4	-	0,4	-	-	-
Туркменский	12,5	-	12,5	9,2	-	0,8
Александровский	15,6	-	15,6	14,7	-	0,7
Благодарненский	18,8	-	11,2	4,8	-	1,0
Буденновский	17,9	-	14,2	5,2	0,0	0,1
Ипатовский	12,3	-	12,3	7,3	0,4	3,0
Курский	23,9	-	23,2	16,3	-	1,0
Новоселицкий	17,9	-	16,4	9,8	-	4,0
Петровский	24,8	-	24,6	8,9	-	3,6
Советский	12,2	-	12,2	11,6	-	-
Степновский	4,4	-	4,4	4,2	-	-
Андроповский	31,0	-	31,0	19,7	2,3	-
Грачевский	22,9	-	22,9	17,6	-	1,0
Изобильненский	19,6	5,6	14,0	12,7	-	0,3
Кочубеевский	22,8	13,3	9,5	5,7	2,5	1,3
Красногвардейский	25,3	0,9	24,1	15,6	0,1	3,5
Новоалександровский	21,8	9,1	12,7	9,7	2,2	0,8
Труновский	24,3	3,4	20,9	14,4	1,0	2,9
Шпаковский	17,4	-	17,4	11,4	-	4,0
Георгиевский	21,3	-	20,6	13,0	5,7	-
Кировский	18,4	-	18,4	11,5	6,7	0,2
Предгорный	13,6	-	13,6	13,0	-	0,6
город Ставрополь	-	-	-	-	-	-
город-курорт Ессентуки	15,9	-	15,9	15,9	-	-
город-курорт Железноводск	23,9	-	23,9	23,9	-	-
город-курорт Кисловодск	-	-	-	-	-	-
город Лермонтов	-	-	-	-	-	-
Минераловодский	22,3	-	22,3	17,2	-	-
город Невинномысск	-	-	-	-	-	-
город-курорт Пятигорск	-	-	-	-	-	-

Продолжение табл. 186

Картофель	Овощные и бахчевые культуры- всего	из них овощи открытого грунта	Кормовые культуры - всего	из них		
				травы однолетние	травы многолетние	кукуруза на корм
0,1	0,1	0,1	6,7	3,1	2,0	1,0
-	0,0	0,0	20,7	13,5	5,8	-
-	0,1	0,1	5,7	4,7	1,0	-
-	-	-	8,1	6,2	1,9	-
0,1	0,0	0,0	0,8	-	0,8	-
-	-	-	9,1	5,5	3,1	-
-	-	-	-	-	-	-
-	0,2	0,2	1,4	0,5	0,9	-
0,1	0,1	0,1	3,6	2,1	1,3	0,2
0,2	0,2	0,2	7,9	2,2	4,2	1,2
-	-	-	0,9	0,3	0,2	-
-	0,2	0,2	5,9	1,9	1,4	0,7
-	-	-	3,8	2,2	1,0	0,4
0,0	0,0	0,0	9,5	4,8	1,8	2,5
0,0	-	-	13,4	5,4	7,8	0,1
0,1	-	-	-	-	-	-
-	-	-	0,0	-	0,0	-
0,0	0,0	0,0	1,7	1,0	0,5	0,1
-	0,0	0,0	13,4	3,3	1,8	6,2
0,4	0,2	0,2	1,6	0,5	0,3	0,4
0,1	0,0	0,0	11,5	3,6	3,5	2,3
0,0	0,0	0,0	5,7	3,1	1,3	1,2
-	0,0	-	18,0	6,3	1,7	9,5
0,4	0,8	0,8	-	-	-	-
-	-	-	6,1	4,8	0,4	0,9
0,1	0,8	0,0	17,6	4,5	5,3	5,1
-	-	-	-	-	-	-
17,2	1,4	1,4	-	-	-	-
-	-	-	-	-	-	-
-	-	-	100,0	-	100,0	-
-	-	-	-	-	-	-
-	-	-	2,1	0,1	2,1	-
-	-	-	100,0	-	100,0	-
-	-	-	-	-	-	-

187. СТРУКТУРА ПОСЕВНЫХ ПЛОЩАДЕЙ ПОД УРОЖАЙ 2016 Г.
В МАЛЫХ СЕЛЬСКОХОЗЯЙСТВЕННЫХ
(в процентах от общей)

	Зерновые и зернобобовые культуры - всего	пшеница		
		пшеница	пшеница твердая	ячмень
Всего по краю	81,2	59,8	5,1	8,1
Апанасенковский	100,0	92,7	-	7,3
Арзгирский	95,1	91,3	-	3,1
Левокумский	98,8	97,6	17,7	0,7
Нефтекумский	76,7	70,2	-	6,4
Туркменский	88,1	76,0	19,5	7,5
Александровский	79,7	49,0	-	15,9
Благодарненский	85,5	81,8	-	3,0
Буденновский	88,4	79,3	4,0	4,3
Ипатовский	83,5	63,2	-	6,9
Курский	71,6	49,5	3,9	10,7
Новоселицкий	88,1	72,9	-	9,5
Петровский	84,3	69,1	-	0,7
Советский	92,7	59,7	-	9,2
Степновский	100,0	59,2	14,6	25,8
Андроповский	85,3	65,5	-	11,0
Грачевский	83,2	55,0	26,5	7,6
Изобильненский	72,4	45,8	9,1	5,2
Кочубеевский	70,4	51,9	-	13,1
Красногвардейский	76,1	50,4	2,7	9,7
Новоалександровский	71,3	47,3	-	4,5
Труновский	66,8	54,2	-	6,9
Шпаковский	76,1	56,8	-	6,5
Георгиевский	84,1	53,8	-	14,6
Кировский	73,2	37,3	-	8,1
Предгорный	83,2	48,5	1,1	9,6
город Ставрополь	-	-	-	-
город-курорт Ессентуки	98,8	57,9	-	17,5
город-курорт Железноводск	100,0	-	-	-
город-курорт Кисловодск	-	-	-	-
город Лермонтов	-	-	-	-
Минераловодский	81,7	61,5	25,2	4,2
город Невинномысск	-	-	-	-
город-курорт Пятигорск	-	-	-	-

ПО ВИДАМ СЕЛЬСКОХОЗЯЙСТВЕННЫХ КУЛЬТУР
ПРЕДПРИЯТИЯХ
(посевной площади)

из них					
овес	кукуруза на зерно	просо	гречиха	тритикале	зернобобовые культуры
0,5	8,4	0,4	0,3	0,0	3,8
-	-	-	-	-	-
-	-	-	-	-	0,7
-	-	-	-	-	0,5
-	-	-	-	-	-
-	-	4,5	-	-	-
0,6	9,8	-	-	-	4,4
0,2	0,1	-	-	-	0,5
0,1	0,2	-	-	-	4,6
-	6,1	-	1,4	-	5,9
2,3	1,3	0,4	-	-	7,5
-	1,9	-	-	-	3,8
-	7,7	2,1	-	-	4,6
-	7,9	-	-	-	15,8
-	5,4	4,5	-	-	5,1
-	7,6	-	-	-	1,1
-	14,0	0,4	2,0	-	4,2
0,1	20,4	0,3	-	-	0,6
0,6	4,4	-	-	-	0,5
0,4	11,1	-	-	-	4,6
0,1	17,5	-	-	-	1,9
-	-	-	-	-	5,7
0,3	7,6	0,5	-	-	4,2
0,0	8,2	-	-	0,1	7,4
0,7	17,2	-	-	-	9,8
1,9	17,6	0,1	2,9	0,0	2,6
-	-	-	-	-	-
-	23,4	-	-	-	-
-	100,0	-	-	-	-
-	-	-	-	-	-
-	-	-	-	-	-
0,9	12,2	1,9	-	-	1,0
-	-	-	-	-	-
-	-	-	-	-	-

СТРУКТУРА ПОСЕВНЫХ ПЛОЩАДЕЙ
ПО ВИДАМ СЕЛЬСКОХОЗЯЙСТВЕННЫХ КУЛЬТУР

	Технические культуры - всего	из них				
		сахарная свекла	масличные культуры- всего	из них		
				подсол- нечник на зерно	соя	рапс
Всего по краю	16,2	1,4	14,5	8,7	1,0	1,4
Апанасенковский	-	-	-	-	-	-
Арзгирский	0,8	-	0,4	-	-	-
Левокумский	-	-	-	-	-	-
Нефтекумский	-	-	-	-	-	-
Туркменский	10,3	-	9,1	-	-	-
Александровский	18,6	-	18,6	11,3	-	-
Благодарненский	13,1	-	13,1	0,8	-	5,7
Буденновский	9,8	-	9,6	3,0	-	0,2
Ипатовский	16,4	-	16,4	8,4	-	0,0
Курский	26,0	-	24,8	5,7	-	11,9
Новоселицкий	11,7	-	11,7	2,3	-	9,4
Петровский	12,8	-	12,8	11,6	-	0,3
Советский	6,8	-	6,8	6,8	-	-
Степновский	-	-	-	-	-	-
Андроповский	13,9	-	13,9	13,5	-	0,4
Грачевский	16,0	-	15,7	4,6	-	2,2
Изобильненский	24,7	7,4	17,4	13,2	2,0	-
Кочубеевский	28,6	9,1	19,4	14,8	4,6	-
Красногвардейский	12,9	-	12,9	12,9	-	-
Новоалександровский	28,0	12,0	16,0	12,0	2,7	1,3
Труновский	22,5	7,2	15,3	3,0	-	1,9
Шпаковский	18,2	-	18,2	12,0	0,1	0,2
Георгиевский	14,9	-	14,9	12,8	2,1	-
Кировский	25,1	0,1	22,7	14,0	5,8	0,7
Предгорный	10,6	-	10,6	10,3	0,1	0,3
город Ставрополь	-	-	-	-	-	-
город-курорт Ессентуки	-	-	-	-	-	-
город-курорт Железноводск	-	-	-	-	-	-
город-курорт Кисловодск	-	-	-	-	-	-
город Лермонтов	-	-	-	-	-	-
Минераловодский	18,2	-	18,2	11,6	-	-
город Невинномысск	-	-	-	-	-	-
город-курорт Пятигорск	-	-	-	-	-	-

СТРУКТУРА ПОСЕВНЫХ ПЛОЩАДЕЙ
ПО ВИДАМ СЕЛЬСКОХОЗЯЙСТВЕННЫХ КУЛЬТУР

Продолжение табл. 187

Картофель	Овощные и бахчевые культуры- всего	из них овощи открытого грунта	Кормовые культуры - всего	из них		
				травы однолетние	травы многолетние	кукуруза на корм
0,2	0,3	0,2	2,0	1,0	0,6	0,3
-	-	-	-	-	-	-
-	-	-	4,1	1,8	1,2	-
-	-	-	1,2	1,2	-	-
0,1	0,2	0,1	23,1	11,1	12,0	-
-	-	-	1,7	1,2	0,4	-
-	-	-	1,8	0,4	1,3	-
-	-	-	1,4	1,0	0,4	-
-	0,1	0,1	1,7	0,1	0,7	0,1
-	0,1	0,1	-	-	-	-
0,0	0,9	0,9	1,4	1,2	0,2	-
-	-	-	0,3	0,1	0,1	-
-	0,1	0,1	2,7	1,9	0,8	-
-	0,5	0,5	-	-	-	-
-	-	-	-	-	-	-
0,2	0,0	0,0	0,5	-	0,5	-
-	0,1	0,1	0,7	0,6	-	0,1
0,0	1,3	1,3	1,6	0,7	0,8	0,0
0,3	0,2	0,2	0,5	0,4	-	0,1
-	-	-	11,0	2,4	1,6	5,1
0,1	0,3	0,2	0,3	0,3	-	-
-	0,1	0,1	10,5	5,7	-	4,8
0,1	0,4	0,4	5,2	2,4	2,2	0,6
-	0,0	0,0	1,1	0,3	-	0,4
0,3	1,2	0,2	0,2	0,0	0,1	-
2,2	0,1	0,0	3,9	2,4	0,5	1,0
-	-	-	-	-	-	-
1,2	-	-	-	-	-	-
-	-	-	-	-	-	-
-	-	-	-	-	-	-
-	-	-	-	-	-	-
0,0	0,0	0,0	-	-	-	-
-	-	-	-	-	-	-
-	-	-	-	-	-	-

187. СТРУКТУРА ПОСЕВНЫХ ПЛОЩАДЕЙ ПОД УРОЖАЙ 2016 Г.
В КРЕСТЬЯНСКИХ (ФЕРМЕРСКИХ) ХОЗЯЙСТВАХ
(в процентах от общей)

	Зерновые и зернобобовые культуры - всего	пшеница	пшеница твердая	рожь	ячмень
Всего по краю	82,3	60,6	6,9	0,0	10,4
Апанасенковский	90,4	88,7	10,0	-	1,6
Арзгирский	94,4	91,2	-	-	2,8
Левокумский	91,5	86,4	0,1	0,4	4,3
Нефтекумский	72,4	64,1	-	-	8,3
Туркменский	89,8	80,7	64,3	-	5,3
Александровский	87,4	59,9	-	-	7,8
Благодарненский	77,6	60,0	0,4	-	13,3
Буденновский	98,3	91,4	26,9	-	5,9
Ипатовский	92,6	66,5	3,3	-	15,6
Курский	81,4	52,3	0,1	-	16,6
Новоселицкий	87,6	64,1	-	-	15,6
Петровский	88,0	62,6	-	-	10,7
Советский	91,8	62,8	-	-	11,8
Степновский	88,0	70,1	0,0	-	8,2
Андроповский	72,1	56,4	4,9	-	5,8
Грачевский	70,5	41,9	2,1	-	14,1
Изобильненский	70,9	35,5	-	-	11,9
Кочубеевский	56,4	27,0	6,2	-	5,2
Красногвардейский	76,7	45,6	1,5	-	18,7
Новоалександровский	82,9	47,0	0,0	-	8,0
Труновский	69,3	47,7	0,4	-	11,2
Шпаковский	60,7	32,5	-	-	9,2
Георгиевский	79,1	46,6	-	-	11,5
Кировский	77,6	33,5	0,3	-	16,8
Предгорный	67,8	35,9	0,1	-	11,6
город Ставрополь	95,4	4,1	-	-	91,0
город-курорт Ессентуки	97,7	97,4	-	-	0,1
город-курорт Железноводск	62,5	62,5	-	-	-
город-курорт Кисловодск	-	-	-	-	-
город Лермонтов	16,4	2,7	-	-	11,0
Минераловодский	81,9	64,6	43,4	-	7,1
город Невинномысск	-	-	-	-	-
город-курорт Пятигорск	100,0	59,2	-	-	-

ПО ВИДАМ СЕЛЬСКОХОЗЯЙСТВЕННЫХ КУЛЬТУР
И У ИНДИВИДУАЛЬНЫХ ПРЕДПРИНИМАТЕЛЕЙ
(посевной площади)

из них					
овес	кукуруза на зерно	просо	гречиха	тритикале	зернобобовые культуры
0,7	5,6	0,5	0,1	0,2	4,3
-	-	-	-	-	-
-	-	0,2	-	0,1	-
0,3	-	-	-	-	0,2
-	-	-	-	-	-
1,0	0,3	0,9	0,1	0,4	1,1
0,7	17,7	-	-	-	1,0
0,3	0,4	0,4	-	1,6	1,5
0,0	0,3	0,1	-	-	0,5
-	1,0	0,7	-	0,1	8,8
3,4	0,4	2,0	0,0	-	6,8
0,8	1,9	1,4	-	-	3,8
0,3	1,6	2,4	1,2	-	8,9
0,1	-	-	-	0,1	17,0
0,3	-	0,6	0,0	0,2	8,5
0,7	6,6	0,3	-	-	2,1
0,3	6,8	0,2	-	-	7,3
0,3	23,2	0,0	-	-	0,1
3,8	19,8	-	-	-	0,6
0,2	3,7	0,3	-	0,5	7,7
0,1	25,7	-	-	-	2,2
0,7	2,2	0,9	-	-	6,7
1,7	15,4	0,2	0,2	-	1,2
0,9	8,2	-	-	0,1	11,8
0,6	16,3	-	-	-	10,4
1,1	18,3	-	0,5	0,1	0,3
0,3	-	-	-	-	-
-	-	-	-	-	0,2
-	-	-	-	-	-
-	-	-	-	-	-
2,7	-	-	-	-	-
0,6	8,8	0,1	-	-	0,6
-	-	-	-	-	-
6,6	34,2	-	-	-	-

СТРУКТУРА ПОСЕВНЫХ ПЛОЩАДЕЙ
ПО ВИДАМ СЕЛЬСКОХОЗЯЙСТВЕННЫХ КУЛЬТУР

	Технические культуры - всего	из них				
		сахарная свекла	масличные культуры- всего	из них		
				подсол- нечник на зерно	soя	рапс
Всего по краю	13,1	0,7	12,3	7,5	0,4	1,2
Апанасенковский	2,6	-	2,6	1,9	-	-
Арзгирский	3,5	-	3,5	-	0,1	0,3
Левокумский	0,2	-	0,2	0,2	-	-
Нефтекумский	-	-	-	-	-	-
Туркменский	9,1	-	9,1	1,6	-	2,3
Александровский	11,8	-	11,8	4,2	-	0,2
Благодарненский	18,2	-	16,6	1,5	0,2	3,2
Буденновский	0,3	-	0,3	0,2	-	-
Ипатовский	6,6	-	6,6	5,1	-	0,2
Курский	16,4	-	16,4	4,7	-	3,8
Новоселицкий	12,2	-	11,5	5,3	-	1,9
Петровский	10,1	-	9,9	4,6	-	0,2
Советский	6,0	-	5,5	5,5	-	-
Степновский	10,9	-	10,1	5,3	-	-
Андроповский	24,8	-	24,8	20,6	-	1,9
Грачевский	21,1	-	21,1	14,1	-	1,9
Изобильненский	18,9	4,1	14,8	14,6	-	0,2
Кочубеевский	40,9	2,5	38,5	38,3	0,2	-
Красногвардейский	22,7	1,7	21,0	13,4	-	5,6
Новоалександровский	16,4	6,3	10,1	8,1	1,5	0,5
Труновский	26,2	0,2	26,0	10,3	0,1	0,5
Шпаковский	26,7	-	26,5	24,6	0,4	-
Георгиевский	18,7	-	18,3	11,8	5,3	0,6
Кировский	20,4	-	19,8	15,7	3,4	0,4
Предгорный	17,7	-	17,2	17,2	-	-
город Ставрополь	-	-	-	-	-	-
город-курорт Ессентуки	0,7	-	0,7	0,7	-	-
город-курорт Железноводск	-	-	-	-	-	-
город-курорт Кисловодск	-	-	-	-	-	-
город Лермонтов	50,7	-	50,7	50,7	-	-
Минераловодский	17,0	-	17,0	13,6	1,6	0,9
город Невинномысск	-	-	-	-	-	-
город-курорт Пятигорск	-	-	-	-	-	-

СТРУКТУРА ПОСЕВНЫХ ПЛОЩАДЕЙ
ПО ВИДАМ СЕЛЬСКОХОЗЯЙСТВЕННЫХ КУЛЬТУР

Продолжение табл. 188

Картофель	Овощные и бахчевые культуры- всего	из них овощи открытого грунта	Кормовые культуры - всего	из них		
				травы однолетние	травы многолетние	кукуруза на корм
0,5	1,3	0,8	2,9	1,0	1,4	0,1
-	0,0	-	7,1	3,8	3,2	-
-	2,0	1,2	0,1	0,0	0,0	-
0,3	3,9	3,1	4,0	3,7	0,3	-
0,6	5,8	4,2	21,2	3,8	12,5	-
-	0,2	0,0	0,9	0,2	0,6	0,0
-	0,4	0,2	0,4	-	0,1	0,3
0,1	1,1	1,0	2,9	2,4	0,5	-
0,6	0,6	0,6	0,2	0,2	-	-
0,0	0,2	0,1	0,6	0,0	0,6	0,0
0,1	1,2	0,2	0,9	0,6	0,3	-
-	0,0	-	0,2	0,2	-	-
0,1	0,2	0,2	1,5	0,4	0,9	0,2
0,1	0,6	0,5	1,5	0,2	1,3	-
0,0	0,8	0,2	0,3	0,1	0,2	-
0,0	0,0	0,0	3,1	-	0,4	1,1
0,0	1,0	0,3	7,5	5,0	1,4	-
0,4	4,0	3,6	5,7	0,3	5,0	0,4
1,8	0,6	0,4	0,3	0,0	0,2	0,1
0,1	0,3	0,1	0,2	0,1	0,0	-
0,1	0,4	0,2	0,3	0,1	0,1	0,1
0,0	3,9	2,8	0,5	0,0	0,5	-
0,3	0,1	0,1	12,2	0,1	11,1	1,0
0,1	1,8	0,3	0,3	-	0,3	-
1,0	0,2	0,1	0,7	0,4	0,3	0,0
8,6	0,9	0,3	5,0	3,7	1,0	0,3
0,1	1,5	1,5	3,0	-	-	1,2
0,9	0,7	0,7	-	-	-	-
-	37,5	37,5	-	-	-	-
-	-	-	-	-	-	-
-	-	-	32,9	-	32,9	-
0,0	0,8	0,1	0,3	0,3	-	-
-	-	-	-	-	-	-
-	-	-	-	-	-	-

189. СТРУКТУРА ПОСЕВНЫХ ПЛОЩАДЕЙ ПОД УРОЖАЙ 2016 Г.
(в процентах от общей)

	Зерновые и зернобобовые культуры - всего	из них			
		пшеница	рожь	ячмень	овес
Всего по краю	16,0	9,2	0,2	3,0	0,3
Апанасенковский	51,2	51,2	-	0,0	-
Арзгирский	95,5	95,5	-	-	-
Левокумский	47,6	47,0	-	-	-
Нефтекумский	59,4	57,9	-	1,5	-
Туркменский	73,3	65,0	-	-	-
Александровский	0,9	-	-	-	0,0
Благодарненский	0,4	-	-	-	-
Буденновский	0,0	0,0	-	-	-
Ипатовский	10,8	9,1	-	-	-
Курский	13,4	6,7	-	6,3	0,0
Новоселицкий	3,5	3,3	-	-	-
Петровский	1,1	0,0	-	-	-
Советский	15,1	13,0	-	-	0,1
Степновский	31,5	15,5	15,4	-	0,0
Андроповский	4,7	0,7	-	-	-
Грачевский	4,7	0,3	-	0,2	0,2
Изобильненский	19,7	10,3	0,0	3,0	-
Кочубеевский	19,7	3,9	0,0	1,2	1,6
Красногвардейский	1,8	0,2	-	0,3	-
Новоалександровский	4,8	0,3	-	0,3	0,1
Труновский	28,7	14,6	0,1	11,3	0,2
Шпаковский	1,2	0,0	-	-	0,0
Георгиевский	53,1	29,2	0,3	19,1	2,3
Кировский	29,1	6,2	0,1	17,7	0,5
Предгорный	2,6	0,2	-	0,0	0,0
город Ставрополь	0,0	-	-	-	-
город-курорт Ессентуки	0,1	-	-	-	-
город-курорт Железноводск	0,8	-	-	-	-
город-курорт Кисловодск	0,0	-	-	-	-
город Лермонтов	0,1	-	-	-	-
Минераловодский	21,3	7,7	-	3,0	-
город Невинномысск	0,0	-	-	-	0,0
город-курорт Пятигорск	0,2	-	-	-	-

ПО ВИДАМ СЕЛЬСКОХОЗЯЙСТВЕННЫХ КУЛЬТУР В ХОЗЯЙСТВАХ НАСЕЛЕНИЯ
(посевной площади)

кукуруза на зерно	просо	зернобобовые культуры	Технические культуры - всего	из них масличные культуры	Картофель
2,9	0,2	0,1	0,5	0,5	42,5
0,0	-	0,0	-	-	10,8
0,0	-	-	-	-	0,6
0,6	-	-	0,0	0,0	13,0
-	-	-	0,0	0,0	3,0
0,0	8,3	-	0,0	0,0	7,6
0,9	-	0,0	0,1	0,1	76,3
0,4	-	-	0,0	0,0	34,7
0,0	-	0,0	0,0	0,0	33,1
1,6	-	0,0	0,4	0,4	37,0
0,4	-	-	0,0	0,0	21,9
0,2	-	-	0,0	0,0	29,0
1,0	0,0	0,0	0,0	0,0	38,0
0,6	0,0	1,5	0,1	0,0	36,3
0,6	-	-	0,0	0,0	10,0
3,9	-	0,0	0,9	0,1	72,3
4,1	-	0,0	0,5	0,5	53,6
3,6	2,7	0,0	0,0	0,0	38,3
13,0	-	0,0	1,5	1,5	48,8
1,3	-	0,0	0,0	0,0	12,6
4,0	-	0,0	0,1	0,1	43,6
2,5	0,0	0,0	2,5	2,5	32,0
1,1	0,0	0,0	0,3	0,3	65,8
2,0	0,1	0,0	2,3	2,3	23,0
2,5	-	2,0	1,4	1,4	37,9
2,4	0,0	0,0	0,1	0,1	76,1
0,0	-	-	0,0	0,0	34,8
0,1	-	-	-	-	59,9
0,8	-	-	-	-	42,3
0,0	-	-	-	-	65,8
0,1	-	-	0,0	0,0	63,2
10,6	-	0,1	1,9	1,9	43,3
-	-	-	0,0	0,0	57,3
0,2	-	0,0	0,0	0,0	45,8

СТРУКТУРА ПОСЕВНЫХ ПЛОЩАДЕЙ
ПО ВИДАМ СЕЛЬСКОХОЗЯЙСТВЕННЫХ КУЛЬТУР

	Овощные и бахчевые культуры- всево	из них				
		овощи открытого грунта	из них			
			капуста всех видов, кроме цветной и брокколи	огурцы	помидоры	свекла столовая
Всего по краю	30,9	27,5	1,0	3,6	5,7	1,3
Апанасенковский	32,7	31,9	0,1	7,6	11,6	0,7
Арзгирский	3,8	3,8	0,0	0,7	0,8	0,1
Левокумский	37,5	37,3	1,5	5,5	9,0	1,4
Нефтекумский	36,5	20,5	0,6	1,5	8,3	0,3
Туркменский	17,6	16,7	0,0	2,5	3,8	0,6
Александровский	20,8	20,2	0,4	3,0	4,7	0,7
Благодарненский	31,8	29,7	1,0	3,8	6,4	1,7
Буденновский	64,9	59,3	3,5	8,2	15,1	2,3
Ипатовский	43,8	35,7	0,9	3,8	8,3	2,5
Курский	62,4	26,4	1,5	3,7	5,3	0,7
Новоселицкий	43,5	42,9	1,3	4,8	7,7	2,0
Петровский	28,6	27,2	0,5	3,0	4,3	0,9
Советский	44,0	42,6	2,0	5,0	12,6	1,3
Степновский	49,9	21,4	2,9	2,2	6,3	0,6
Андроповский	20,0	19,9	0,3	2,8	3,3	0,8
Грачевский	32,5	32,0	0,7	4,2	4,9	1,4
Изобильненский	28,8	28,1	1,3	3,3	4,4	1,1
Кочубеевский	21,6	21,0	0,8	2,8	3,8	1,0
Красногвардейский	16,1	15,5	0,3	2,0	3,2	0,7
Новоалександровский	35,8	35,5	1,1	4,7	6,2	2,3
Труновский	18,0	17,8	0,3	2,1	3,1	0,7
Шпаковский	31,0	30,5	1,8	4,1	5,6	1,4
Георгиевский	20,1	19,7	0,4	2,7	5,0	0,8
Кировский	21,3	20,4	0,6	2,9	5,4	1,0
Предгорный	20,1	20,0	1,0	2,8	3,1	1,5
город Ставрополь	65,2	63,9	3,0	8,7	12,8	3,5
город-курорт Ессентуки	40,0	40,0	2,4	6,0	7,7	1,8
город-курорт Железноводск	56,9	56,7	2,4	8,1	12,3	2,7
город-курорт Кисловодск	34,1	33,2	1,1	2,7	4,8	1,5
город Лермонтов	36,3	35,6	0,9	5,7	8,6	1,6
Минераловодский	26,3	26,0	0,4	3,4	5,2	1,2
город Невинномысск	42,5	41,4	1,7	8,5	10,9	1,4
город-курорт Пятигорск	54,0	53,8	0,8	8,7	15,0	2,1

СТРУКТУРА ПОСЕВНЫХ ПЛОЩАДЕЙ
ПО ВИДАМ СЕЛЬСКОХОЗЯЙСТВЕННЫХ КУЛЬТУР

Продолжение табл. 189

из них						Кормовые культуры - всего	из них		
морковь столовая	лук репчатый	чеснок	кабачки, патиссо- ны	тыква столовая	перец сладкий		травы одно- летние	травы много- летние	кукуруза на корм
1,4	2,4	2,0	2,0	2,9	1,3	10,1	4,6	2,6	1,0
0,9	3,2	2,0	1,4	1,2	1,2	5,4	1,0	3,0	0,0
0,1	0,5	0,3	0,2	0,3	0,2	0,0	0,0	-	-
1,7	2,2	1,6	3,1	2,7	2,9	1,8	1,2	0,1	0,3
0,3	0,7	0,2	0,4	0,3	2,5	1,1	0,1	0,9	0,0
0,5	3,2	1,5	1,7	2,2	0,1	1,5	0,8	0,4	0,0
0,9	1,7	1,4	1,5	3,2	0,7	2,0	0,3	0,5	0,8
2,0	3,5	2,0	2,0	2,3	1,7	33,0	26,3	4,8	0,7
2,5	4,2	3,0	3,2	4,7	4,3	2,0	0,7	0,2	0,0
2,2	4,5	2,5	2,0	4,9	1,2	8,1	2,5	2,7	1,5
0,8	1,4	1,6	1,0	2,1	3,8	2,2	0,5	1,0	0,3
2,1	3,7	3,2	3,9	8,1	1,8	24,0	7,1	12,8	1,9
1,2	3,9	2,2	2,9	4,3	0,9	32,3	12,0	7,0	0,8
1,6	4,4	2,7	2,4	4,0	3,0	4,4	0,4	1,0	0,2
0,5	1,0	0,8	0,9	1,6	1,1	8,5	0,2	6,9	0,1
0,9	1,7	1,1	1,8	2,9	0,5	2,2	0,3	0,0	1,0
1,5	3,1	2,8	4,4	4,7	0,9	8,7	5,1	2,9	0,4
1,2	2,0	2,7	2,7	4,7	1,3	13,2	7,1	4,8	1,0
1,1	1,6	1,5	1,6	3,0	0,7	8,4	1,2	1,8	4,2
0,8	1,7	1,3	1,8	1,8	0,4	69,5	40,2	9,8	0,7
2,5	3,5	2,6	3,2	4,0	1,5	15,6	7,0	7,3	0,3
0,8	2,1	2,2	1,7	2,3	0,4	18,9	10,9	7,3	0,2
1,5	2,0	1,9	2,2	3,0	1,2	1,7	0,8	0,4	0,3
0,9	1,7	2,0	1,1	1,6	1,1	1,4	0,5	0,2	0,3
1,0	2,0	1,1	1,3	1,9	1,0	10,4	3,1	3,4	3,4
1,7	1,9	1,6	1,2	1,8	0,5	1,1	0,2	0,5	0,3
4,0	4,2	5,7	4,1	4,6	2,3	0,0	-	-	-
2,6	3,8	2,7	2,6	1,9	1,9	-	-	-	-
3,8	4,9	3,1	3,7	2,7	3,4	-	-	-	-
1,3	3,1	5,5	2,1	2,0	0,6	0,0	0,0	-	0,0
2,3	3,5	2,0	2,2	2,8	1,1	0,5	0,2	-	-
1,4	2,9	2,1	2,4	2,8	1,1	7,2	3,4	1,1	1,9
1,5	2,1	1,9	1,8	1,2	3,5	0,2	0,0	0,0	0,1
2,7	3,6	2,5	2,3	3,5	1,5	0,0	0,0	-	-

190. СТРУКТУРА ПОСЕВНЫХ ПЛОЩАДЕЙ ПОД УРОЖАЙ 2016 Г.
И ДРУГИХ ИНДИВИДУАЛЬНЫХ
(в процентах от общей)

	Зерновые и зернобобовые культуры - всего	из них			
		пшеница	рожь	ячмень	овес
Всего по краю	17,8	10,3	0,2	3,4	0,3
Апанасенковский	53,7	53,7	-	0,0	-
Арзгирский	95,5	95,5	-	-	-
Левокумский	47,6	47,0	-	-	-
Нефтекумский	60,9	59,4	-	1,5	-
Туркменский	73,3	65,0	-	-	-
Александровский	0,9	-	-	-	0,0
Благодарненский	0,4	-	-	-	-
Буденновский	0,0	0,0	-	-	-
Ипатовский	13,1	11,1	-	-	-
Курский	13,4	6,7	-	6,3	0,0
Новоселицкий	3,5	3,3	-	-	-
Петровский	1,1	0,0	-	-	-
Советский	15,4	13,2	-	-	0,1
Степновский	31,5	15,5	15,4	-	0,0
Андроповский	4,7	0,7	-	-	-
Грачевский	4,8	0,3	-	0,2	0,2
Изобильненский	20,7	10,8	0,0	3,2	-
Кочубеевский	21,2	4,2	0,0	1,3	1,7
Красногвардейский	1,8	0,2	-	0,3	-
Новоалександровский	4,9	0,3	-	0,4	0,1
Труновский	28,7	14,6	0,1	11,3	0,2
Шпаковский	1,3	0,0	-	-	0,0
Георгиевский	54,1	29,8	0,3	19,4	2,4
Кировский	29,1	6,2	0,1	17,7	0,5
Предгорный	3,3	0,3	-	0,0	0,0
город Ставрополь	-	-	-	-	-
город-курорт Ессентуки	-	-	-	-	-
город-курорт Железноводск	0,1	-	-	-	-
город-курорт Кисловодск	0,0	-	-	-	-
город Лермонтов	-	-	-	-	-
Минераловодский	23,2	8,3	-	3,2	-
город Невинномысск	0,0	-	-	-	0,0
город-курорт Пятигорск	0,0	-	-	-	-

ПО ВИДАМ СЕЛЬСКОХОЗЯЙСТВЕННЫХ КУЛЬТУР В ЛИЧНЫХ ПОДСОБНЫХ
ХОЗЯЙСТВАХ ГРАЖДАН
(посевной площади)

кукуруза на зерно	просо	зернобобовые культуры	Технические культуры - всего	из них масличные культуры	Картофель
3,2	0,3	0,2	0,6	0,6	40,7
0,0	-	0,0	-	-	9,2
0,0	-	-	-	-	0,6
0,6	-	-	0,0	0,0	13,0
-	-	-	0,0	0,0	2,2
0,0	8,3	-	0,0	0,0	7,6
0,9	-	0,0	0,1	0,1	76,3
0,4	-	-	0,0	0,0	35,5
0,0	-	0,0	0,0	0,0	29,2
2,0	-	0,0	0,5	0,5	40,4
0,4	-	-	0,0	0,0	21,9
0,2	-	-	0,0	0,0	29,0
1,0	0,0	0,0	0,0	0,0	38,0
0,6	0,0	1,5	0,1	0,0	36,2
0,6	-	-	0,0	0,0	10,0
3,9	-	0,0	0,9	0,1	72,3
4,1	-	0,0	0,5	0,5	53,6
3,8	2,9	0,0	0,0	0,0	38,3
14,0	-	0,0	1,6	1,6	48,1
1,3	-	0,0	0,0	0,0	12,6
4,1	-	0,0	0,1	0,1	43,6
2,5	0,0	0,0	2,5	2,5	32,0
1,2	0,0	0,0	0,3	0,3	65,3
2,1	0,1	0,0	2,3	2,3	22,3
2,5	-	2,0	1,4	1,4	37,9
3,0	0,0	0,0	0,1	0,1	74,2
-	-	-	0,0	0,0	15,8
-	-	-	-	-	58,7
0,1	-	-	-	-	38,0
0,0	-	-	-	-	55,9
-	-	-	0,1	0,1	48,5
11,5	-	0,1	2,0	2,0	42,2
-	-	-	0,0	0,0	52,1
0,0	-	0,0	-	-	51,2

СТРУКТУРА ПОСЕВНЫХ ПЛОЩАДЕЙ
ПО ВИДАМ СЕЛЬСКОХОЗЯЙСТВЕННЫХ КУЛЬТУР

	Овощные и бахчевые культуры- всего	из них				
		овощи открытого грунта	из них			
			капуста всех видов, кроме цветной и брокколи	огурцы	помидоры	свекла столовая
Всего по краю	29,7	26,3	1,0	3,5	5,5	1,2
Апанасенковский	32,1	31,2	0,1	7,4	11,1	0,7
Арзгирский	3,8	3,8	0,0	0,7	0,8	0,1
Левокумский	37,5	37,3	1,5	5,5	9,0	1,4
Нефтекумский	35,8	19,5	0,6	1,3	8,2	0,2
Туркменский	17,6	16,7	0,0	2,5	3,8	0,6
Александровский	20,7	20,2	0,4	3,0	4,7	0,7
Благодарненский	29,5	27,3	0,6	3,7	5,7	1,5
Буденновский	68,1	67,6	4,0	9,5	18,0	2,7
Ипатовский	36,1	33,4	0,9	4,4	7,8	2,4
Курский	62,4	26,4	1,5	3,7	5,3	0,7
Новоселицкий	43,5	42,9	1,3	4,8	7,7	2,0
Петровский	28,6	27,2	0,5	3,0	4,3	0,9
Советский	43,9	42,4	2,0	4,9	12,6	1,3
Степновский	49,9	21,4	2,9	2,2	6,3	0,6
Андроповский	20,0	19,9	0,3	2,8	3,3	0,8
Грачевский	32,4	32,0	0,7	4,3	4,9	1,4
Изобильненский	27,0	26,6	1,2	3,1	4,3	1,1
Кочубеевский	20,1	19,6	0,7	2,5	3,4	1,0
Красногвардейский	16,1	15,5	0,3	2,0	3,2	0,7
Новоалександровский	35,3	34,9	0,9	4,6	6,1	2,3
Труновский	18,0	17,8	0,3	2,1	3,1	0,7
Шпаковский	31,1	30,6	1,8	4,2	5,7	1,5
Георгиевский	19,7	19,3	0,4	2,5	4,8	0,8
Кировский	21,3	20,4	0,6	2,9	5,4	1,0
Предгорный	20,8	20,8	1,0	2,9	3,3	1,6
город Ставрополь	84,2	84,1	4,1	13,1	16,3	5,4
город-курорт Ессентуки	41,3	41,3	2,5	8,3	10,6	1,3
город-курорт Железноводск	61,9	61,6	2,8	8,6	13,8	2,8
город-курорт Кисловодск	44,0	42,7	2,5	4,8	5,5	2,3
город Лермонтов	49,8	48,0	1,4	5,9	9,9	2,4
Минераловодский	24,7	24,4	0,3	3,1	4,8	1,1
город Невинномысск	47,4	45,6	1,8	8,8	12,2	1,2
город-курорт Пятигорск	48,8	48,6	1,0	9,8	15,1	2,0

из них						Кормовые культуры - всего	из них		
морковь столовая	лук репчатый	чеснок	кабачки, патиссоны	тыква столовая	перец сладкий		травы однолетние	травы многолетние	кукуруза на корм
1,3	2,3	1,9	1,9	2,7	1,3	11,2	5,1	2,8	1,1
0,9	3,3	2,0	1,4	1,1	1,1	5,0	1,1	3,1	0,0
0,1	0,5	0,3	0,2	0,3	0,2	0,0	0,0	-	-
1,7	2,2	1,6	3,1	2,7	2,9	1,8	1,2	0,1	0,3
0,2	0,5	0,2	0,3	0,3	2,5	1,1	0,1	0,9	0,0
0,5	3,2	1,5	1,7	2,2	0,1	1,5	0,8	0,4	0,0
0,9	1,7	1,4	1,5	3,2	0,7	2,0	0,3	0,5	0,8
1,8	3,5	2,0	2,0	2,4	1,2	34,5	27,5	5,0	0,8
2,9	3,9	3,2	3,6	5,4	4,8	2,6	1,0	0,3	0,0
2,0	3,9	2,1	2,0	3,6	1,4	9,9	3,0	3,3	1,9
0,8	1,4	1,6	1,0	2,1	3,8	2,2	0,5	1,0	0,3
2,1	3,7	3,2	3,9	8,1	1,8	24,0	7,1	12,8	1,9
1,2	3,9	2,2	2,9	4,3	0,9	32,3	12,0	7,0	0,8
1,6	4,4	2,7	2,4	4,0	3,0	4,5	0,5	1,0	0,2
0,5	1,0	0,8	0,9	1,6	1,1	8,5	0,2	6,9	0,1
0,9	1,7	1,1	1,8	2,9	0,5	2,2	0,3	0,0	1,0
1,5	3,1	2,8	4,4	4,6	0,9	8,7	5,1	2,9	0,4
1,2	1,9	2,7	2,5	4,3	1,2	13,9	7,4	5,1	1,1
1,1	1,6	1,4	1,5	2,8	0,6	9,0	1,3	1,9	4,5
0,8	1,7	1,3	1,8	1,8	0,4	69,5	40,2	9,8	0,7
2,5	3,5	2,5	3,1	4,0	1,5	16,0	7,1	7,5	0,3
0,8	2,1	2,2	1,7	2,3	0,4	18,9	10,9	7,3	0,2
1,6	2,0	1,9	2,0	2,5	1,2	1,9	0,9	0,5	0,3
0,8	1,6	2,0	1,1	1,6	1,1	1,5	0,5	0,2	0,3
1,0	2,0	1,1	1,3	1,9	1,0	10,4	3,1	3,4	3,4
1,8	2,0	1,7	1,2	1,8	0,5	1,4	0,3	0,7	0,4
5,7	5,1	4,8	5,5	4,2	3,7	0,0	-	-	-
1,9	2,1	1,8	3,2	1	1,6	-	-	-	-
4,2	4,6	3,7	3,9	1,9	4,2	-	-	-	-
2,2	3,1	4,1	3,2	2,2	0,8	0,1	0,0	-	0,1
3,3	4,8	2,9	3,9	4	1,6	1,6	0,8	-	-
1,4	2,8	2,0	2,3	2,7	1	7,9	3,7	1,2	2,1
1,4	2,4	2,2	2,0	1,3	3,0	0,3	0,0	0,0	0,2
2,4	3,1	1,8	2,3	1,0	1,6	0,0	0,0	-	-

191. СТРУКТУРА ПОСЕВНЫХ ПЛОЩАДЕЙ ПОД УРОЖАЙ 2016 Г.
В САДОВОДЧЕСКИХ НЕКОММЕРЧЕСКИХ
(в процентах от общей)

	Картофель	Овощные и бахчевые культуры - всего ¹⁾			
			овощи открытого грунта	капуста всех видов,	огурцы
Всего по краю	59,0	40,8	37,2	1,7	4,6
Апанасенковский	43,1	45,0	45,0	0,3	12,8
Арзгирский	-	-	-	-	-
Левокумский	-	-	-	-	-
Нефтекумский	33,8	66,2	57,4	2,3	8,0
Туркменский	-	-	-	-	-
Александровский	70,0	26,5	26,5	2,1	3,0
Благодарненский	16,5	83,5	83,5	8,5	5,8
Буденновский	44,9	55,0	30,8	1,4	4,1
Ипатовский	21,2	78,8	46,1	1,3	1,1
Курский	-	-	-	-	-
Новоселицкий	-	-	-	-	-
Петровский	-	-	-	-	-
Советский	-	-	-	-	-
Степновский	-	-	-	-	-
Андроповский	-	-	-	-	-
Грачевский	52,2	47,8	45,1	-	-
Изобильненский	37,6	62,4	57,6	3,0	5,4
Кочубеевский	57,5	41,7	40,3	2,4	6,6
Красногвардейский	-	-	-	-	-
Новоалександровский	-	-	-	-	-
Труновский	-	-	-	-	-
Шпаковский	70,1	29,8	29,7	1,5	2,7
Георгиевский	59,2	40,8	40,2	1,6	9,9
Кировский	59,3	40,7	37,6	-	4,1
Предгорный	82,5	17,4	17,3	1,1	2,2
город Ставрополь	41,6	58,4	56,6	2,6	7,1
город-курорт Ессентуки	61,6	38,3	38,2	2,3	3,9
город-курорт Железноводск	48,7	48,7	48,7	1,8	7,5
город-курорт Кисловодск	68,8	31,1	30,2	0,3	1,8
город Лермонтов	69,7	30,2	30,1	0,7	5,6
Минераловодский	63,4	35,6	35,6	0,4	5,5
город Невинномысск	63,4	36,6	36,4	1,5	8,2
город-курорт Пятигорск	29,3	70,3	70,2	0,3	7,5

ПО ВИДАМ СЕЛЬСКОХОЗЯЙСТВЕННЫХ КУЛЬТУР
ОБЪЕДИНЕНИЯХ ГРАЖДАН
(посевной площади)

помидоры	свекла столовая	морковь столовая	лук репчатый	кабачки, патессоны	перец сладкий	зеленные культуры
7,5	1,8	2,2	3,2	2,5	1,5	1,2
20,9	0,7	0,7	0,6	1,1	1,7	0,5
-	-	-	-	-	-	-
-	-	-	-	-	-	-
13,9	1,9	2,4	6,3	4,4	4,7	3,0
-	-	-	-	-	-	-
5,3	0,3	0,3	6,1	1,2	0,8	0,0
22,5	4,5	7,1	4,0	1,7	12,3	0,7
5,6	0,8	1,4	4,4	1,9	2,5	0,9
10,5	2,8	3,1	7,2	2,3	0,1	0,2
-	-	-	-	-	-	-
-	-	-	-	-	-	-
-	-	-	-	-	-	-
-	-	-	-	-	-	-
-	-	-	-	-	-	-
-	-	-	-	-	-	-
-	4,2	4,6	10,6	3,3	-	0,1
6,4	2,0	2,7	3,1	7,5	2,4	1,6
8,5	1,5	1,7	2,5	2,9	1,8	0,2
-	-	-	-	-	-	-
-	-	-	-	-	-	-
-	-	-	-	-	-	-
4,6	1,3	1,2	2,0	3,9	0,6	0,1
15,1	2,1	2,3	2,9	1,2	0,7	0,7
11,4	0,0	0,1	1,4	-	0,0	0,1
2,7	1,2	1,5	1,9	1,2	0,5	0,5
11,6	2,8	3,4	3,9	3,6	1,8	2,6
4,9	2,1	3,2	5,3	2,2	2,1	1,0
10,7	2,2	3,0	4,6	3,3	2,6	2,2
5,2	1,2	1,0	3,3	1,5	0,5	0,9
8,0	1,2	1,9	2,9	1,4	0,9	1,4
9,3	1,6	1,7	3,3	2,9	1,5	0,4
9,3	1,7	1,7	1,7	1,7	4,1	0,9
18,8	2,6	3,9	5,1	1,8	1,3	8,8

192. СТРУКТУРА ПОСЕВНЫХ ПЛОЩАДЕЙ ПОД УРОЖАЙ 2016 Г.
В ОГОРОДНИЧЕСКИХ НЕКОММЕРЧЕСКИХ
(в процентах от общей)

	Картофель	Овощные и бахчевые культуры - всего ¹⁾			
			овощи открытого грунта	капуста всех видов,	огурцы
Всего по краю	53,0	46,4	45,5	1,6	5,9
Апанасенковский	-	-	-	-	-
Арзгирский	-	-	-	-	-
Левокумский	-	-	-	-	-
Нефтекумский	-	-	-	-	-
Туркменский	-	-	-	-	-
Александровский	-	-	-	-	-
Благодарненский	-	-	-	-	-
Буденновский	44,6	55,4	48,7	3,1	6,5
Ипатовский	-	-	-	-	-
Курский	-	-	-	-	-
Новоселицкий	-	-	-	-	-
Петровский	-	-	-	-	-
Советский	-	-	-	-	-
Степновский	-	-	-	-	-
Андроповский	-	-	-	-	-
Грачевский	-	-	-	-	-
Изобильненский	-	-	-	-	-
Кочубеевский	67,6	30,8	30,8	2,9	8,9
Красногвардейский	-	-	-	-	-
Новоалександровский	-	-	-	-	-
Труновский	-	-	-	-	-
Шпаковский	-	-	-	-	-
Георгиевский	-	-	-	-	-
Кировский	-	-	-	-	-
Предгорный	76,9	23,1	23,1	2,5	2,3
город Ставрополь	-	-	-	-	-
город-курорт Ессентуки	45,3	54,7	54,7	2,4	6,9
город-курорт Железноводск	46,8	52,3	52,3	2,0	7,6
город-курорт Кисловодск	84,3	15,7	15,7	0,0	0,4
город Лермонтов	-	-	-	-	-
Минераловодский	52,5	47,5	47,5	-	6,4
город Невинномысск	66,4	33,6	33,4	1,6	7,1
город-курорт Пятигорск	38,8	60,3	60,1	0,5	5,4

¹⁾ Включая овощи закрытого грунта.

ПО ВИДАМ СЕЛЬСКОХОЗЯЙСТВЕННЫХ КУЛЬТУР
ОБЪЕДИНЕНИЯХ ГРАЖДАН
(посевной площади)

из них						
из них						
помидоры	свекла столовая	морковь столовая	лук репчатый	кабачки, патиссоны	перец сладкий	зеленные культуры
8,5	1,8	2,3	4,4	2,3	2,1	2,4
-	-	-	-	-	-	-
-	-	-	-	-	-	-
-	-	-	-	-	-	-
-	-	-	-	-	-	-
-	-	-	-	-	-	-
-	-	-	-	-	-	-
9,2	1,3	2,1	7,6	2,0	4,4	1,6
-	-	-	-	-	-	-
-	-	-	-	-	-	-
-	-	-	-	-	-	-
-	-	-	-	-	-	-
-	-	-	-	-	-	-
-	-	-	-	-	-	-
-	-	-	-	-	-	-
7,1	0,2	0,4	1,4	0,9	0,8	0,2
-	-	-	-	-	-	-
-	-	-	-	-	-	-
-	-	-	-	-	-	-
-	-	-	-	-	-	-
-	-	-	-	-	-	-
2,7	0,5	0,5	1,2	0,8	1,6	1,0
-	-	-	-	-	-	-
8,9	2,3	2,6	5,7	1,4	2,2	1,4
10,2	2,7	3,4	5,6	3,7	2,3	2,5
0,4	0,4	0,3	1,8	1,2	0,3	0,3
-	-	-	-	-	-	-
11,1	3,0	3,3	6,0	6,4	3,4	-
8,4	1,4	1,5	1,7	0,9	4,6	0,7
11,2	2,2	2,8	4,4	2,3	1,4	5,3



**ГРУППИРОВКИ ОБЪЕКТОВ
ПЕРЕПИСИ ПО РАЗМЕРУ
ПОСЕВНЫХ ПЛОЩАДЕЙ**

193. ГРУППИРОВКА СЕЛЬСКОХОЗЯЙСТВЕННЫХ ОРГАНИЗАЦИЙ

	Число организаций,						
	Сельскохозяйственные организации,						
	до 10,1	10,1 - 50	50,1 - 100	100,1 - 200	200,1 - 500	500,1 - 1000	1000,1 - 1500
Всего по краю	8	30	41	42	91	81	47
Апанасенковский	-	-	1	1	1	-	1
Арзгирский	-	1	-	-	2	3	3
Левокумский	-	1	1	2	4	4	2
Нефтекумский	-	1	3	3	1	-	2
Туркменский	-	2	1	-	1	-	-
Александровский	-	3	1	1	2	3	1
Благодарненский	-	-	1	-	5	3	1
Буденновский	-	-	2	5	10	9	3
Ипатовский	-	1	1	1	1	1	1
Курский	-	-	3	6	5	3	4
Новоселицкий	-	1	2	2	2	4	1
Петровский	-	-	3	1	2	2	1
Советский	-	3	-	-	1	2	2
Степновский	1	-	1	-	-	3	1
Андроповский	-	2	-	2	2	2	1
Грачевский	-	1	1	1	3	3	1
Изобильненский	-	1	4	4	6	9	2
Кочубеевский	1	-	1	1	2	-	-
Красногвардейский	-	-	-	-	2	1	-
Новоалександровский	1	4	2	1	10	3	6
Труновский	-	-	1	-	2	1	2
Шпаковский	-	-	3	1	2	4	2
Георгиевский	1	2	1	1	6	2	2
Кировский	1	5	4	5	10	10	5
Предгорный	2	2	3	2	6	6	2
город Ставрополь	-	-	-	-	-	-	-
город-курорт Ессентуки	-	-	-	-	1	-	-
город-курорт Железноводск	-	-	1	-	-	1	-
город-курорт Кисловодск	-	-	-	-	-	1	-
город Лермонтов	-	-	-	-	-	-	-
Минераловодский	1	-	-	1	2	1	1
город Невинномысск	-	-	-	1	-	-	-
город-курорт Пятигорск	-	-	-	-	-	-	-

ПО РАЗМЕРУ ОБЩЕЙ ПОСЕВНОЙ ПЛОЩАДИ ПОД УРОЖАЙ 2016 Г.

единиц							Организации, не имевшие посевной площади	Итого
имевшие посевную площадь, гектаров:								
1500,1 - 2000	2000,1 - 3000	3000,1 - 4000	4000,1 - 6000	6000,1 - 10000	свыше 10000	всего		
29	33	28	44	82	68	624	95	719
-	1	-	-	4	6	15	-	15
2	-	1	-	5	3	20	1	21
1	2	1	1	4	1	24	9	33
2	2	-	-	1	1	16	9	25
-	2	1	1	-	3	11	-	11
2	4	1	2	1	3	24	3	27
-	-	-	-	2	3	15	2	17
2	2	1	2	7	3	46	-	46
2	-	2	2	2	8	22	-	22
1	4	2	2	3	1	34	1	35
1	2	1	-	6	3	25	1	26
-	1	1	5	3	4	23	2	25
-	-	-	1	1	7	17	1	18
-	1	-	1	2	1	11	-	11
4	1	1	1	4	1	21	1	22
-	-	1	2	2	1	16	1	17
2	-	-	4	6	-	38	9	47
2	1	2	2	2	3	17	8	25
1	1	1	2	-	4	12	2	14
-	1	2	3	4	4	41	1	42
-	1	1	1	3	3	15	-	15
1	-	2	4	2	1	22	7	29
1	-	-	3	11	1	31	1	32
4	3	4	2	1	-	54	3	57
1	3	3	1	2	1	34	14	48
-	-	-	-	-	1	1	1	2
-	-	-	-	-	-	1	3	4
-	-	-	-	-	-	2	-	2
-	-	-	-	-	-	1	7	8
-	-	-	-	-	-	-	-	-
-	1	-	2	4	1	14	5	19
-	-	-	-	-	-	1	1	2
-	-	-	-	-	-	-	2	2

	в процентах от общего						
	Сельскохозяйственные организации,						
	до 10,1	10,1 - 50	50,1 - 100	100,1 - 200	200,1 - 500	500,1 - 1000	1000,1 - 1500
Всего по краю	1,1	4,2	5,7	5,8	12,7	11,3	6,5
Апанасенковский	-	-	6,7	6,7	6,7	-	6,7
Арзгирский	-	4,8	-	-	9,5	14,3	14,3
Левокумский	-	3,0	3,0	6,1	12,1	12,1	6,1
Нефтекумский	-	4,0	12,0	12,0	4,0	-	8,0
Туркменский	-	18,2	9,1	-	9,1	-	-
Александровский	-	11,1	3,7	3,7	7,4	11,1	3,7
Благодарненский	-	-	5,9	-	29,4	17,6	5,9
Буденновский	-	-	4,3	10,9	21,7	19,6	6,5
Ипатовский	-	4,5	4,5	4,5	4,5	4,5	4,5
Курский	-	-	8,6	17,1	14,3	8,6	11,4
Новоселицкий	-	3,8	7,7	7,7	7,7	15,4	3,8
Петровский	-	-	12,0	4,0	8,0	8,0	4,0
Советский	-	16,7	-	-	5,6	11,1	11,1
Степновский	9,1	-	9,1	-	-	27,3	9,1
Андроповский	-	9,1	-	9,1	9,1	9,1	4,5
Грачевский	-	5,9	5,9	5,9	17,6	17,6	5,9
Изобильненский	-	2,1	8,5	8,5	12,8	19,1	4,3
Кочубеевский	4,0	-	4,0	4,0	8,0	-	-
Красногвардейский	-	-	-	-	14,3	7,1	-
Новоалександровский	2,4	9,5	4,8	2,4	23,8	7,1	14,3
Труновский	-	-	6,7	-	13,3	6,7	13,3
Шпаковский	-	-	10,3	3,4	6,9	13,8	6,9
Георгиевский	3,1	6,2	3,1	3,1	18,8	6,2	6,2
Кировский	1,8	8,8	7,0	8,8	17,5	17,5	8,8
Предгорный	4,2	4,2	6,3	4,2	12,5	12,5	4,2
город Ставрополь	-	-	-	-	-	-	-
город-курорт Ессентуки	-	-	-	-	25,0	-	-
город-курорт Железноводск	-	-	50,0	-	-	50,0	-
город-курорт Кисловодск	-	-	-	-	-	12,5	-
город Лермонтов	-	-	-	-	-	-	-
Минераловодский	5,3	-	-	5,3	10,5	5,3	5,3
город Невинномысск	-	-	-	50,0	-	-	-
город-курорт Пятигорск	-	-	-	-	-	-	-

числа организаций имевшие посевную площадь, гектаров:							Организации, не имевшие посевной площади	Итого
1500,1 - 2000	2000,1 - 3000	3000,1 - 4000	4000,1 - 6000	6000,1 - 10000	свыше 10000	всего		
4,0	4,6	3,9	6,1	11,4	9,5	86,8	13,2	100
-	6,7	-	-	26,7	40,0	100,0	-	100
9,5	-	4,8	-	23,8	14,3	95,2	4,8	100
3,0	6,1	3,0	3,0	12,1	3,0	72,7	27,3	100
8,0	8,0	-	-	4,0	4,0	64,0	36,0	100
-	18,2	9,1	9,1	-	27,3	100,0	-	100
7,4	14,8	3,7	7,4	3,7	11,1	88,9	11,1	100
-	-	-	-	11,8	17,6	88,2	11,8	100
4,3	4,3	2,2	4,3	15,2	6,5	100,0	-	100
9,1	-	9,1	9,1	9,1	36,4	100,0	-	100
2,9	11,4	5,7	5,7	8,6	2,9	97,1	2,9	100
3,8	7,7	3,8	-	23,1	11,5	96,2	3,8	100
-	4,0	4,0	20,0	12,0	16,0	92,0	8,0	100
-	-	-	5,6	5,6	38,9	94,4	5,6	100
-	9,1	-	9,1	18,2	9,1	100,0	-	100
18,2	4,5	4,5	4,5	18,2	4,5	95,5	4,5	100
-	-	5,9	11,8	11,8	5,9	94,1	5,9	100
4,3	-	-	8,5	12,8	-	80,9	19,1	100
8,0	4,0	8,0	8,0	8,0	12,0	68,0	32,0	100
7,1	7,1	7,1	14,3	-	28,6	85,7	14,3	100
-	2,4	4,8	7,1	9,5	9,5	97,6	2,4	100
-	6,7	6,7	6,7	20,0	20,0	100,0	-	100
3,4	-	6,9	13,8	6,9	3,4	75,9	24,1	100
3,1	-	-	9,7	34,3	3,1	96,9	3,1	100
7,0	5,3	7,0	3,5	1,8	-	94,7	5,3	100
2,1	6,3	6,3	2,1	4,2	2,1	70,8	29,2	100
-	-	-	-	-	50,0	50,0	50,0	100
-	-	-	-	-	-	25,0	75,0	100
-	-	-	-	-	-	100,0	-	100
-	-	-	-	-	-	12,5	87,5	100
-	-	-	-	-	-	-	-	100
-	5,3	-	10,5	21,1	5,3	73,7	26,3	100
-	-	-	-	-	-	50,0	50,0	100
-	-	-	-	-	-	-	100,0	100

	в процентах от числа организаций,					
	Сельскохозяйственные организации,					
	до 10,1	10,1 - 50	50,1 - 100	100,1 - 200	200,1 - 500	500,1 - 1000
Всего по краю	1,3	4,8	6,6	6,7	14,6	13,0
Апанасенковский	-	-	6,7	6,7	6,7	-
Арзгирский	-	5,0	-	-	10,0	15,0
Левокумский	-	4,2	4,2	8,3	16,7	16,7
Нефтекумский	-	6,3	18,8	18,8	6,3	-
Туркменский	-	18,2	9,1	-	9,1	-
Александровский	-	12,5	4,2	4,2	8,3	12,5
Благодарненский	-	-	6,7	-	33,3	20,0
Буденновский	-	-	4,3	10,9	21,7	19,6
Ипатовский	-	4,5	4,5	4,5	4,5	4,5
Курский	-	-	8,8	17,6	14,7	8,8
Новоселицкий	-	4,0	8,0	8,0	8,0	16,0
Петровский	-	-	13,0	4,3	8,7	8,7
Советский	-	17,6	-	-	5,9	11,8
Степновский	9,1	-	9,1	-	-	27,3
Андроповский	-	9,5	-	9,5	9,5	9,5
Грачевский	-	6,3	6,3	6,3	18,8	18,8
Изобильненский	-	2,6	10,5	10,5	15,8	23,7
Кочубеевский	5,9	-	5,9	5,9	11,8	-
Красногвардейский	-	-	-	-	16,7	8,3
Новоалександровский	2,4	9,8	4,9	2,4	24,4	7,3
Труновский	-	-	6,7	-	13,3	6,7
Шпаковский	-	-	13,6	4,5	9,1	18,2
Георгиевский	3,2	6,5	3,2	3,2	19,3	6,5
Кировский	1,9	9,3	7,4	9,3	18,5	18,5
Предгорный	5,9	5,9	8,8	5,9	17,6	17,6
город Ставрополь	-	-	-	-	-	-
город-курорт Ессентуки	-	-	-	-	100,0	-
город-курорт Железноводск	-	-	50,0	-	-	50,0
город-курорт Кисловодск	-	-	-	-	-	100,0
город Лермонтов	-	-	-	-	-	-
Минераловодский	7,1	-	-	7,1	14,3	7,1
город Невинномысск	-	-	-	100,0	-	-
город-курорт Пятигорск	-	-	-	-	-	-

имевших посевную площадь

имевшие посевную площадь, гектаров:

1000,1 - 1500	1500,1 - 2000	2000,1 - 3000	3000,1 - 4000	4000,1 - 6000	6000,1 - 10000	свыше 10000	всего
7,5	4,6	5,3	4,5	7,1	13,1	10,9	100
6,7	-	6,7	-	-	26,7	40,0	100
15,0	10,0	-	5,0	-	25,0	15,0	100
8,3	4,2	8,3	4,2	4,2	16,7	4,2	100
12,5	12,5	12,5	-	-	6,3	6,3	100
-	-	18,2	9,1	9,1	-	27,3	100
4,2	8,3	16,7	4,2	8,3	4,2	12,5	100
6,7	-	-	-	-	13,3	20,0	100
6,5	4,3	4,3	2,2	4,3	15,2	6,5	100
4,5	9,1	-	9,1	9,1	9,1	36,4	100
11,8	2,9	11,8	5,9	5,9	8,8	2,9	100
4,0	4,0	8,0	4,0	-	24,0	12,0	100
4,3	-	4,3	4,3	21,7	13,0	17,4	100
11,8	-	-	-	5,9	5,9	41,2	100
9,1	-	9,1	-	9,1	18,2	9,1	100
4,8	19,0	4,8	4,8	4,8	19,0	4,8	100
6,3	-	-	6,3	12,5	12,5	6,3	100
5,3	5,3	-	-	10,5	15,8	-	100
-	11,8	5,9	11,8	11,8	11,8	17,6	100
-	8,3	8,3	8,3	16,7	-	33,3	100
14,6	-	2,4	4,9	7,3	9,8	9,8	100
13,3	-	6,7	6,7	6,7	20,0	20,0	100
9,1	4,5	-	9,1	18,2	9,1	4,5	100
6,5	3,2	-	-	9,7	35,5	3,2	100
9,3	7,4	5,6	7,4	3,7	1,9	-	100
5,9	2,9	8,8	8,8	2,9	5,9	2,9	100
-	-	-	-	-	-	100,0	100
-	-	-	-	-	-	-	100
-	-	-	-	-	-	-	100
-	-	-	-	-	-	-	100
-	-	-	-	-	-	-	100
-	-	-	-	-	-	-	100
7,1	-	7,1	-	14,3	28,6	7,1	100
-	-	-	-	-	-	-	100
-	-	-	-	-	-	-	100

	Посевная площадь					
	Сельскохозяйственные организации,					
	до 10,1	10,1 - 50	50,1 - 100	100,1 - 200	200,1 - 500	500,1 - 1000
Всего по краю	41,6	956,5	3078,5	6523,3	30846,6	58884,9
Апанасенковский	-	-	54,0	163,0	273,0	-
Арзгирский	-	38,0	-	-	805,0	2145,5
Левокумский	-	11,4	96,0	281,0	1500,0	3544,0
Нефтекумский	-	39,0	222,0	515,0	350,0	-
Туркменский	-	92,0	80,0	-	382,0	-
Александровский	-	113,5	60,0	151,0	828,0	1926,0
Благодарненский	-	-	54,5	-	1434,0	2290,0
Буденновский	-	-	183,0	757,0	3608,5	6359,9
Ипатовский	-	20,0	60,0	155,0	222,0	1000,0
Курский	-	-	233,7	863,4	1983,9	1659,9
Новоселицкий	-	27,0	122,6	356,0	910,0	3492,2
Петровский	-	-	280,5	130,0	754,7	1571,0
Советский	-	83,3	-	-	377,0	1565,0
Степновский	0,0	-	100,0	-	-	2502,6
Андроповский	-	40,0	-	323,0	906,0	1110,0
Грачевский	-	30,4	68,0	170,0	1101,2	2485,1
Изобильненский	-	41,0	293,0	681,0	1738,1	6634,0
Кочубеевский	9,0	-	52,2	197,2	524,5	-
Красногвардейский	-	-	-	-	514,0	570,0
Новоалександровский	6,5	127,4	123,0	145,0	3056,4	2291,3
Труновский	-	-	54,9	-	669,2	676,0
Шпаковский	-	-	221,5	170,0	683,0	2766,2
Георгиевский	2,0	69,5	99,0	120,0	1881,8	1394,0
Кировский	1,1	152,0	311,6	797,7	3227,5	6497,0
Предгорный	14,0	72,0	209,0	271,0	2181,8	4431,2
город Ставрополь	-	-	-	-	-	-
город-курорт Ессентуки	-	-	-	-	212,0	-
город-курорт Железноводск	-	-	100,0	-	-	754,0
город-курорт Кисловодск	-	-	-	-	-	525,0
город Лермонтов	-	-	-	-	-	-
Минераловодский	9,0	-	-	140,0	723,0	695,0
город Невинномысск	-	-	-	137,0	-	-
город-курорт Пятигорск	-	-	-	-	-	-

сельскохозяйственных культур, гектаров

имевшие посевную площадь, гектаров:

1000,1 - 1500	1500,1 - 2000	2000,1 - 3000	3000,1 - 4000	4000,1 - 6000	6000,1 - 10000	свыше 10000	всего
58285,6	50004,1	79020,3	97775,9	228101,0	645411,3	1126077,3	2385006,9
1500,0	-	2357,0	-	-	34469,0	77832,1	116648,1
3447,7	3260,0	-	3735,0	-	35876,0	35240,5	84547,7
2323,0	1587,0	5081,0	3550,0	5671,0	30493,0	13527,0	67664,4
2450,0	3668,0	4752,0	-	-	7116,0	10503,0	29615,0
-	-	4620,0	3574,0	5989,0	-	38029,0	52766,0
1369,6	3704,0	9282,0	3197,0	10596,0	7745,0	59086,0	98058,1
1325,0	-	-	-	-	14952,0	48883,0	68938,5
3567,0	3167,0	5216,0	3940,8	10393,0	58046,0	37278,0	132516,2
1324,0	3346,2	-	6841,0	9658,0	13619,0	128370,0	164615,2
4900,0	1850,0	9764,0	7111,4	10597,0	24338,0	16489,0	79790,3
1496,3	1540,0	5160,3	3530,7	-	50773,0	45381,3	112789,4
1234,4	-	2855,0	3380,0	25617,0	18895,0	69419,0	124136,6
2622,0	-	-	-	4826,0	9318,0	93916,0	112707,3
1283,0	-	2200,0	-	4405,0	15266,0	16837,0	42593,6
1480,0	6905,0	2330,0	3445,0	5570,0	34516,1	14927,0	71552,1
1000,5	-	-	3084,0	11439,0	16191,0	22971,0	58540,2
2317,0	3849,0	-	-	19912,0	50399,0	-	85864,1
-	3245,0	2380,0	7279,0	10766,0	14468,0	48800,0	87720,9
-	1623,0	2523,0	3294,0	10683,0	-	83123,0	102330,0
7164,7	-	2579,2	6296,0	14534,0	34835,3	116696,0	187854,8
2523,5	-	2488,0	3768,0	4220,0	23751,8	60920,0	99071,4
2451,0	1899,0	-	6669,0	21384,0	14104,0	17356,0	67703,7
2566,0	1867,0	-	-	16418,0	81458,1	10443,0	116318,4
6336,2	6541,9	6651,3	14663,0	11861,0	6777,0	-	63817,3
2572,7	1952,0	6387,5	10418,0	4600,0	15057,0	10288,0	58454,2
-	-	-	-	-	-	36596,4	36596,4
-	-	-	-	-	-	-	212,0
-	-	-	-	-	-	-	854,0
-	-	-	-	-	-	-	525,0
-	-	-	-	-	-	-	-
1032,0	-	2394,0	-	8962,0	32948,0	13166,0	60069,0
-	-	-	-	-	-	-	137,0
-	-	-	-	-	-	-	-

	в процентах от общей					
	Сельскохозяйственные организации,					
	до 10,1	10,1 - 50	50,1 - 100	100,1 - 200	200,1 - 500	500,1 - 1000
Всего по краю	0,0	0,0	0,1	0,3	1,3	2,5
Апанасенковский	-	-	0,0	0,1	0,2	-
Арзгирский	-	0,0	-	-	1,0	2,5
Левокумский	-	0,0	0,1	0,4	2,2	5,2
Нефтекумский	-	0,1	0,7	1,7	1,2	-
Туркменский	-	0,2	0,2	-	0,7	-
Александровский	-	0,1	0,1	0,2	0,8	2,0
Благодарненский	-	-	0,1	-	2,1	3,3
Буденновский	-	-	0,1	0,6	2,7	4,8
Ипатовский	-	0,0	0,0	0,1	0,1	0,6
Курский	-	-	0,3	1,1	2,5	2,1
Новоселицкий	-	0,0	0,1	0,3	0,8	3,1
Петровский	-	-	0,2	0,1	0,6	1,3
Советский	-	0,1	-	-	0,3	1,4
Степновский	0,0	-	0,2	-	-	5,9
Андроповский	-	0,1	-	0,5	1,3	1,6
Грачевский	-	0,1	0,1	0,3	1,9	4,2
Изобильненский	-	0,0	0,3	0,8	2,0	7,7
Кочубеевский	0,0	-	0,1	0,2	0,6	-
Красногвардейский	-	-	-	-	0,5	0,6
Новоалександровский	0,0	0,1	0,1	0,1	1,6	1,2
Труновский	-	-	0,1	-	0,7	0,7
Шпаковский	-	-	0,3	0,3	1,0	4,1
Георгиевский	0,0	0,1	0,1	0,1	1,6	1,2
Кировский	0,0	0,2	0,5	1,2	5,1	10,2
Предгорный	0,0	0,1	0,4	0,5	3,7	7,6
город Ставрополь	-	-	-	-	-	-
город-курорт Ессентуки	-	-	-	-	100,0	-
город-курорт Железноводск	-	-	11,7	-	-	88,3
город-курорт Кисловодск	-	-	-	-	-	100,0
город Лермонтов	-	-	-	-	-	-
Минераловодский	0,0	-	-	0,2	1,2	1,2
город Невинномысск	-	-	-	100,0	-	-
город-курорт Пятигорск	-	-	-	-	-	-

посевной площади

имевшие посевную площадь, гектаров:

1000,1 - 1500	1500,1 - 2000	2000,1 - 3000	3000,1 - 4000	4000,1 - 6000	6000,1 - 10000	свыше 10000	всего
2,4	2,1	3,3	4,1	9,6	27,1	47,2	100
1,3	-	2,0	-	-	29,5	66,7	100
4,1	3,9	-	4,4	-	42,4	41,7	100
3,4	2,3	7,5	5,2	8,4	45,1	20,0	100
8,3	12,4	16,0	-	-	24,0	35,5	100
-	-	8,8	6,8	11,4	-	72,1	100
1,4	3,8	9,5	3,3	10,8	7,9	60,3	100
1,9	-	-	-	-	21,7	70,9	100
2,7	2,4	3,9	3,0	7,8	43,8	28,1	100
0,8	2,0	-	4,2	5,9	8,3	78,0	100
6,1	2,3	12,2	8,9	13,3	30,5	20,7	100
1,3	1,4	4,6	3,1	-	45,0	40,2	100
1,0	-	2,3	2,7	20,6	15,2	55,9	100
2,3	-	-	-	4,3	8,3	83,3	100
3,0	-	5,2	-	10,3	35,8	39,5	100
2,1	9,7	3,3	4,8	7,8	48,2	20,9	100
1,7	-	-	5,3	19,5	27,7	39,2	100
2,7	4,5	-	-	23,2	58,7	-	100
-	3,7	2,7	8,3	12,3	16,5	55,6	100
-	1,6	2,5	3,2	10,4	-	81,2	100
3,8	-	1,4	3,4	7,7	18,5	62,1	100
2,5	-	2,5	3,8	4,3	24,0	61,5	100
3,6	2,8	-	9,9	31,6	20,8	25,6	100
2,2	1,6	-	-	14,1	70,0	9,0	100
9,9	10,3	10,4	23,0	18,6	10,6	-	100
4,4	3,3	10,9	17,8	7,9	25,8	17,6	100
-	-	-	-	-	-	100,0	100
-	-	-	-	-	-	-	100
-	-	-	-	-	-	-	100
-	-	-	-	-	-	-	100
-	-	-	-	-	-	-	100
-	-	-	-	-	-	-	100
1,7	-	4,0	-	14,9	54,9	21,9	100
-	-	-	-	-	-	-	100
-	-	-	-	-	-	-	100

	в среднем					
	Сельскохозяйственные организации,					
	до 10,1	10,1 - 50	50,1 - 100	100,1 - 200	200,1 - 500	500,1 - 1000
Всего по краю	5,2	31,9	75,1	155,3	339,0	727,0
Апанасенковский	-	-	54,0	163,0	273,0	-
Арзгирский	-	38,0	-	-	402,5	715,2
Левокумский	-	11,4	96,0	140,5	375,0	886,0
Нефтекумский	-	39,0	74,0	171,7	350,0	-
Туркменский	-	46,0	80,0	-	382,0	-
Александровский	-	37,8	60,0	151,0	414,0	642,0
Благодарненский	-	-	54,5	-	286,8	763,3
Буденновский	-	-	91,5	151,4	360,9	706,7
Ипатовский	-	20,0	60,0	155,0	222,0	1000,0
Курский	-	-	77,9	143,9	396,8	553,3
Новоселицкий	-	27,0	61,3	178,0	455,0	873,1
Петровский	-	-	93,5	130,0	377,4	785,5
Советский	-	27,8	-	-	377,0	782,5
Степновский	0,0	-	100,0	-	-	834,2
Андроповский	-	20,0	-	161,5	453,0	555,0
Грачевский	-	30,4	68,0	170,0	367,1	828,4
Изобильненский	-	41,0	73,3	170,3	289,7	737,1
Кочубеевский	9,0	-	52,2	197,2	262,3	-
Красногвардейский	-	-	-	-	257,0	570,0
Новоалександровский	6,5	31,9	61,5	145,0	305,6	763,8
Труновский	-	-	54,9	-	334,6	676,0
Шпаковский	-	-	73,8	170,0	341,5	691,6
Георгиевский	2,0	34,8	99,0	120,0	313,6	697,0
Кировский	1,1	30,4	77,9	159,5	322,8	649,7
Предгорный	7,0	36,0	69,7	135,5	363,6	738,5
город Ставрополь	-	-	-	-	-	-
город-курорт Ессентуки	-	-	-	-	212,0	-
город-курорт Железноводск	-	-	100,0	-	-	754,0
город-курорт Кисловодск	-	-	-	-	-	525,0
город Лермонтов	-	-	-	-	-	-
Минераловодский	9,0	-	-	140,0	361,5	695,0
город Невинномысск	-	-	-	137,0	-	-
город-курорт Пятигорск	-	-	-	-	-	-

на одну организацию, гектаров

имевшие посевную площадь, гектаров:

1000,1 - 1500	1500,1 - 2000	2000,1 - 3000	3000,1 - 4000	4000,1 - 6000	6000,1 - 10000	свыше 10000	всего
1240,1	1724,3	2394,6	3492,0	5184,1	7870,9	16560,0	3822,1
1500,0	-	2357,0	-	-	8617,3	12972,0	7776,5
1149,2	1630,0	-	3735,0	-	7175,2	11746,8	4227,4
1161,5	1587,0	2540,5	3550,0	5671,0	7623,3	13527,0	2819,4
1225,0	1834,0	2376,0	-	-	7116,0	10503,0	1850,9
-	-	2310,0	3574,0	5989,0	-	12676,3	4796,9
1369,6	1852,0	2320,5	3197,0	5298,0	7745,0	19695,3	4085,8
1325,0	-	-	-	-	7476,0	16294,3	4595,9
1189,0	1583,5	2608,0	3940,8	5196,5	8292,3	12426,0	2880,8
1324,0	1673,1	-	3420,5	4829,0	6809,5	16046,3	7482,5
1225,0	1850,0	2441,0	3555,7	5298,5	8112,7	16489,0	2346,8
1496,3	1540,0	2580,2	3530,7	-	8462,2	15127,1	4511,6
1234,4	-	2855,0	3380,0	5123,4	6298,3	17354,8	5397,2
1311,0	-	-	-	4826,0	9318,0	13416,6	6629,8
1283,0	-	2200,0	-	4405,0	7633,0	16837,0	3872,1
1480,0	1726,3	2330,0	3445,0	5570,0	8629,0	14927,0	3407,2
1000,5	-	-	3084,0	5719,5	8095,5	22971,0	3658,8
1158,5	1924,5	-	-	4978,0	8399,8	-	2259,6
-	1622,5	2380,0	3639,5	5383,0	7234,0	16266,7	5160,1
-	1623,0	2523,0	3294,0	5341,5	-	20780,8	8527,5
1194,1	-	2579,2	3148,0	4844,7	8708,8	29174,0	4581,8
1261,8	-	2488,0	3768,0	4220,0	7917,3	20306,7	6604,8
1225,5	1899,0	-	3334,5	5346,0	7052,0	17356,0	3077,4
1283,0	1867,0	-	-	5472,7	7405,3	10443,0	3752,2
1267,2	1635,5	2217,1	3665,8	5930,5	6777,0	-	1181,8
1286,4	1952,0	2129,2	3472,7	4600,0	7528,5	10288,0	1719,2
-	-	-	-	-	-	36596,4	36596,4
-	-	-	-	-	-	-	212,0
-	-	-	-	-	-	-	427,0
-	-	-	-	-	-	-	525,0
-	-	-	-	-	-	-	-
1032,0	-	2394,0	-	4481,0	8237,0	13166,0	4290,6
-	-	-	-	-	-	-	137,0
-	-	-	-	-	-	-	-

	Засеяно элитными семенами,					
	Сельскохозяйственные организации,					
	до 10,1	10,1 - 50	50,1 - 100	100,1 - 200	200,1 - 500	500,1 - 1000
Всего по краю	-	2,1	11,2	5,0	6,2	8,5
Апанасенковский	-	-	-	-	-	-
Арзгирский	-	-	-	-	-	3,5
Левокумский	-	-	26,0	-	-	2,3
Нефтекумский	-	-	-	-	-	-
Туркменский	-	-	-	-	-	-
Александровский	-	-	-	-	20,5	3,8
Благодарненский	-	-	-	-	3,5	9,4
Буденновский	-	-	-	23,5	11,8	-
Ипатовский	-	100,0	-	-	93,2	-
Курский	-	-	-	-	-	-
Новоселицкий	-	-	-	8,4	-	-
Петровский	-	-	-	-	-	6,4
Советский	-	-	-	-	-	3,2
Степновский	-	-	-	-	-	0,8
Андроповский	-	-	-	-	-	52,3
Грачевский	-	-	-	-	40,9	14,3
Изобильненский	-	-	-	-	3,7	7,8
Кочубеевский	-	-	100,0	-	-	-
Красногвардейский	-	-	-	-	30,5	-
Новоалександровский	-	-	-	-	0,9	0,4
Труновский	-	-	-	-	-	-
Шпаковский	-	-	-	-	-	33,1
Георгиевский	-	-	100,0	100,0	9,8	6,8
Кировский	-	-	21,8	-	6,8	13,2
Предгорный	-	-	-	-	-	6,5
город Ставрополь	-	-	-	-	-	-
город-курорт Ессентуки	-	-	-	-	-	-
город-курорт Железноводск	-	-	100,0	-	-	100,0
город-курорт Кисловодск	-	-	-	-	-	-
город Лермонтов	-	-	-	-	-	-
Минераловодский	-	-	-	-	-	-
город Невинномысск	-	-	-	-	-	-
город-курорт Пятигорск	-	-	-	-	-	-

в процентах от площади посевов

имевшие посевную площадь, гектаров:

1000,1 - 1500	1500,1 - 2000	2000,1 - 3000	3000,1 - 4000	4000,1 - 6000	6000,1 - 10000	свыше 10000	всего
9,9	9,6	8,0	8,4	4,4	8,6	9,1	8,4
6,1	-	-	-	-	2,0	6,8	5,2
2,2	-	-	-	-	0,1	13,8	6,0
10,3	7,2	2,8	-	17,1	37,2	0,6	19,2
0,8	4,4	-	-	-	2,0	23,0	9,3
-	-	-	-	1,8	-	7,5	5,6
-	-	1,6	-	1,4	1,2	9,4	6,3
-	-	-	-	-	16,5	2,5	5,7
38,1	0,3	1,3	9,2	3,2	3,8	2,0	4,3
3,2	3,9	-	39,1	1,9	13,9	5,2	7,2
0,8	-	0,9	26,7	16,0	14,2	-	9,0
-	31,2	54,3	20,6	-	8,2	24,0	16,9
28,6	-	-	0,5	1,3	5,4	3,1	3,2
-	-	-	-	24,4	1,3	5,7	5,9
-	-	26,4	-	-	3,8	29,3	14,4
-	-	-	-	22,8	12,0	1,5	8,7
10,0	-	-	-	11,3	0,8	5,4	6,1
4,5	48,3	-	-	-	6,4	-	6,7
-	36,8	-	-	0,2	57,1	45,7	36,3
-	-	1,6	-	6,6	-	0,7	1,4
5,5	-	-	24,2	0,8	17,1	7,9	9,2
7,7	-	-	-	-	1,2	13,3	8,7
53,8	-	-	4,3	5,7	12,5	16,0	12,2
-	13,3	-	-	-	2,0	7,7	2,7
2,4	9,2	13,7	2,1	1,6	-	-	5,2
49,9	-	23,6	3,9	2,2	1,9	-	6,6
-	-	-	-	-	-	12,2	12,2
-	-	-	-	-	-	-	-
-	-	-	-	-	-	-	100,0
-	-	-	-	-	-	-	-
-	-	-	-	-	-	-	-
-	-	-	-	2,2	4,3	-	2,7
-	-	-	-	-	-	-	-
-	-	-	-	-	-	-	-

194. ГРУППИРОВКА СЕЛЬСКОХОЗЯЙСТВЕННЫХ ОРГАНИЗАЦИЙ ПО РАЗМЕРУ

	Число организаций,					
	Сельскохозяйственные организации, имевшие посевную					
	до 30,1	30,1 - 50	50,1 - 100	100,1 - 200	200,1 - 300	300,1 - 600
Всего по краю	17	16	34	52	36	81
Апанасенковский	-	-	1	1	1	-
Арзгирский	-	-	-	-	-	3
Левокумский	1	-	1	2	2	3
Нефтекумский	-	1	1	3	-	1
Туркменский	-	2	1	-	-	1
Александровский	1	1	1	1	1	3
Благодарненский	-	-	1	-	4	2
Буденновский	-	-	-	5	3	12
Ипатовский	-	-	1	2	-	-
Курский	-	-	3	6	2	4
Новоселицкий	1	-	2	2	-	2
Петровский	-	-	3	1	1	2
Советский	2	1	-	-	-	2
Степновский	-	-	1	-	-	-
Андроповский	1	-	1	1	1	3
Грачевский	-	1	1	1	1	4
Изобильненский	-	2	3	8	2	4
Кочубеевский	-	-	1	1	1	-
Красногвардейский	-	-	-	1	1	1
Новоалександровский	2	2	2	4	4	5
Труновский	1	-	-	-	-	2
Шпаковский	-	2	2	1	1	3
Георгиевский	1	1	-	3	2	3
Кировский	4	2	5	4	7	11
Предгорный	2	1	2	3	1	7
город Ставрополь	-	-	-	-	-	-
город-курорт Ессентуки	-	-	-	-	1	-
город-курорт Железноводск	-	-	1	-	-	1
город-курорт Кисловодск	-	-	-	-	-	-
город Лермонтов	-	-	-	-	-	-
Минераловодский	1	-	-	2	-	2
город Невинномысск	-	-	-	-	-	-
город-курорт Пятигорск	-	-	-	-	-	-

ПОСЕВНОЙ ПЛОЩАДИ ЗЕРНОВЫХ И ЗЕРНОБОБОВЫХ КУЛЬТУР ПОД УРОЖАЙ 2016 Г.

единиц площадь зерновых и зернобобовых культур, гектаров:							Организации, не имевшие посевной площади	Итого
600,1 - 1000	1000,1 - 1500	1500,1 - 2000	2000,1 - 3000	3000,1 - 4000	свыше 4000	всего		
54	48	29	35	26	171	599	120	719
-	1	-	1	-	10	15	-	15
3	2	2	-	1	8	19	2	21
3	2	1	2	1	6	24	9	33
1	2	3	-	-	2	14	11	25
-	-	2	-	1	4	11	-	11
2	2	4	1	-	6	23	4	27
3	-	-	-	-	5	15	2	17
5	3	2	1	2	11	44	2	46
1	2	2	1	2	10	21	1	22
1	5	2	2	3	4	32	3	35
4	2	-	3	-	9	25	1	26
2	-	-	2	2	10	23	2	25
1	2	-	-	1	8	17	1	18
3	1	-	1	-	4	10	1	11
-	4	1	2	-	6	20	2	22
1	1	-	1	-	5	16	1	17
5	1	2	-	2	8	37	10	47
-	2	-	3	2	5	15	10	25
-	1	-	2	1	5	12	2	14
5	1	1	3	2	8	39	3	42
2	2	-	2	-	6	15	-	15
2	1	1	1	3	4	21	8	29
2	2	-	1	-	14	29	3	32
5	6	2	3	1	3	53	4	57
3	2	4	2	1	3	31	17	48
-	-	-	-	-	1	1	1	2
-	-	-	-	-	-	1	3	4
-	-	-	-	-	-	2	-	2
-	-	-	-	-	-	-	8	8
-	-	-	-	-	-	-	-	-
-	1	-	1	1	6	14	5	19
-	-	-	-	-	-	-	2	2
-	-	-	-	-	-	-	2	2

	в процентах от общего					
	Сельскохозяйственные организации, имевшие посевную					
	до 30,1	30,1 - 50	50,1 - 100	100,1 - 200	200,1 - 300	300,1 - 600
Всего по краю	2,4	2,2	4,7	7,2	5,0	11,3
Апанасенковский	-	-	6,7	6,7	6,7	-
Арзгирский	-	-	-	-	-	14,3
Левокумский	3,0	-	3,0	6,1	6,1	9,1
Нефтекумский	-	4,0	4,0	12,0	-	4,0
Туркменский	-	18,2	9,1	-	-	9,1
Александровский	3,7	3,7	3,7	3,7	3,7	11,1
Благодарненский	-	-	5,9	-	23,5	11,8
Буденновский	-	-	-	10,9	6,5	26,1
Ипатовский	-	-	4,5	9,1	-	-
Курский	-	-	8,6	17,1	5,7	11,4
Новоселицкий	3,8	-	7,7	7,7	-	7,7
Петровский	-	-	12,0	4,0	4,0	8,0
Советский	11,1	5,6	-	-	-	11,1
Степновский	-	-	9,1	-	-	-
Андроповский	4,5	-	4,5	4,5	4,5	13,6
Грачевский	-	5,9	5,9	5,9	5,9	23,5
Изобильненский	-	4,3	6,4	17,0	4,3	8,5
Кочубеевский	-	-	4,0	4,0	4,0	-
Красногвардейский	-	-	-	7,1	7,1	7,1
Новоалександровский	4,8	4,8	4,8	9,5	9,5	11,9
Труновский	6,7	-	-	-	-	13,3
Шпаковский	-	6,9	6,9	3,4	3,4	10,3
Георгиевский	3,3	3,3	-	6,7	3,3	10,0
Кировский	7,0	3,5	8,8	7,0	12,3	19,3
Предгорный	4,2	2,1	4,2	6,3	2,1	14,6
город Ставрополь	-	-	-	-	-	-
город-курорт Ессентуки	-	-	-	-	25,0	-
город-курорт Железноводск	-	-	50,0	-	-	50,0
город-курорт Кисловодск	-	-	-	-	-	-
город Лермонтов	-	-	-	-	-	-
Минераловодский	5,3	-	-	10,5	-	10,5
город Невинномысск	-	-	-	-	-	-
город-курорт Пятигорск	-	-	-	-	-	-

числа организаций							Организации, не имевшие посевной площади	Итого
площадь зерновых и зернобобовых культур, гектаров:								
600,1 - 1000	1000,1 - 1500	1500,1 - 2000	2000,1 - 3000	3000,1 - 4000	свыше 4000	всего		
7,5	6,7	4,0	4,9	3,6	23,8	83,3	16,7	100
-	6,7	-	6,7	-	66,7	100,0	-	100
14,3	9,5	9,5	-	4,8	38,1	90,5	9,5	100
9,1	6,1	3,0	6,1	3,0	18,2	72,7	27,3	100
4,0	8,0	12,0	-	-	8,0	56,0	44,0	100
-	-	18,2	-	9,1	36,4	100,0	-	100
7,4	7,4	14,8	3,7	-	22,2	85,2	14,8	100
17,6	-	-	-	-	29,4	88,2	11,8	100
10,9	6,5	4,3	2,2	4,3	23,9	95,7	4,3	100
4,5	9,1	9,1	4,5	9,1	45,5	95,5	4,5	100
2,9	14,3	5,7	5,7	8,6	11,4	91,4	8,6	100
15,4	7,7	-	11,5	-	34,6	96,2	3,8	100
8,0	-	-	8,0	8,0	40,0	92,0	8,0	100
5,6	11,1	-	-	5,6	44,4	94,4	5,6	100
27,3	9,1	-	9,1	-	36,4	90,9	9,1	100
-	18,2	4,5	9,1	-	27,3	90,9	9,1	100
5,9	5,9	-	5,9	-	29,4	94,1	5,9	100
10,6	2,1	4,3	-	4,3	17,0	78,7	21,3	100
-	8,0	-	12,0	8,0	20,0	60,0	40,0	100
-	7,1	-	14,3	7,1	35,7	85,7	14,3	100
11,9	2,4	2,4	7,1	4,8	19,0	92,9	7,1	100
13,3	13,3	-	13,3	-	40,0	100,0	-	100
6,9	3,4	3,4	3,4	10,3	13,8	72,4	27,6	100
6,7	6,7	-	3,3	-	46,7	90,0	10,0	100
8,8	10,5	3,5	5,3	1,8	5,3	93,0	7,0	100
6,3	4,2	8,3	4,2	2,1	6,3	64,6	35,4	100
-	-	-	-	-	50,0	50,0	50,0	100
-	-	-	-	-	-	25,0	75,0	100
-	-	-	-	-	-	100,0	-	100
-	-	-	-	-	-	-	100,0	100
-	-	-	-	-	-	-	-	100
-	5,3	-	5,3	5,3	31,6	73,7	26,3	100
-	-	-	-	-	-	-	100,0	100
-	-	-	-	-	-	-	100,0	100

	в процентах от числа организаций,				
	Сельскохозяйственные организации, имевшие посевную				
	до 30,1	30,1 - 50	50,1 - 100	100,1 - 200	200,1 - 300
Всего по краю	2,8	2,7	5,7	8,7	6,0
Апанасенковский	-	-	6,7	6,7	6,7
Арзгирский	-	-	-	-	-
Левокумский	4,2	-	4,2	8,3	8,3
Нефтекумский	-	7,1	7,1	21,4	-
Туркменский	-	18,2	9,1	-	-
Александровский	4,3	4,3	4,3	4,3	4,3
Благодарненский	-	-	6,7	-	26,7
Буденновский	-	-	-	11,4	6,8
Ипатовский	-	-	4,8	9,5	-
Курский	-	-	9,4	18,8	6,3
Новоселицкий	4,0	-	8,0	8,0	-
Петровский	-	-	13,0	4,3	4,3
Советский	11,8	5,9	-	-	-
Степновский	-	-	10,0	-	-
Андроповский	5,0	-	5,0	5,0	5,0
Грачевский	-	6,3	6,3	6,3	6,3
Изобильненский	-	5,4	8,1	21,6	5,4
Кочубеевский	-	-	6,7	6,7	6,7
Красногвардейский	-	-	-	8,3	8,3
Новоалександровский	5,1	5,1	5,1	10,3	10,3
Труновский	6,7	-	-	-	-
Шпаковский	-	9,5	9,5	4,8	4,8
Георгиевский	3,7	3,7	-	7,4	3,7
Кировский	7,5	3,8	9,4	7,5	13,2
Предгорный	6,5	3,2	6,5	9,7	3,2
город Ставрополь	-	-	-	-	-
город-курорт Ессентуки	-	-	-	-	100,0
город-курорт Железноводск	-	-	50,0	-	-
город-курорт Кисловодск	-	-	-	-	-
город Лермонтов	-	-	-	-	-
Минераловодский	7,1	-	-	14,3	-
город Невинномысск	-	-	-	-	-
город-курорт Пятигорск	-	-	-	-	-

имеющих посевную площадь

площадь зерновых и зернобобовых культур, гектаров:

300,1 - 600	600,1 - 1000	1000,1 - 1500	1500,1 - 2000	2000,1 - 3000	3000,1 - 4000	свыше 4000	всего
13,5	9,0	8,0	4,8	5,8	4,3	28,5	100
-	-	6,7	-	6,7	-	66,7	100
15,8	15,8	10,5	10,5	-	5,3	42,1	100
12,5	12,5	8,3	4,2	8,3	4,2	25,0	100
7,1	7,1	14,3	21,4	-	-	14,3	100
9,1	-	-	18,2	-	9,1	36,4	100
13,0	8,7	8,7	17,4	4,3	-	26,1	100
13,3	20,0	-	-	-	-	33,3	100
27,3	11,4	6,8	4,5	2,3	4,5	25,0	100
-	4,8	9,5	9,5	4,8	9,5	47,6	100
12,5	3,1	15,6	6,3	6,3	9,4	12,5	100
8,0	16,0	8,0	-	12,0	-	36,0	100
8,7	8,7	-	-	8,7	8,7	43,5	100
11,8	5,9	11,8	-	-	5,9	47,1	100
-	30,0	10,0	-	10,0	-	40,0	100
15,0	-	20,0	5,0	10,0	-	30,0	100
25,0	6,3	6,3	-	6,3	-	31,3	100
10,8	13,5	2,7	5,4	-	5,4	21,6	100
-	-	13,3	-	20,0	13,3	33,3	100
8,3	-	8,3	-	16,7	8,3	41,7	100
12,8	12,8	2,6	2,6	7,7	5,1	20,5	100
13,3	13,3	13,3	-	13,3	-	40,0	100
14,3	9,5	4,8	4,8	4,8	14,3	19,0	100
11,1	7,4	7,4	-	3,7	-	51,9	100
20,8	9,4	11,3	3,8	5,7	1,9	5,7	100
22,6	9,7	6,5	12,9	6,5	3,2	9,7	100
-	-	-	-	-	-	100,0	100
-	-	-	-	-	-	-	100
50,0	-	-	-	-	-	-	100
-	-	-	-	-	-	-	100
-	-	-	-	-	-	-	100
14,3	-	7,1	-	7,1	7,1	42,9	100
-	-	-	-	-	-	-	100
-	-	-	-	-	-	-	100

	Посевная площадь зерновых				
	Сельскохозяйственные организации, имевшие посевную				
	до 30,1	30,1 - 50	50,1 - 100	100,1 - 200	200,1 - 300
Всего по краю	315,6	644,9	2519,9	8202,4	8999,2
Апанасенковский	-	-	54,0	163,0	273,0
Арзгирский	-	-	-	-	-
Левокумский	11,4	-	96,0	281,0	570,0
Нефтекумский	-	39,0	80,0	485,0	-
Туркменский	-	92,0	80,0	-	-
Александровский	30,0	33,5	60,0	151,0	202,0
Благодарненский	-	-	54,5	-	1042,0
Буденновский	-	-	-	757,0	793,5
Ипатовский	-	-	60,0	342,0	-
Курский	-	-	214,1	863,4	520,0
Новоселицкий	27,0	-	122,6	353,0	-
Петровский	-	-	250,5	130,0	255,0
Советский	36,3	47,0	-	-	-
Степновский	-	-	100,0	-	-
Андроповский	19,0	-	65,0	150,0	300,0
Грачевский	-	30,4	68,0	170,0	260,0
Изобильненский	-	81,0	216,0	1339,1	553,0
Кочубеевский	-	-	52,2	197,2	245,0
Красногвардейский	-	-	-	180,0	219,0
Новоалександровский	38,7	76,0	150,0	707,2	871,0
Труновский	27,2	-	-	-	-
Шпаковский	-	73,0	144,0	170,0	250,0
Георгиевский	20,0	47,0	-	426,0	412,3
Кировский	53,0	82,0	423,0	613,7	1735,4
Предгорный	48,0	44,0	130,0	393,8	288,0
город Ставрополь	-	-	-	-	-
город-курорт Ессентуки	-	-	-	-	210,0
город-курорт Железноводск	-	-	100,0	-	-
город-курорт Кисловодск	-	-	-	-	-
город Лермонтов	-	-	-	-	-
Минераловодский	5,0	-	-	330,0	-
город Невинномысск	-	-	-	-	-
город-курорт Пятигорск	-	-	-	-	-

и зернобобовых культур, гектаров

площадь зерновых и зернобобовых культур, гектаров:

300,1 - 600	600,1 - 1000	1000,1 - 1500	1500,1 - 2000	2000,1 - 3000	3000,1 - 4000	свыше 4000	всего
35472,6	44090,1	59391,4	50574,4	87312,6	89995,6	1472700,1	1860218,8
-	-	1500,0	-	2357,0	-	88783,1	93130,1
1320,0	2440,5	2402,7	3260,0	-	3700,0	65549,8	78673,0
1530,0	2594,0	2323,0	1587,0	4981,0	3550,0	44758,0	62281,4
350,0	1000,0	2722,0	5220,0	-	-	16156,0	26052,0
382,0	-	-	3641,0	-	3391,0	36272,0	43858,0
1393,0	1614,0	2764,0	6856,3	2045,0	-	66767,0	81915,8
820,0	2160,0	-	-	-	-	51383,0	55459,5
5376,9	4307,0	3707,0	3406,0	2830,0	7079,8	80561,0	108818,2
-	1000,0	2233,0	3736,2	2780,0	6125,4	114096,0	130372,6
1915,0	950,0	6611,0	3652,0	4364,2	10416,4	29300,0	58806,1
844,0	3492,2	2275,0	-	7900,4	-	72437,3	87451,5
751,0	1571,8	-	-	5182,0	6617,0	76538,0	91295,3
847,0	900,0	2477,0	-	-	3539,0	81088,0	88934,3
-	2502,6	1283,0	-	2200,0	-	29828,0	35913,6
1490,0	-	5088,0	1600,0	5175,0	-	44184,3	58071,3
1814,2	676,0	1000,5	-	2987,0	-	40286,0	47292,1
2001,0	3453,0	1012,0	3413,0	-	6398,0	46766,0	65232,1
-	-	2561,0	-	6600,0	7397,0	39348,0	56400,4
340,0	-	1280,0	-	4426,0	3708,0	63893,0	74046,0
1980,5	4088,0	1200,0	1607,3	7710,0	7263,0	107262,5	132954,2
669,2	1467,5	2557,0	-	5011,0	-	58855,1	68587,0
1322,0	1560,0	1133,0	1655,0	2809,0	10672,0	27920,0	47708,0
1024,0	1465,0	2734,0	-	2044,0	-	84739,7	92912,0
4713,3	4116,6	6956,2	3701,4	7782,0	3003,0	13881,0	47060,6
3170,5	2731,9	2540,0	7239,2	5735,0	3324,0	20123,0	45767,4
-	-	-	-	-	-	31923,3	31923,3
-	-	-	-	-	-	-	210,0
574,0	-	-	-	-	-	-	674,0
-	-	-	-	-	-	-	-
-	-	-	-	-	-	-	-
845,0	-	1032,0	-	2394,0	3812,0	40001,0	48419,0
-	-	-	-	-	-	-	-
-	-	-	-	-	-	-	-

	в процентах от общей посевной				
	Сельскохозяйственные организации, имевшие посевную				
	до 30,1	30,1 - 50	50,1 - 100	100,1 - 200	200,1 - 300
Всего по краю	0,0	0,0	0,1	0,4	0,5
Апанасенковский	-	-	0,1	0,2	0,3
Арзгирский	-	-	-	-	-
Левокумский	0,0	-	0,2	0,5	0,9
Нефтекумский	-	0,1	0,3	1,9	-
Туркменский	-	0,2	0,2	-	-
Александровский	0,0	0,0	0,1	0,2	0,2
Благодарненский	-	-	0,1	-	1,9
Буденновский	-	-	-	0,7	0,7
Ипатовский	-	-	0,0	0,3	-
Курский	-	-	0,4	1,5	0,9
Новоселицкий	0,0	-	0,1	0,4	-
Петровский	-	-	0,3	0,1	0,3
Советский	0,0	0,1	-	-	-
Степновский	-	-	0,3	-	-
Андроповский	0,0	-	0,1	0,3	0,5
Грачевский	-	0,1	0,1	0,4	0,5
Изобильненский	-	0,1	0,3	2,1	0,8
Кочубеевский	-	-	0,1	0,3	0,4
Красногвардейский	-	-	-	0,2	0,3
Новоалександровский	0,0	0,1	0,1	0,5	0,7
Труновский	0,0	-	-	-	-
Шпаковский	-	0,2	0,3	0,4	0,5
Георгиевский	0,0	0,1	-	0,5	0,4
Кировский	0,1	0,2	0,9	1,3	3,7
Предгорный	0,1	0,1	0,3	0,9	0,6
город Ставрополь	-	-	-	-	-
город-курорт Ессентуки	-	-	-	-	100,0
город-курорт Железноводск	-	-	14,8	-	-
город-курорт Кисловодск	-	-	-	-	-
город Лермонтов	-	-	-	-	-
Минераловодский	0,0	-	-	0,7	-
город Невинномысск	-	-	-	-	-
город-курорт Пятигорск	-	-	-	-	-

площади зерновых и зернобобовых культур

площадь зерновых и зернобобовых культур, гектаров:

300,1 - 600	600,1 - 1000	1000,1 - 1500	1500,1 - 2000	2000,1 - 3000	3000,1 - 4000	свыше 4000	всего
1,9	2,4	3,2	2,7	4,7	4,8	79,2	100
-	-	1,6	-	2,5	-	95,3	100
1,7	3,1	3,1	4,1	-	4,7	83,3	100
2,5	4,2	3,7	2,5	8,0	5,7	71,9	100
1,3	3,8	10,4	20,0	-	-	62,0	100
0,9	-	-	8,3	-	7,7	82,7	100
1,7	2,0	3,4	8,4	2,5	-	81,5	100
1,5	3,9	-	-	-	-	92,6	100
4,9	4,0	3,4	3,1	2,6	6,5	74,0	100
-	0,8	1,7	2,9	2,1	4,7	87,5	100
3,3	1,6	11,2	6,2	7,4	17,7	49,8	100
1,0	4,0	2,6	-	9,0	-	82,8	100
0,8	1,7	-	-	5,7	7,2	83,8	100
1,0	1,0	2,8	-	-	4,0	91,2	100
-	7,0	3,6	-	6,1	-	83,1	100
2,6	-	8,8	2,8	8,9	-	76,1	100
3,8	1,4	2,1	-	6,3	-	85,2	100
3,1	5,3	1,6	5,2	-	9,8	71,7	100
-	-	4,5	-	11,7	13,1	69,8	100
0,5	-	1,7	-	6,0	5,0	86,3	100
1,5	3,1	0,9	1,2	5,8	5,5	80,7	100
1,0	2,1	3,7	-	7,3	-	85,8	100
2,8	3,3	2,4	3,5	5,9	22,4	58,5	100
1,1	1,6	2,9	-	2,2	-	91,2	100
10,0	8,7	14,8	7,9	16,5	6,4	29,5	100
6,9	6,0	5,5	15,8	12,5	7,3	44,0	100
-	-	-	-	-	-	100,0	100
-	-	-	-	-	-	-	100
85,2	-	-	-	-	-	-	100
-	-	-	-	-	-	-	100
-	-	-	-	-	-	-	100
1,7	-	2,1	-	4,9	7,9	82,6	100
-	-	-	-	-	-	-	100
-	-	-	-	-	-	-	100

	в среднем					
	Сельскохозяйственные организации, имевшие посевную					
	до 30,1	30,1 - 50	50,1 - 100	100,1 - 200	200,1 - 300	300,1 - 600
Всего по краю	18,6	40,3	74,1	157,7	250,0	437,9
Апанасенковский	-	-	54,0	163,0	273,0	-
Арзгирский	-	-	-	-	-	440,0
Левокумский	11,4	-	96,0	140,5	285,0	510,0
Нефтекумский	-	39,0	80,0	161,7	-	350,0
Туркменский	-	46,0	80,0	-	-	382,0
Александровский	30,0	33,5	60,0	151,0	202,0	464,3
Благодарненский	-	-	54,5	-	260,5	410,0
Буденновский	-	-	-	151,4	264,5	448,1
Ипатовский	-	-	60,0	171,0	-	-
Курский	-	-	71,4	143,9	260,0	478,8
Новоселицкий	27,0	-	61,3	176,5	-	422,0
Петровский	-	-	83,5	130,0	255,0	375,5
Советский	18,2	47,0	-	-	-	423,5
Степновский	-	-	100,0	-	-	-
Андроповский	19,0	-	65,0	150,0	300,0	496,7
Грачевский	-	30,4	68,0	170,0	260,0	453,6
Изобильненский	-	40,5	72,0	167,4	276,5	500,3
Кочубеевский	-	-	52,2	197,2	245,0	-
Красногвардейский	-	-	-	180,0	219,0	340,0
Новоалександровский	19,4	38,0	75,0	176,8	217,8	396,1
Труновский	27,2	-	-	-	-	334,6
Шпаковский	-	36,5	72,0	170,0	250,0	440,7
Георгиевский	20,0	47,0	-	142,0	206,2	341,3
Кировский	13,3	41,0	84,6	153,4	247,9	428,5
Предгорный	24,0	44,0	65,0	131,3	288,0	452,9
город Ставрополь	-	-	-	-	-	-
город-курорт Ессентуки	-	-	-	-	210,0	-
город-курорт Железноводск	-	-	100,0	-	-	574,0
город-курорт Кисловодск	-	-	-	-	-	-
город Лермонтов	-	-	-	-	-	-
Минераловодский	5,0	-	-	165,0	-	422,5
город Невинномысск	-	-	-	-	-	-
город-курорт Пятигорск	-	-	-	-	-	-

на одну организацию, гектаров

площадь зерновых и зернобобовых культур, гектаров:

600,1 - 1000	1000,1 - 1500	1500,1 - 2000	2000,1 - 3000	3000,1 - 4000	свыше 4000	всего
816,5	1237,3	1743,9	2494,6	3461,4	8612,3	3105,5
-	1500,0	-	2357,0	-	8878,3	6208,7
813,5	1201,4	1630,0	-	3700,0	8193,7	4140,7
864,7	1161,5	1587,0	2490,5	3550,0	7459,7	2595,1
1000,0	1361,0	1740,0	-	-	8078,0	1860,9
-	-	1820,5	-	3391,0	9068,0	3987,1
807,0	1382,0	1714,1	2045,0	-	11127,8	3561,6
720,0	-	-	-	-	10276,6	3697,3
861,4	1235,7	1703,0	2830,0	3539,9	7323,7	2473,1
1000,0	1116,5	1868,1	2780,0	3062,7	11409,6	6208,2
950,0	1322,2	1826,0	2182,1	3472,1	7325,0	1837,7
873,1	1137,5	-	2633,5	-	8048,6	3498,1
785,9	-	-	2591,0	3308,5	7653,8	3969,4
900,0	1238,5	-	-	3539,0	10136,0	5231,4
834,2	1283,0	-	2200,0	-	7457,0	3591,4
-	1272,0	1600,0	2587,5	-	7364,1	2903,6
676,0	1000,5	-	2987,0	-	8057,2	2955,8
690,6	1012,0	1706,5	-	3199,0	5845,8	1763,0
-	1280,5	-	2200,0	3698,5	7869,6	3760,0
-	1280,0	-	2213,0	3708,0	12778,6	6170,5
817,6	1200,0	1607,3	2570,0	3631,5	13407,8	3409,1
733,8	1278,5	-	2505,5	-	9809,2	4572,5
780,0	1133,0	1655,0	2809,0	3557,3	6980,0	2271,8
732,5	1367,0	-	2044,0	-	6052,8	3203,9
823,3	1159,4	1850,7	2594,0	3003,0	4627,0	887,9
910,6	1270,0	1809,8	2867,5	3324,0	6707,7	1476,4
-	-	-	-	-	31923,3	31923,3
-	-	-	-	-	-	210,0
-	-	-	-	-	-	337,0
-	-	-	-	-	-	-
-	-	-	-	-	-	-
-	1032,0	-	2394,0	3812,0	6666,8	3458,5
-	-	-	-	-	-	-
-	-	-	-	-	-	-

	Засеяно элитными семенами,					
	Сельскохозяйственные организации, имевшие посевную					
	до 30,1	30,1 - 50	50,1 - 100	100,1 - 200	200,1 - 300	300,1 - 600
Всего по краю	12,0	-	7,0	10,4	2,7	10,3
Апанасенковский	-	-	-	-	-	-
Арзгирский	-	-	-	-	-	1,7
Левокумский	-	-	26,0	-	-	-
Нефтекумский	-	-	-	-	-	-
Туркменский	-	-	-	-	-	-
Александровский	-	-	-	-	5,0	12,2
Благодарненский	-	-	-	-	4,8	-
Буденновский	-	-	-	23,5	2,8	7,5
Ипатовский	-	-	-	54,7	-	-
Курский	-	-	-	-	-	-
Новоселицкий	-	-	-	8,5	-	-
Петровский	-	-	-	-	-	13,3
Советский	-	-	-	-	-	5,9
Степновский	-	-	-	-	-	-
Андроповский	-	-	-	-	-	30,9
Грачевский	-	-	-	-	-	24,8
Изобильненский	-	-	-	11,4	-	3,5
Кочубеевский	-	-	100,0	-	-	-
Красногвардейский	-	-	-	87,2	-	-
Новоалександровский	-	-	-	4,0	-	-
Труновский	-	-	-	-	-	-
Шпаковский	-	-	-	-	-	65,5
Георгиевский	-	-	-	53,1	-	6,9
Кировский	18,9	-	-	-	9,3	8,6
Предгорный	-	-	-	-	-	-
город Ставрополь	-	-	-	-	-	-
город-курорт Ессентуки	-	-	-	-	-	-
город-курорт Железноводск	-	-	100,0	-	-	100,0
город-курорт Кисловодск	-	-	-	-	-	-
город Лермонтов	-	-	-	-	-	-
Минераловодский	-	-	-	-	-	-
город Невинномысск	-	-	-	-	-	-
город-курорт Пятигорск	-	-	-	-	-	-

в процентах от площади посевов

площадь зерновых и зернобобовых культур, гектаров:

600,1 - 1000	1000,1 - 1500	1500,1 - 2000	2000,1 - 3000	3000,1 - 4000	свыше 4000	всего
5,5	10,0	10,8	6,1	12,5	8,7	8,7
-	6,1	-	-	-	6,8	6,5
2,2	3,1	-	-	-	7,4	6,4
3,1	10,3	7,2	2,8	-	27,3	20,6
2,0	6,0	-	-	-	15,8	10,5
-	-	-	-	-	8,2	6,8
3,3	-	2,1	-	-	4,7	4,3
3,2	-	-	-	-	6,5	6,2
2,3	34,0	-	2,5	9,0	3,5	5,0
-	1,9	3,5	6,7	43,1	5,0	6,8
-	0,6	54,4	-	41,1	-	10,7
-	21,1	-	36,4	-	14,7	16,0
1,4	-	-	-	5,0	4,1	3,9
-	-	-	-	2,1	5,5	5,1
0,8	-	-	26,4	-	17,9	16,5
-	-	-	-	-	6,7	5,9
52,5	10,0	-	-	-	5,8	6,9
1,0	6,9	41,7	-	-	2,5	4,5
-	40,1	-	-	36,5	47,8	40,1
-	-	-	0,9	-	1,4	1,5
1,0	11,1	-	13,6	1,7	14,0	12,4
2,4	3,7	-	-	-	14,2	12,4
59,6	-	-	-	3,8	13,0	12,3
-	9,1	-	-	-	1,7	2,1
11,0	6,8	7,6	3,4	1,5	1,3	4,8
5,9	54,8	19,1	1,5	-	1,4	7,2
-	-	-	-	-	10,8	10,8
-	-	-	-	-	-	-
-	-	-	-	-	-	100,0
-	-	-	-	-	-	-
-	-	-	-	-	-	-
-	-	-	-	-	4,0	3,3
-	-	-	-	-	-	-
-	-	-	-	-	-	-

195. ГРУППИРОВКА СЕЛЬСКОХОЗЯЙСТВЕННЫХ ОРГАНИЗАЦИЙ ПО РАЗМЕРУ

	Число организаций,					
	Сельскохозяйственные организации, имевшие посевную					
	до 50,1	50,1 - 100	100,1 - 150	150,1 - 200	200,1 - 300	300,1 - 450
Всего по краю	29	37	21	22	25	23
Апанасенковский	-	1	-	-	-	1
Арзгирский	-	-	-	-	-	-
Левокумский	-	-	-	-	-	-
Нефтекумский	-	-	-	-	-	-
Туркменский	-	-	-	-	-	-
Александровский	-	-	1	-	1	1
Благодарненский	-	1	-	-	-	1
Буденновский	-	1	-	-	1	1
Ипатовский	1	-	-	2	-	2
Курский	1	1	-	-	-	-
Новоселицкий	-	1	-	-	1	-
Петровский	-	-	1	1	2	3
Советский	1	3	-	-	-	-
Степновский	-	-	-	1	-	-
Андроповский	1	1	2	-	-	2
Грачевский	-	3	-	1	-	1
Изобильненский	8	4	3	3	2	1
Кочубеевский	1	-	1	1	3	-
Красногвардейский	1	-	-	-	3	2
Новоалександровский	2	5	1	2	1	2
Труновский	-	-	-	1	1	-
Шпаковский	3	2	-	-	3	-
Георгиевский	1	1	2	1	-	2
Кировский	6	10	4	7	4	1
Предгорный	2	3	5	-	2	3
город Ставрополь	-	-	-	-	-	-
город-курорт Ессентуки	-	-	-	-	-	-
город-курорт Железноводск	-	-	-	1	-	-
город-курорт Кисловодск	-	-	-	-	-	-
город Лермонтов	-	-	-	-	-	-
Минераловодский	1	-	1	1	1	-
город Невинномысск	-	-	-	-	-	-
город-курорт Пятигорск	-	-	-	-	-	-

ПОСЕВНОЙ ПЛОЩАДИ ПОДСОЛНЕЧНИКА НА ЗЕРНО ПОД УРОЖАЙ 2016 Г.

единиц						Организации, не имевшие посевной площади	Итого
площадь подсолнечника на зерно, гектаров:							
450,1 - 650	650,1 - 1000	1000,1 - 1500	1500,1 - 2000	свыше 2000	всего		
27	34	41	19	18	296	423	719
-	-	-	-	-	2	13	15
-	1	-	-	-	1	20	21
-	-	-	-	-	-	33	33
-	-	1	-	-	1	24	25
1	1	-	-	-	2	9	11
3	-	2	2	1	11	16	27
-	-	1	1	-	4	13	17
3	1	1	1	-	9	37	46
-	2	1	3	1	12	10	22
2	1	1	1	1	8	27	35
1	3	3	1	-	10	16	26
3	1	-	1	2	14	11	25
1	1	4	1	2	13	5	18
-	-	1	-	-	2	9	11
1	2	2	1	1	13	9	22
2	-	-	-	1	8	9	17
-	3	4	1	-	29	18	47
2	-	3	-	1	12	13	25
-	1	1	1	2	11	3	14
2	2	4	1	1	23	19	42
-	1	1	-	3	7	8	15
1	3	-	2	-	14	15	29
2	7	5	1	-	22	10	32
3	1	2	-	-	38	19	57
-	2	2	-	-	19	29	48
-	-	-	-	1	1	1	2
-	-	-	-	-	-	4	4
-	-	-	-	-	1	1	2
-	-	-	-	-	-	8	8
-	-	-	-	-	-	-	-
-	1	2	1	1	9	10	19
-	-	-	-	-	-	2	2
-	-	-	-	-	-	2	2

	в процентах от общего					
	Сельскохозяйственные организации, имевшие посевную					
	до 50,1	50,1 - 100	100,1 - 150	150,1 - 200	200,1 - 300	300,1 - 450
Всего по краю	4,0	5,1	2,9	3,1	3,5	3,2
Апанасенковский	-	6,7	-	-	-	6,7
Арзгирский	-	-	-	-	-	-
Левокумский	-	-	-	-	-	-
Нефтекумский	-	-	-	-	-	-
Туркменский	-	-	-	-	-	-
Александровский	-	-	3,7	-	3,7	3,7
Благодарненский	-	5,9	-	-	-	5,9
Буденновский	-	2,2	-	-	2,2	2,2
Ипатовский	4,5	-	-	9,1	-	9,1
Курский	2,9	2,9	-	-	-	-
Новоселицкий	-	3,8	-	-	3,8	-
Петровский	-	-	4,0	4,0	8,0	12,0
Советский	5,6	16,7	-	-	-	-
Степновский	-	-	-	9,1	-	-
Андроповский	4,5	4,5	9,1	-	-	9,1
Грачевский	-	17,6	-	5,9	-	5,9
Изобильненский	17,0	8,5	6,4	6,4	4,3	2,1
Кочубеевский	4,0	-	4,0	4,0	12,0	-
Красногвардейский	7,1	-	-	-	21,4	14,3
Новоалександровский	4,8	11,9	2,4	4,8	2,4	4,8
Труновский	-	-	-	6,7	6,7	-
Шпаковский	10,3	6,9	-	-	10,3	-
Георгиевский	3,3	3,3	3,3	3,3	-	6,7
Кировский	10,5	17,5	7,0	12,3	7,0	1,8
Предгорный	4,2	6,3	10,4	-	4,2	6,3
город Ставрополь	-	-	-	-	-	-
город-курорт Ессентуки	-	-	-	-	-	-
город-курорт Железноводск	-	-	-	50,0	-	-
город-курорт Кисловодск	-	-	-	-	-	-
город Лермонтов	-	-	-	-	-	-
Минераловодский	5,3	-	5,3	5,3	5,3	-
город Невинномысск	-	-	-	-	-	-
город-курорт Пятигорск	-	-	-	-	-	-

числа организаций						Организации, не имевшие посевной площади	Итого
площадь подсолнечника на зерно, гектаров:							
450,1 - 650	650,1 - 1000	1000,1 - 1500	1500,1 - 2000	свыше 2000	всего		
3,8	4,7	5,7	2,6	2,5	41,2	58,8	100
-	-	-	-	-	13,3	86,7	100
-	4,8	-	-	-	4,8	95,2	100
-	-	-	-	-	-	100,0	100
-	-	4,0	-	-	4,0	96,0	100
9,1	9,1	-	-	-	18,2	81,8	100
11,1	-	7,4	7,4	3,7	40,7	59,3	100
-	-	5,9	5,9	-	23,5	76,5	100
6,5	2,2	2,2	2,2	-	19,6	80,4	100
-	9,1	4,5	13,6	4,5	54,5	45,5	100
5,7	2,9	2,9	2,9	2,9	22,9	77,1	100
3,8	11,5	11,5	3,8	-	38,5	61,5	100
12,0	4,0	-	4,0	8,0	56,0	44,0	100
5,6	5,6	22,2	5,6	11,1	72,2	27,8	100
-	-	9,1	-	-	18,2	81,8	100
4,5	9,1	9,1	4,5	4,5	59,1	40,9	100
11,8	-	-	-	5,9	47,1	52,9	100
-	6,4	8,5	2,1	-	61,7	38,3	100
8,0	-	12,0	-	4,0	48,0	52,0	100
-	7,1	7,1	7,1	14,3	78,6	21,4	100
4,8	4,8	9,5	2,4	2,4	54,8	45,2	100
-	6,7	6,7	-	20,0	46,7	53,3	100
3,4	10,3	-	6,9	-	48,3	51,7	100
6,7	23,3	16,7	3,3	-	70,0	30,0	100
5,3	1,8	3,5	-	-	66,7	33,3	100
-	4,2	4,2	-	-	39,6	60,4	100
-	-	-	-	50,0	50,0	50,0	100
-	-	-	-	-	-	100,0	100
-	-	-	-	-	50,0	50,0	100
-	-	-	-	-	-	100,0	100
-	-	-	-	-	-	-	100
-	5,3	10,5	5,3	5,3	47,4	52,6	100
-	-	-	-	-	-	100,0	100
-	-	-	-	-	-	100,0	100

	в процентах от числа организаций,				
	Сельскохозяйственные организации, имевшие посевную				
	до 50,1	50,1 - 100	100,1 - 150	150,1 - 200	200,1 - 300
Всего по краю	9,8	12,5	7,1	7,4	8,4
Апанасенковский	-	50,0	-	-	-
Арзгирский	-	-	-	-	-
Левокумский	-	-	-	-	-
Нефтекумский	-	-	-	-	-
Туркменский	-	-	-	-	-
Александровский	-	-	9,1	-	9,1
Благодарненский	-	25,0	-	-	-
Буденновский	-	11,1	-	-	11,1
Ипатовский	8,3	-	-	16,7	-
Курский	12,5	12,5	-	-	-
Новоселицкий	-	10,0	-	-	10,0
Петровский	-	-	7,1	7,1	14,3
Советский	7,7	23,1	-	-	-
Степновский	-	-	-	50,0	-
Андроповский	7,7	7,7	15,4	-	-
Грачевский	-	37,5	-	12,5	-
Изобильненский	27,6	13,8	10,3	10,3	6,9
Кочубеевский	8,3	-	8,3	8,3	25,0
Красногвардейский	9,1	-	-	-	27,3
Новоалександровский	8,7	21,7	4,3	8,7	4,3
Труновский	-	-	-	14,3	14,3
Шпаковский	21,4	14,3	-	-	21,4
Георгиевский	4,8	4,8	4,8	4,8	-
Кировский	15,8	26,3	10,5	18,4	10,5
Предгорный	10,5	15,8	26,3	-	10,5
город Ставрополь	-	-	-	-	-
город-курорт Ессентуки	-	-	-	-	-
город-курорт Железноводск	-	-	-	100,0	-
город-курорт Кисловодск	-	-	-	-	-
город Лермонтов	-	-	-	-	-
Минераловодский	11,1	-	11,1	11,1	11,1
город Невинномысск	-	-	-	-	-
город-курорт Пятигорск	-	-	-	-	-

имеющих посевную площадь

площадь подсолнечника на зерно, гектаров:

300,1 - 450	450,1 - 650	650,1 - 1000	1000,1 - 1500	1500,1 - 2000	свыше 2000	всего
7,8	9,1	11,5	13,9	6,4	6,1	100
50,0	-	-	-	-	-	100
-	-	100,0	-	-	-	100
-	-	-	-	-	-	100
-	-	-	100,0	-	-	100
-	50,0	50,0	-	-	-	100
9,1	27,3	-	18,2	18,2	9,1	100
25,0	-	-	25,0	25,0	-	100
11,1	33,3	11,1	11,1	11,1	-	100
16,7	-	16,7	8,3	25,0	8,3	100
-	25,0	12,5	12,5	12,5	12,5	100
-	10,0	30,0	30,0	10,0	-	100
21,4	21,4	7,1	-	7,1	14,3	100
-	7,7	7,7	30,8	7,7	15,4	100
-	-	-	50,0	-	-	100
15,4	7,7	15,4	15,4	7,7	7,7	100
12,5	25,0	-	-	-	12,5	100
3,4	-	10,3	13,8	3,4	-	100
-	16,7	-	25,0	-	8,3	100
18,2	-	9,1	9,1	9,1	18,2	100
8,7	8,7	8,7	17,4	4,3	4,3	100
-	-	14,3	14,3	-	42,9	100
-	7,1	21,4	-	14,3	-	100
9,5	9,5	33,3	23,8	4,8	-	100
2,6	7,9	2,6	5,3	-	-	100
15,8	-	10,5	10,5	-	-	100
-	-	-	-	-	100,0	100
-	-	-	-	-	-	100
-	-	-	-	-	-	100
-	-	-	-	-	-	100
-	-	-	-	-	-	100
-	-	-	-	-	-	100
-	-	11,1	22,2	11,1	11,1	100
-	-	-	-	-	-	100
-	-	-	-	-	-	100

	Посевная площадь				
	Сельскохозяйственные организации, имевшие посевную				
	до 50,1	50,1 - 100	100,1 - 150	150,1 - 200	200,1 - 300
Всего по краю	947,5	3101,1	2696,9	3932,1	6065,6
Апанасенковский	-	97,0	-	-	-
Арзгирский	-	-	-	-	-
Левокумский	-	-	-	-	-
Нефтекумский	-	-	-	-	-
Туркменский	-	-	-	-	-
Александровский	-	-	144,0	-	274,0
Благодарненский	-	100,0	-	-	-
Буденновский	-	84,0	-	-	285,0
Ипатовский	30,0	-	-	391,0	-
Курский	50,0	100,0	-	-	-
Новоселицкий	-	66,0	-	-	252,4
Петровский	-	-	103,7	200,0	470,0
Советский	50,0	266,0	-	-	-
Степновский	-	-	-	171,0	-
Андроповский	32,0	100,0	226,0	-	-
Грачевский	-	284,0	-	190,0	-
Изобильненский	217,5	355,0	357,0	529,0	451,0
Кочубеевский	50,0	-	140,0	166,0	659,0
Красногвардейский	25,0	-	-	-	715,0
Новоалександровский	65,0	351,7	129,0	323,6	246,7
Труновский	-	-	-	189,0	239,0
Шпаковский	104,0	170,0	-	-	738,0
Георгиевский	50,0	99,0	235,0	183,0	-
Кировский	174,0	788,4	481,2	1209,5	952,5
Предгорный	90,0	240,0	731,0	-	550,0
город Ставрополь	-	-	-	-	-
город-курорт Ессентуки	-	-	-	-	-
город-курорт Железноводск	-	-	-	180,0	-
город-курорт Кисловодск	-	-	-	-	-
город Лермонтов	-	-	-	-	-
Минераловодский	10,0	-	150,0	200,0	233,0
город Невинномысск	-	-	-	-	-
город-курорт Пятигорск	-	-	-	-	-

подсолнечника на зерно, гектаров

площадь подсолнечника на зерно, гектаров:

300,1 - 450	450,1 - 650	650,1 - 1000	1000,1 - 1500	1500,1 - 2000	свыше 2000	всего
8878,6	14486,0	27125,0	50361,5	32265,8	68958,6	218818,7
346,0	-	-	-	-	-	443,0
-	-	674,0	-	-	-	674,0
-	-	-	-	-	-	-
-	-	-	1180,0	-	-	1180,0
-	619,0	735,0	-	-	-	1354,0
449,0	1534,0	-	2293,0	3502,0	4900,0	13096,0
371,0	-	-	1425,0	1872,0	-	3768,0
349,0	1553,0	800,0	1475,0	1615,0	-	6161,0
833,0	-	1487,0	1263,0	4953,0	2237,0	11194,0
-	1122,0	766,0	1046,0	1700,0	3050,0	7834,0
-	489,0	2821,0	3673,0	1554,6	-	8856,0
1070,6	1441,0	958,0	-	1654,0	5947,0	11844,3
-	526,0	964,0	4987,0	1600,0	4478,0	12871,0
-	-	-	1426,0	-	-	1597,0
860,0	600,0	1437,0	2680,5	1950,0	2952,0	10837,5
325,0	1048,0	-	-	-	3649,0	5496,0
395,0	-	2501,0	4806,0	1512,0	-	11123,5
-	1183,0	-	3578,0	-	2300,0	8076,0
698,0	-	676,0	1471,0	1625,0	9919,0	15129,0
823,0	1097,0	1650,0	4793,0	1950,0	14436,0	25865,0
-	-	885,0	1184,0	-	10125,0	12622,0
-	630,0	2410,0	-	3513,0	-	7565,0
763,0	978,0	5126,0	6366,0	1555,2	-	15355,2
356,0	1666,0	724,0	2186,0	-	-	8537,6
1240,0	-	1660,0	2049,0	-	-	6560,0
-	-	-	-	-	2885,6	2885,6
-	-	-	-	-	-	-
-	-	-	-	-	-	180,0
-	-	-	-	-	-	-
-	-	-	-	-	-	-
-	-	851,0	2480,0	1710,0	2080,0	7714,0
-	-	-	-	-	-	-
-	-	-	-	-	-	-

	в процентах от общей посевной				
	Сельскохозяйственные организации, имевшие посевную				
	до 50,1	50,1 - 100	100,1 - 150	150,1 - 200	200,1 - 300
Всего по краю	0,4	1,4	1,2	1,8	2,8
Апанасенковский	-	21,9	-	-	-
Арзгирский	-	-	-	-	-
Левокумский	-	-	-	-	-
Нефтекумский	-	-	-	-	-
Туркменский	-	-	-	-	-
Александровский	-	-	1,1	-	2,1
Благодарненский	-	2,7	-	-	-
Буденновский	-	1,4	-	-	4,6
Ипатовский	0,3	-	-	3,5	-
Курский	0,6	1,3	-	-	-
Новоселицкий	-	0,7	-	-	2,9
Петровский	-	-	0,9	1,7	4,0
Советский	0,4	2,1	-	-	-
Степновский	-	-	-	10,7	-
Андроповский	0,3	0,9	2,1	-	-
Грачевский	-	5,2	-	3,5	-
Изобильненский	2,0	3,2	3,2	4,8	4,1
Кочубеевский	0,6	-	1,7	2,1	8,2
Красногвардейский	0,2	-	-	-	4,7
Новоалександровский	0,3	1,4	0,5	1,3	1,0
Труновский	-	-	-	1,5	1,9
Шпаковский	1,4	2,2	-	-	9,8
Георгиевский	0,3	0,6	1,5	1,2	-
Кировский	2,0	9,2	5,6	14,2	11,2
Предгорный	1,4	3,7	11,1	-	8,4
город Ставрополь	-	-	-	-	-
город-курорт Ессентуки	-	-	-	-	-
город-курорт Железноводск	-	-	-	100,0	-
город-курорт Кисловодск	-	-	-	-	-
город Лермонтов	-	-	-	-	-
Минераловодский	0,1	-	1,9	2,6	3,0
город Невинномысск	-	-	-	-	-
город-курорт Пятигорск	-	-	-	-	-

площади подсолнечника на зерно

площадь подсолнечника на зерно, гектаров:

300,1 - 450	450,1 - 650	650,1 - 1000	1000,1 - 1500	1500,1 - 2000	свыше 2000	всего
4,1	6,6	12,4	23,0	14,7	31,5	100
78,1	-	-	-	-	-	100
-	-	100,0	-	-	-	100
-	-	-	-	-	-	100
-	-	-	100,0	-	-	100
-	45,7	54,3	-	-	-	100
3,4	11,7	-	17,5	26,7	37,4	100
9,8	-	-	37,8	49,7	-	100
5,7	25,2	13,0	23,9	26,2	-	100
7,4	-	13,3	11,3	44,2	20,0	100
-	14,3	9,8	13,4	21,7	38,9	100
-	5,5	31,9	41,5	17,6	-	100
9,0	12,2	8,1	-	14,0	50,2	100
-	4,1	7,5	38,7	12,4	34,8	100
-	-	-	89,3	-	-	100
7,9	5,5	13,3	24,7	18,0	27,2	100
5,9	19,1	-	-	-	66,4	100
3,6	-	22,5	43,2	13,6	-	100
-	14,6	-	44,3	-	28,5	100
4,6	-	4,5	9,7	10,7	65,6	100
3,2	4,2	6,4	18,5	7,5	55,8	100
-	-	7,0	9,4	-	80,2	100
-	8,3	31,9	-	46,4	-	100
5,0	6,4	33,4	41,5	10,1	-	100
4,2	19,5	8,5	25,6	-	-	100
18,9	-	25,3	31,2	-	-	100
-	-	-	-	-	100,0	100
-	-	-	-	-	-	100
-	-	-	-	-	-	100
-	-	-	-	-	-	100
-	-	-	-	-	-	100
-	-	11,0	32,1	22,2	27,0	100
-	-	-	-	-	-	100
-	-	-	-	-	-	100

	в среднем				
	Сельскохозяйственные организации, имевшие посевную				
	до 50,1	50,1 - 100	100,1 - 150	150,1 - 200	200,1 - 300
Всего по краю	32,7	83,8	128,4	178,7	242,6
Апанасенковский	-	97,0	-	-	-
Арзгирский	-	-	-	-	-
Левокумский	-	-	-	-	-
Нефтекумский	-	-	-	-	-
Туркменский	-	-	-	-	-
Александровский	-	-	144,0	-	274,0
Благодарненский	-	100,0	-	-	-
Буденновский	-	84,0	-	-	285,0
Ипатовский	30,0	-	-	195,5	-
Курский	50,0	100,0	-	-	-
Новоселицкий	-	66,0	-	-	252,4
Петровский	-	-	103,7	200,0	235,0
Советский	50,0	88,7	-	-	-
Степновский	-	-	-	171,0	-
Андроповский	32,0	100,0	113,0	-	-
Грачевский	-	94,7	-	190,0	-
Изобильненский	27,2	88,8	119,0	176,3	225,5
Кочубеевский	50,0	-	140,0	166,0	219,7
Красногвардейский	25,0	-	-	-	238,3
Новоалександровский	32,5	70,3	129,0	161,8	246,7
Труновский	-	-	-	189,0	239,0
Шпаковский	34,7	85,0	-	-	246,0
Георгиевский	50,0	99,0	117,5	183,0	-
Кировский	29,0	78,8	120,3	172,8	238,1
Предгорный	45,0	80,0	146,2	-	275,0
город Ставрополь	-	-	-	-	-
город-курорт Ессентуки	-	-	-	-	-
город-курорт Железноводск	-	-	-	180,0	-
город-курорт Кисловодск	-	-	-	-	-
город Лермонтов	-	-	-	-	-
Минераловодский	10,0	-	150,0	200,0	233,0
город Невинномысск	-	-	-	-	-
город-курорт Пятигорск	-	-	-	-	-

на одну организацию, гектаров

площадь подсолнечника на зерно, гектаров:

300,1 - 450	450,1 - 650	650,1 - 1000	1000,1 - 1500	1500,1 - 2000	свыше 2000	всего
386,0	536,5	797,8	1228,3	1698,2	3831,0	739,3
346,0	-	-	-	-	-	221,5
-	-	674,0	-	-	-	674,0
-	-	-	-	-	-	-
-	-	-	1180,0	-	-	1180,0
-	619,0	735,0	-	-	-	677,0
449,0	511,3	-	1146,5	1751,0	4900,0	1190,5
371,0	-	-	1425,0	1872,0	-	942,0
349,0	517,7	800,0	1475,0	1615,0	-	684,6
416,5	-	743,5	1263,0	1651,0	2237,0	932,8
-	561,0	766,0	1046,0	1700,0	3050,0	979,3
-	489,0	940,3	1224,3	1554,6	-	885,6
356,9	480,3	958,0	-	1654,0	2973,5	846,0
-	526,0	964,0	1246,8	1600,0	2239,0	990,1
-	-	-	1426,0	-	-	798,5
430,0	600,0	718,5	1340,3	1950,0	2952,0	833,7
325,0	524,0	-	-	-	3649,0	687,0
395,0	-	833,7	1201,5	1512,0	-	383,6
-	591,5	-	1192,7	-	2300,0	673,0
349,0	-	676,0	1471,0	1625,0	4959,5	1375,4
411,5	548,5	825,0	1198,3	1950,0	14436,0	1124,6
-	-	885,0	1184,0	-	3375,0	1803,1
-	630,0	803,3	-	1756,5	-	540,4
381,5	489,0	732,3	1273,2	1555,2	-	698,0
356,0	555,3	724,0	1093,0	-	-	224,7
413,3	-	830,0	1024,5	-	-	345,3
-	-	-	-	-	2885,6	2885,6
-	-	-	-	-	-	-
-	-	-	-	-	-	180,0
-	-	-	-	-	-	-
-	-	-	-	-	-	-
-	-	851,0	1240,0	1710,0	2080,0	857,1
-	-	-	-	-	-	-
-	-	-	-	-	-	-

	Засеяно элитными семенами,				
	Сельскохозяйственные организации, имевшие посевную				
	до 50,1	50,1 - 100	100,1 - 150	150,1 - 200	200,1 - 300
Всего по краю	2,1	13,4	8,7	30,9	12,1
Апанасенковский	-	-	-	-	-
Арзgirский	-	-	-	-	-
Левокумский	-	-	-	-	-
Нефтекумский	-	-	-	-	-
Туркменский	-	-	-	-	-
Александровский	-	-	-	-	-
Благодарненский	-	100,0	-	-	-
Буденновский	-	-	-	-	-
Ипатовский	66,7	-	-	-	-
Курский	-	-	-	-	-
Новоселицкий	-	-	-	-	-
Петровский	-	-	-	-	-
Советский	-	-	-	-	-
Степновский	-	-	-	100,0	-
Андроповский	-	-	53,1	-	-
Грачевский	-	-	-	-	-
Изобильненский	-	-	-	36,9	53,4
Кочубеевский	-	-	-	100,0	-
Красногвардейский	-	-	-	-	-
Новоалександровский	-	-	-	53,5	-
Труновский	-	-	-	-	14,6
Шпаковский	-	41,2	-	-	39,2
Георгиевский	-	100,0	100,0	-	-
Кировский	-	18,6	-	27,4	17,8
Предгорный	-	-	-	-	-
город Ставрополь	-	-	-	-	-
город-курорт Ессентуки	-	-	-	-	-
город-курорт Железноводск	-	-	-	100,0	-
город-курорт Кисловодск	-	-	-	-	-
город Лермонтов	-	-	-	-	-
Минераловодский	-	-	-	-	-
город Невинномысск	-	-	-	-	-
город-курорт Пятигорск	-	-	-	-	-

в процентах от площади посевов

площадь подсолнечника на зерно, гектаров:

300,1 - 450	450,1 - 650	650,1 - 1000	1000,1 - 1500	1500,1 - 2000	свыше 2000	всего
26,3	11,2	10,5	12,0	16,0	8,4	12,1
-	-	-	-	-	-	-
-	-	-	-	-	-	-
-	-	-	-	-	-	-
-	-	-	-	-	-	-
-	-	-	47,8	45,7	-	20,6
100,0	-	-	-	-	-	12,5
-	-	-	-	-	-	-
-	-	-	4,0	-	100,0	20,6
-	47,4	23,5	-	-	-	9,1
-	-	70,2	62,6	4,7	-	49,1
30,9	-	-	-	-	-	2,8
-	100,0	-	20,2	-	4,9	13,6
-	-	-	-	-	-	10,7
-	-	48,7	-	100,0	-	25,6
100,0	-	-	-	-	-	5,9
-	-	-	21,5	-	-	13,2
-	48,2	-	-	-	100,0	37,6
50,9	-	-	-	-	-	2,3
54,7	-	-	-	-	-	2,4
-	-	-	-	-	-	0,3
-	-	-	-	43,4	-	24,9
-	-	-	9,0	-	-	5,9
28,1	-	-	-	-	-	8,8
32,3	-	-	-	-	-	6,1
-	-	-	-	-	35,1	35,1
-	-	-	-	-	-	-
-	-	-	-	-	-	100,0
-	-	-	-	-	-	-
-	-	-	-	-	-	-
-	-	-	-	-	-	-
-	-	-	-	-	-	-
-	-	-	-	-	-	-
-	-	-	-	-	-	-

196. ГРУППИРОВКА КРЕСТЬЯНСКИХ (ФЕРМЕРСКИХ) ХОЗЯЙСТВ И ИНДИВИДУАЛЬНЫХ

	Число организаций,					
	Хозяйства, имевшие					
	до 3,1	3,1 - 10	10,1 - 20	20,1 - 50	50,1 - 100	100,1 - 200
Всего по краю	44	326	513	1203	919	651
Апанасенковский	-	2	1	7	4	9
Арзгирский	-	-	11	46	42	32
Левокумский	-	7	15	47	46	41
Нефтекумский	1	97	11	43	61	51
Туркменский	-	12	46	114	86	53
Александровский	1	3	6	20	16	11
Благодарненский	4	7	63	119	49	26
Буденновский	-	2	8	40	43	31
Ипатовский	-	7	15	55	40	18
Курский	-	26	75	131	63	36
Новоселицкий	-	5	18	53	22	10
Петровский	2	6	13	52	39	21
Советский	-	6	10	19	22	13
Степновский	-	4	29	57	55	43
Андроповский	1	4	2	9	7	14
Грачевский	2	4	6	13	13	10
Изобильненский	2	5	16	30	30	19
Кочубеевский	2	12	19	14	9	8
Красногвардейский	-	2	14	64	54	37
Новоалександровский	1	13	51	130	94	56
Труновский	-	8	11	12	18	25
Шпаковский	2	2	2	8	2	7
Георгиевский	1	10	4	23	20	29
Кировский	2	13	13	42	27	17
Предгорный	12	44	34	41	38	19
город Ставрополь	1	-	2	3	1	-
город-курорт Ессентуки	1	3	4	2	3	2
город-курорт Железноводск	3	-	-	-	-	-
город-курорт Кисловодск	2	-	-	-	-	-
город Лермонтов	-	-	-	-	-	-
Минераловодский	4	22	14	9	14	13
город Невинномысск	-	-	-	-	-	-
город-курорт Пятигорск	-	-	-	-	1	-

ПРЕДПРИНИМАТЕЛЕЙ ПО РАЗМЕРУ ОБЩЕЙ ПОСЕВНОЙ ПЛОЩАДИ ПОД УРОЖАЙ 2016 Г.

единиц					Хозяйства, не имевшие посевной площади	Итого
посевную площадь, гектаров:						
200,1 - 500	500,1 - 1500	1500,1 - 3000	свыше 3000	всего		
512	207	31	11	4417	1072	5489
8	4	1	1	37	10	47
31	10	-	1	173	51	224
41	13	-	-	210	169	379
33	6	1	1	305	115	420
18	12	3	-	344	19	363
14	2	-	-	73	12	85
19	7	3	-	297	27	324
34	2	-	-	160	22	182
15	8	1	1	160	33	193
28	18	2	1	380	39	419
12	6	-	-	126	15	141
15	4	4	1	157	31	188
20	8	-	-	98	11	109
33	19	2	-	242	66	308
17	8	1	-	63	96	159
4	7	-	1	60	15	75
10	10	-	-	122	28	150
7	2	3	-	76	46	122
41	12	2	-	226	13	239
28	12	1	-	386	28	414
12	8	-	1	95	10	105
8	5	1	-	37	47	84
17	4	-	1	109	27	136
21	11	1	-	147	7	154
15	1	2	-	206	84	290
-	1	-	1	9	9	18
-	-	-	1	16	1	17
-	-	-	-	3	1	4
-	1	-	-	3	18	21
1	-	-	-	1	-	1
10	6	3	-	95	19	114
-	-	-	-	-	1	1
-	-	-	-	1	2	3

	в процентах					
	Хозяйства, имевшие					
	до 3,1	3,1 - 10	10,1 - 20	20,1 - 50	50,1 - 100	100,1 - 200
Всего по краю	0,8	5,9	9,3	21,9	16,7	11,9
Апанасенковский	-	4,3	2,1	14,9	8,5	19,1
Арзгирский	-	-	4,9	20,5	18,8	14,3
Левокумский	-	1,8	4,0	12,4	12,1	10,8
Нефтекумский	0,2	23,1	2,6	10,2	14,5	12,1
Туркменский	-	3,3	12,7	31,4	23,7	14,6
Александровский	1,2	3,5	7,1	23,5	18,8	12,9
Благодарненский	1,2	2,2	19,4	36,7	15,1	8,0
Буденновский	-	1,1	4,4	22,0	23,6	17,0
Ипатовский	-	3,6	7,8	28,5	20,7	9,3
Курский	-	6,2	17,9	31,3	15,0	8,6
Новоселицкий	-	3,5	12,8	37,6	15,6	7,1
Петровский	1,1	3,2	6,9	27,7	20,7	11,2
Советский	-	5,5	9,2	17,4	20,2	11,9
Степновский	-	1,3	9,4	18,5	17,9	14,0
Андроповский	0,6	2,5	1,3	5,7	4,4	8,8
Грачевский	2,7	5,3	8,0	17,3	17,3	13,3
Изобильненский	1,3	3,3	10,7	20,0	20,0	12,7
Кочубеевский	1,6	9,8	15,6	11,5	7,4	6,6
Красногвардейский	-	0,8	5,9	26,8	22,6	15,5
Новоалександровский	0,2	3,1	12,3	31,4	22,7	13,5
Труновский	-	7,6	10,5	11,4	17,1	23,8
Шпаковский	2,4	2,4	2,4	9,5	2,4	8,3
Георгиевский	0,7	7,4	2,9	16,9	14,7	21,3
Кировский	1,3	8,4	8,4	27,3	17,5	11,0
Предгорный	4,1	15,2	11,7	14,1	13,1	6,6
город Ставрополь	5,6	-	11,1	16,7	5,6	-
город-курорт Ессентуки	5,9	17,6	23,5	11,8	17,6	11,8
город-курорт Железноводск	75,0	-	-	-	-	-
город-курорт Кисловодск	9,5	-	-	-	-	-
город Лермонтов	-	-	-	-	-	-
Минераловодский	3,5	19,3	12,3	7,9	12,3	11,4
город Невинномысск	-	-	-	-	-	-
город-курорт Пятигорск	-	-	-	-	33,3	-

от общего числа хозяйств					Хозяйства, не имевшие посевной площади	Итого
посевную площадь, гектаров:						
200,1 - 500	500,1 - 1500	1500,1 - 3000	свыше 3000	всего		
9,3	3,8	0,6	0,2	80,5	19,5	100
17,0	8,5	2,1	2,1	78,7	21,3	100
13,8	4,5	-	0,4	77,2	22,8	100
10,8	3,4	-	-	55,4	44,6	100
7,9	1,4	0,2	0,2	72,6	27,4	100
5,0	3,3	0,8	-	94,8	5,2	100
16,5	2,4	-	-	85,9	14,1	100
5,9	2,2	0,9	-	91,7	8,3	100
18,7	1,1	-	-	87,9	12,1	100
7,8	4,1	0,5	0,5	82,9	17,1	100
6,7	4,3	0,5	0,2	90,7	9,3	100
8,5	4,3	-	-	89,4	10,6	100
8,0	2,1	2,1	0,5	83,5	16,5	100
18,3	7,3	-	-	89,9	10,1	100
10,7	6,2	0,6	-	78,6	21,4	100
10,7	5,0	0,6	-	39,6	60,4	100
5,3	9,3	-	1,3	80,0	20,0	100
6,7	6,7	-	-	81,3	18,7	100
5,7	1,6	2,5	-	62,3	37,7	100
17,2	5,0	0,8	-	94,6	5,4	100
6,8	2,9	0,2	-	93,2	6,8	100
11,4	7,6	-	1,0	90,5	9,5	100
9,5	6,0	1,2	-	44,0	56,0	100
12,5	2,9	-	0,7	80,1	19,9	100
13,6	7,1	0,6	-	95,5	4,5	100
5,2	0,3	0,7	-	71,0	29,0	100
-	5,6	-	5,6	50,0	50,0	100
-	-	-	5,9	94,1	5,9	100
-	-	-	-	75,0	25,0	100
-	4,8	-	-	14,3	85,7	100
100,0	-	-	-	100,0	-	100
8,8	5,3	2,6	-	83,3	16,7	100
-	-	-	-	-	100,0	100
-	-	-	-	33,3	66,7	100

	в процентах от числа				
	Хозяйства, имевшие				
	до 3,1	3,1 - 10	10,1 - 20	20,1 - 50	50,1 - 100
Всего по краю	1,0	7,4	11,6	27,2	20,8
Апанасенковский	-	5,4	2,7	18,9	10,8
Арзгирский	-	-	6,4	26,6	24,3
Левокумский	-	3,3	7,1	22,4	21,9
Нефтекумский	0,3	31,8	3,6	14,1	20,0
Туркменский	-	3,5	13,4	33,1	25,0
Александровский	1,4	4,1	8,2	27,4	21,9
Благодарненский	1,3	2,4	21,2	40,1	16,5
Буденновский	-	1,3	5,0	25,0	26,9
Ипатовский	-	4,4	9,4	34,4	25,0
Курский	-	6,8	19,7	34,5	16,6
Новоселицкий	-	4,0	14,3	42,1	17,5
Петровский	1,3	3,8	8,3	33,1	24,8
Советский	-	6,1	10,2	19,4	22,4
Степновский	-	1,7	12,0	23,6	22,7
Андроповский	1,6	6,3	3,2	14,3	11,1
Грачевский	3,3	6,7	10,0	21,7	21,7
Изобильненский	1,6	4,1	13,1	24,6	24,6
Кочубеевский	2,6	15,8	25,0	18,4	11,8
Красногвардейский	-	0,9	6,2	28,3	23,9
Новоалександровский	0,3	3,4	13,2	33,7	24,4
Труновский	-	8,4	11,6	12,6	18,9
Шпаковский	5,4	5,4	5,4	21,6	5,4
Георгиевский	0,9	9,2	3,7	21,1	18,3
Кировский	1,4	8,8	8,8	28,6	18,4
Предгорный	5,8	21,4	16,5	19,9	18,4
город Ставрополь	11,1	-	22,2	33,3	11,1
город-курорт Ессентуки	6,3	18,8	25,0	12,5	18,8
город-курорт Железноводск	100,0	-	-	-	-
город-курорт Кисловодск	66,7	-	-	-	-
город Лермонтов	-	-	-	-	-
Минераловодский	4,2	23,2	14,7	9,5	14,7
город Невинномысск	-	-	-	-	-
город-курорт Пятигорск	-	-	-	-	100,0

ХОЗЯЙСТВ, ИМЕВШИХ ПОСЕВНУЮ ПЛОЩАДЬ

ПОСЕВНУЮ ПЛОЩАДЬ, ГЕКТАРОВ:

100,1 - 200	200,1 - 500	500,1 - 1500	1500,1 - 3000	свыше 3000	всего
14,7	11,6	4,7	0,7	0,2	100
24,3	21,6	10,8	2,7	2,7	100
18,5	17,9	5,8	-	0,6	100
19,5	19,5	6,2	-	-	100
16,7	10,8	2,0	0,3	0,3	100
15,4	5,2	3,5	0,9	-	100
15,1	19,2	2,7	-	-	100
8,8	6,4	2,4	1,0	-	100
19,4	21,3	1,3	-	-	100
11,3	9,4	5,0	0,6	0,6	100
9,5	7,4	4,7	0,5	0,3	100
7,9	9,5	4,8	-	-	100
13,4	9,6	2,5	2,5	0,6	100
13,3	20,4	8,2	-	-	100
17,8	13,6	7,9	0,8	-	100
22,2	27,0	12,7	1,6	-	100
16,7	6,7	11,7	-	1,7	100
15,6	8,2	8,2	-	-	100
10,5	9,2	2,6	3,9	-	100
16,4	18,1	5,3	0,9	-	100
14,5	7,3	3,1	0,3	-	100
26,3	12,6	8,4	-	1,1	100
18,9	21,6	13,5	2,7	-	100
26,6	15,6	3,7	-	0,9	100
11,6	14,3	7,5	0,7	-	100
9,2	7,3	0,5	1,0	-	100
-	-	11,1	-	11,1	100
12,5	-	-	-	6,3	100
-	-	-	-	-	100
-	-	33,3	-	-	100
-	100,0	-	-	-	100
13,7	10,5	6,3	3,2	-	100
-	-	-	-	-	100
-	-	-	-	-	100

	Посевная площадь				
	Хозяйства, имевшие				
	до 3,1	3,1 - 10	10,1 - 20	20,1 - 50	50,1 - 100
Всего по краю	69,6	2421,6	7953,0	41909,5	68789,7
Апанасенковский	-	10,7	12,0	261,7	332,8
Арзгирский	-	-	170,7	1651,1	3315,3
Левокумский	-	48,5	210,3	1778,0	3597,1
Нефтекумский	3,0	783,1	157,8	1515,1	4735,6
Туркменский	-	118,5	808,3	3893,6	6281,5
Александровский	2,0	21,0	86,4	720,3	1201,6
Благодарненский	7,4	47,5	786,9	3567,4	3430,6
Буденновский	-	15,0	108,8	1364,6	3337,1
Ипатовский	-	53,2	252,2	1981,6	2954,4
Курский	-	220,1	1291,2	4536,0	4750,9
Новоселицкий	-	44,0	278,6	1827,7	1526,0
Петровский	2,2	45,1	217,8	1993,0	3164,9
Советский	-	48,5	162,1	712,1	1668,2
Степновский	-	20,4	460,0	2056,5	3924,8
Андроповский	0,3	30,4	32,0	320,0	514,6
Грачевский	3,0	36,2	88,4	472,8	1042,4
Изобильненский	4,0	36,9	261,1	1052,1	2190,8
Кочубеевский	1,5	84,3	287,9	442,5	675,2
Красногвардейский	-	16,0	249,9	2230,7	4111,0
Новоалександровский	1,0	93,9	775,0	4521,3	6787,0
Труновский	-	59,7	166,3	466,1	1325,6
Шпаковский	1,6	18,0	40,0	284,9	156,0
Георгиевский	2,8	54,4	49,0	928,0	1613,4
Кировский	2,0	79,6	191,5	1513,1	2047,0
Предгорный	20,9	264,4	492,8	1355,0	2769,4
город Ставрополь	2,0	-	31,0	76,4	60,0
город-курорт Ессентуки	1,5	21,4	45,2	86,4	210,0
город-курорт Железноводск	3,3	-	-	-	-
город-курорт Кисловодск	1,5	-	-	-	-
город Лермонтов	-	-	-	-	-
Минераловодский	9,6	150,8	239,9	301,6	990,6
город Невинномысск	-	-	-	-	-
город-курорт Пятигорск	-	-	-	-	76,0

сельскохозяйственных культур

посевную площадь, гектаров:

100,1 - 200	200,1 - 500	500,1 - 1500	1500,1 - 3000	свыше 3000	всего
94152,9	161879,3	163032,3	56429,7	52998,0	649635,5
1347,4	2436,0	3152,0	1685,0	3916,0	13153,6
4508,5	9480,0	8250,1	-	3223,0	30598,7
6080,5	13928,9	9929,0	-	-	35572,3
7149,6	9889,0	5079,0	1844,0	6074,0	37230,2
7930,7	5480,4	9585,0	5157,0	-	39255,0
1510,8	4545,7	1260,0	-	-	9347,8
3814,0	5617,3	6079,2	5831,1	-	29181,4
4628,6	10368,4	1122,0	-	-	20944,5
2573,5	5072,7	5616,7	1760,0	3413,0	23677,3
5285,4	8487,7	11848,8	3180,0	5788,2	45388,3
1505,9	4156,8	5125,0	-	-	14464,0
2953,4	4669,9	3792,0	7406,9	5579,0	29824,2
1832,4	6442,3	6416,1	-	-	17281,7
6236,5	10572,5	16301,2	3133,0	-	42704,9
2025,8	5256,0	7952,0	2000,0	-	18131,1
1498,8	1364,6	4761,3	-	4123,6	13391,1
2692,1	2988,0	8357,8	-	-	17582,7
1275,3	2109,0	1187,0	5700,0	-	11762,7
5165,6	12542,0	9404,1	3102,1	-	36821,4
7941,2	8521,6	9298,0	1804,2	-	39743,3
3437,7	4060,2	5669,9	-	3954,2	19139,7
1059,2	2572,0	3543,2	1657,0	-	9331,9
4156,5	5669,5	2534,0	-	4647,0	19654,6
2520,9	6766,0	9410,9	1848,0	-	24378,8
2787,5	5175,6	511,0	4494,3	-	17870,8
-	-	1500,0	-	7280,0	8949,4
315,9	-	-	-	5000,0	5680,4
-	-	-	-	-	3,3
-	-	702,0	-	-	703,5
-	365,0	-	-	-	365,0
1919,2	3342,2	4645,0	5827,1	-	17426,0
-	-	-	-	-	-
-	-	-	-	-	76,0

	в процентах от общей				
	Хозяйства, имевшие				
	до 3,1	3,1 - 10	10,1 - 20	20,1 - 50	50,1 - 100
Всего по краю	0,0	0,4	1,2	6,5	10,6
Апанасенковский	-	0,1	0,1	2,0	2,5
Арзгирский	-	-	0,6	5,4	10,8
Левокумский	-	0,1	0,6	5,0	10,1
Нефтекумский	0,0	2,1	0,4	4,1	12,7
Туркменский	-	0,3	2,1	9,9	16,0
Александровский	0,0	0,2	0,9	7,7	12,9
Благодарненский	0,0	0,2	2,7	12,2	11,8
Буденновский	-	0,1	0,5	6,5	15,9
Ипатовский	-	0,2	1,1	8,4	12,5
Курский	-	0,5	2,8	10,0	10,5
Новоселицкий	-	0,3	1,9	12,6	10,6
Петровский	0,0	0,2	0,7	6,7	10,6
Советский	-	0,3	0,9	4,1	9,7
Степновский	-	0,0	1,1	4,8	9,2
Андроповский	0,0	0,2	0,2	1,8	2,8
Грачевский	0,0	0,3	0,7	3,5	7,8
Изобильненский	0,0	0,2	1,5	6,0	12,5
Кочубеевский	0,0	0,7	2,4	3,8	5,7
Красногвардейский	-	0,0	0,7	6,1	11,2
Новоалександровский	0,0	0,2	1,9	11,4	17,1
Труновский	-	0,3	0,9	2,4	6,9
Шпаковский	0,0	0,2	0,4	3,1	1,7
Георгиевский	0,0	0,3	0,2	4,7	8,2
Кировский	0,0	0,3	0,8	6,2	8,4
Предгорный	0,1	1,5	2,8	7,6	15,5
город Ставрополь	0,0	-	0,3	0,9	0,7
город-курорт Ессентуки	0,0	0,4	0,8	1,5	3,7
город-курорт Железноводск	100,0	-	-	-	-
город-курорт Кисловодск	0,2	-	-	-	-
город Лермонтов	-	-	-	-	-
Минераловодский	0,1	0,9	1,4	1,7	5,7
город Невинномысск	-	-	-	-	-
город-курорт Пятигорск	-	-	-	-	100,0

посевной площади хозяйств

посевную площадь, гектаров:

100,1 - 200	200,1 - 500	500,1 - 1500	1500,1 - 3000	свыше 3000	всего
14,5	24,9	25,1	8,7	8,2	100
10,2	18,5	24,0	12,8	29,8	100
14,7	31,0	27,0	-	10,5	100
17,1	39,2	27,9	-	-	100
19,2	26,6	13,6	5,0	16,3	100
20,2	14,0	24,4	13,1	-	100
16,2	48,6	13,5	-	-	100
13,1	19,2	20,8	20,0	-	100
22,1	49,5	5,4	-	-	100
10,9	21,4	23,7	7,4	14,4	100
11,6	18,7	26,1	7,0	12,8	100
10,4	28,7	35,4	-	-	100
9,9	15,7	12,7	24,8	18,7	100
10,6	37,3	37,1	-	-	100
14,6	24,8	38,2	7,3	-	100
11,2	29,0	43,9	11,0	-	100
11,2	10,2	35,6	-	30,8	100
15,3	17,0	47,5	-	-	100
10,8	17,9	10,1	48,5	-	100
14,0	34,1	25,5	8,4	-	100
20,0	21,4	23,4	4,5	-	100
18,0	21,2	29,6	-	20,7	100
11,4	27,6	38,0	17,8	-	100
21,2	28,8	12,9	-	23,6	100
10,3	27,8	38,6	7,6	-	100
15,6	29,0	2,9	25,1	-	100
-	-	16,8	-	81,3	100
5,6	-	-	-	88,0	100
-	-	-	-	-	100
-	-	99,8	-	-	100
-	100,0	-	-	-	100
11,0	19,2	26,7	33,4	-	100
-	-	-	-	-	100
-	-	-	-	-	100

	в среднем				
	Хозяйства, имевшие				
	до 3,1	3,1 - 10	10,1 - 20	20,1 - 50	50,1 - 100
Всего по краю	1,6	7,4	15,5	34,8	74,9
Апанасенковский	-	5,4	12,0	37,4	83,2
Арзгирский	-	-	15,5	35,9	78,9
Левокумский	-	6,9	14,0	37,8	78,2
Нефтекумский	3,0	8,1	14,3	35,2	77,6
Туркменский	-	9,9	17,6	34,2	73,0
Александровский	2,0	7,0	14,4	36,0	75,1
Благодарненский	1,9	6,8	12,5	30,0	70,0
Буденновский	-	7,5	13,6	34,1	77,6
Ипатовский	-	7,6	16,8	36,0	73,9
Курский	-	8,5	17,2	34,6	75,4
Новоселицкий	-	8,8	15,5	34,5	69,4
Петровский	1,1	7,5	16,8	38,3	81,2
Советский	-	8,1	16,2	37,5	75,8
Степновский	-	5,1	15,9	36,1	71,4
Андроповский	0,3	7,6	16,0	35,6	73,5
Грачевский	1,5	9,1	14,7	36,4	80,2
Изобильненский	2,0	7,4	16,3	35,1	73,0
Кочубеевский	0,8	7,0	15,2	31,6	75,0
Красногвардейский	-	8,0	17,9	34,9	76,1
Новоалександровский	1,0	7,2	15,2	34,8	72,2
Труновский	-	7,5	15,1	38,8	73,6
Шпаковский	0,8	9,0	20,0	35,6	78,0
Георгиевский	2,8	5,4	12,3	40,3	80,7
Кировский	1,0	6,1	14,7	36,0	75,8
Предгорный	1,7	6,0	14,5	33,0	72,9
город Ставрополь	2,0	-	15,5	25,5	60,0
город-курорт Ессентуки	1,5	7,1	11,3	43,2	70,0
город-курорт Железноводск	1,1	-	-	-	-
город-курорт Кисловодск	0,8	-	-	-	-
город Лермонтов	-	-	-	-	-
Минераловодский	2,4	6,9	17,1	33,5	70,8
город Невинномысск	-	-	-	-	-
город-курорт Пятигорск	-	-	-	-	76,0

на одно хозяйство, гектаров

посевную площадь, гектаров:

100,1 - 200	200,1 - 500	500,1 - 1500	1500,1 - 3000	свыше 3000	всего
144,6	316,2	787,6	1820,3	4818,0	147,1
149,7	304,5	788,0	1685,0	3916,0	355,5
140,9	305,8	825,0	-	3223,0	176,9
148,3	339,7	763,8	-	-	169,4
140,2	299,7	846,5	1844,0	6074,0	122,1
149,6	304,5	798,8	1719,0	-	114,1
137,3	324,7	630,0	-	-	128,1
146,7	295,6	868,5	1943,7	-	98,3
149,3	305,0	561,0	-	-	130,9
143,0	338,2	702,1	1760,0	3413,0	148,0
146,8	303,1	658,3	1590,0	5788,2	119,4
150,6	346,4	854,2	-	-	114,8
140,6	311,3	948,0	1851,7	5579,0	190,0
141,0	322,1	802,0	-	-	176,3
145,0	320,4	858,0	1566,5	-	176,5
144,7	309,2	994,0	2000,0	-	287,8
149,9	341,2	680,2	-	4123,6	223,2
141,7	298,8	835,8	-	-	144,1
159,4	301,3	593,5	1900,0	-	154,8
139,6	305,9	783,7	1551,1	-	162,9
141,8	304,3	774,8	1804,2	-	103,0
137,5	338,4	708,7	-	3954,2	201,5
151,3	321,5	708,6	1657,0	-	252,2
143,3	333,5	633,5	-	4647,0	180,3
148,3	322,2	855,5	1848,0	-	165,8
146,7	345,0	511,0	2247,2	-	86,8
-	-	1500,0	-	7280,0	994,4
158,0	-	-	-	5000,0	355,0
-	-	-	-	-	1,1
-	-	702,0	-	-	234,5
-	365,0	-	-	-	365,0
147,6	334,2	774,2	1942,4	-	183,4
-	-	-	-	-	-
-	-	-	-	-	76,0

	Засеяно элитными семенами,				
	Хозяйства, имевшие				
	до 3,1	3,1 - 10	10,1 - 20	20,1 - 50	50,1 - 100
Всего по краю	4,3	1,9	1,9	2,0	3,3
Апанасенковский	-	-	-	-	24,0
Арзгирский	-	-	-	0,3	3,2
Левокумский	-	-	-	-	2,8
Нефтекумский	-	-	-	-	-
Туркменский	-	8,4	-	4,3	3,6
Александровский	-	-	-	1,1	-
Благодарненский	-	-	-	0,3	15,2
Буденновский	-	-	-	2,9	-
Ипатовский	-	-	-	4,0	1,2
Курский	-	-	-	-	1,2
Новоселицкий	-	-	-	2,2	3,9
Петровский	-	-	-	2,4	-
Советский	-	-	-	-	1,8
Степновский	-	-	-	1,2	-
Андроповский	-	-	-	-	-
Грачевский	-	-	-	-	2,2
Изобильненский	-	29,1	4,1	0,8	8,5
Кочубеевский	-	21,6	-	1,1	16,9
Красногвардейский	-	-	-	6,5	0,7
Новоалександровский	-	-	4,6	4,3	4,9
Труновский	-	-	-	-	1,5
Шпаковский	-	-	50,0	-	-
Георгиевский	-	5,5	-	4,7	4,7
Кировский	-	0,1	7,8	-	-
Предгорный	-	-	7,4	0,7	3,1
город Ставрополь	-	-	-	-	-
город-курорт Ессентуки	-	-	-	-	-
город-курорт Железноводск	-	-	-	-	-
город-курорт Кисловодск	-	-	-	-	-
город Лермонтов	-	-	-	-	-
Минераловодский	31,3	2,0	14,3	-	13,9
город Невинномысск	-	-	-	-	-
город-курорт Пятигорск	-	-	-	-	93,4

в процентах от площади посевов

посевную площадь, гектаров:

100,1 - 200	200,1 - 500	500,1 - 1500	1500,1 - 3000	свыше 3000	всего
2,3	3,2	2,6	9,0	0,2	3,1
-	-	-	-	-	0,6
-	-	-	-	-	0,4
-	3,6	-	-	-	1,7
1,3	-	-	-	-	0,2
9,0	13,2	4,3	24,5	-	9,0
2,6	2,1	17,7	-	-	3,9
2,7	11,3	6,0	-	-	5,6
1,5	0,5	-	-	-	0,8
-	-	0,6	4,3	-	0,9
0,5	0,2	1,6	-	-	0,6
1,0	0,2	-	-	-	0,9
-	1,0	-	11,2	-	3,1
-	3,7	0,7	-	-	1,8
0,3	2,4	6,1	-	-	3,0
-	-	-	15,0	-	1,7
1,9	0,6	0,5	-	2,7	1,4
20,5	11,4	1,0	-	-	6,8
7,8	20,2	14,3	17,9	-	15,8
-	2,1	3,0	28,3	-	4,3
2,3	11,9	6,1	26,8	-	7,1
-	1,0	0,5	-	-	0,4
-	-	12,1	-	-	4,8
3,8	2,3	-	-	-	2,1
-	4,6	3,0	2,6	-	2,7
0,8	-	-	1,4	-	1,2
-	-	-	-	-	-
-	-	-	-	-	-
-	-	-	-	-	-
-	-	-	-	-	-
-	-	-	-	-	-
-	-	-	-	-	-
0,5	0,4	2,7	1,5	-	2,4
-	-	-	-	-	-
-	-	-	-	-	93,4

197. ГРУППИРОВКА КРЕСТЬЯНСКИХ (ФЕРМЕРСКИХ) ХОЗЯЙСТВ И ИНДИВИДУАЛЬНЫХ
ЗЕРНОВЫХ И ЗЕРНОБОБОВЫХ

	Число хозяйств,				
	Хозяйства, имевшие посевную				
	до 3,1	3,1 - 10	10,1 - 20	20,1 - 50	50,1 - 100
Всего по краю	15	210	513	1188	881
Апанасенковский	-	-	-	6	5
Арзгирский	-	1	10	45	42
Левокумский	-	3	13	44	47
Нефтекумский	-	9	14	41	63
Туркменский	-	13	47	115	83
Александровский	-	1	7	23	13
Благодарненский	-	5	67	120	42
Буденновский	-	2	5	39	44
Ипатовский	-	7	17	53	38
Курский	1	22	75	118	55
Новоселицкий	-	4	18	50	23
Петровский	-	6	13	53	38
Советский	-	6	10	19	18
Степновский	1	3	30	61	52
Андроповский	-	4	2	8	11
Грачевский	-	2	5	15	11
Изобильненский	-	4	14	30	32
Кочубеевский	-	9	13	8	8
Красногвардейский	-	2	23	65	52
Новоалександровский	-	12	57	131	91
Труновский	1	4	8	16	21
Шпаковский	-	-	3	7	6
Георгиевский	-	8	5	27	18
Кировский	-	14	14	44	22
Предгорный	8	40	30	36	25
город Ставрополь	-	1	2	2	-
город-курорт Ессентуки	-	4	1	1	2
город-курорт Железноводск	2	-	-	-	-
город-курорт Кисловодск	-	-	-	-	-
город Лермонтов	-	-	-	-	1
Минераловодский	2	24	10	11	17
город Невинномысск	-	-	-	-	-
город-курорт Пятигорск	-	-	-	-	1

**ПРЕДПРИНИМАТЕЛЕЙ ПО РАЗМЕРАМ ПОСЕВНОЙ ПЛОЩАДИ
КУЛЬТУР ПОД УРОЖАЙ 2016 Г.**

единиц						Хозяйства, не имевшие посевной площади	Итого
площадь зерновых и зернобобовых культур, гектаров:							
100,1 - 200	200,1 - 500	500,1 - 1500	1500,1 - 3000	свыше 3000	всего		
822	253	117	13	8	4020	1469	5489
14	4	3	-	1	33	14	47
48	15	7	1	-	169	55	224
56	25	7	-	-	195	184	379
39	10	3	1	1	181	239	420
62	12	9	1	-	342	21	363
19	5	1	-	-	69	16	85
35	7	6	-	-	282	42	324
52	14	-	-	-	156	26	182
25	11	5	1	-	157	36	193
57	16	6	-	1	351	68	419
14	8	3	-	-	120	21	141
24	7	4	3	1	149	39	188
22	13	5	-	-	93	16	109
59	20	13	-	-	239	69	308
19	7	6	-	-	57	102	159
11	6	1	-	1	52	23	75
15	5	6	-	-	106	44	150
12	2	3	-	-	55	67	122
50	15	8	-	-	215	24	239
60	13	7	-	-	371	43	414
23	8	1	1	-	83	22	105
8	2	3	-	-	29	55	84
33	9	-	-	1	101	35	136
29	10	5	1	-	139	15	154
22	4	1	1	-	167	123	290
-	-	1	-	1	7	11	18
2	-	-	-	1	11	6	17
-	-	-	-	-	2	2	4
-	-	-	-	-	-	21	21
-	-	-	-	-	1	-	1
12	5	3	3	-	87	27	114
-	-	-	-	-	-	1	1
-	-	-	-	-	1	2	3

	в процентах				
	Хозяйства, имевшие посевную				
	до 3,1	3,1 - 10	10,1 - 20	20,1 - 50	50,1 - 100
Всего по краю	0,3	3,8	9,3	21,6	16,1
Апанасенковский	-	-	-	12,8	10,6
Арзгирский	-	0,4	4,5	20,1	18,8
Левокумский	-	0,8	3,4	11,6	12,4
Нефтекумский	-	2,1	3,3	9,8	15,0
Туркменский	-	3,6	12,9	31,7	22,9
Александровский	-	1,2	8,2	27,1	15,3
Благодарненский	-	1,5	20,7	37,0	13,0
Буденновский	-	1,1	2,7	21,4	24,2
Ипатовский	-	3,6	8,8	27,5	19,7
Курский	0,2	5,3	17,9	28,2	13,1
Новоселицкий	-	2,8	12,8	35,5	16,3
Петровский	-	3,2	6,9	28,2	20,2
Советский	-	5,5	9,2	17,4	16,5
Степновский	0,3	1,0	9,7	19,8	16,9
Андроповский	-	2,5	1,3	5,0	6,9
Грачевский	-	2,7	6,7	20,0	14,7
Изобильненский	-	2,7	9,3	20,0	21,3
Кочубеевский	-	7,4	10,7	6,6	6,6
Красногвардейский	-	0,8	9,6	27,2	21,8
Новоалександровский	-	2,9	13,8	31,6	22,0
Труновский	1,0	3,8	7,6	15,2	20,0
Шпаковский	-	-	3,6	8,3	7,1
Георгиевский	-	5,9	3,7	19,9	13,2
Кировский	-	9,1	9,1	28,6	14,3
Предгорный	2,8	13,8	10,3	12,4	8,6
город Ставрополь	-	5,6	11,1	11,1	-
город-курорт Ессентуки	-	23,5	5,9	5,9	11,8
город-курорт Железноводск	50,0	-	-	-	-
город-курорт Кисловодск	-	-	-	-	-
город Лермонтов	-	-	-	-	100,0
Минераловодский	1,8	21,1	8,8	9,6	14,9
город Невинномысск	-	-	-	-	-
город-курорт Пятигорск	-	-	-	-	33,3

от общего числа хозяйств						Хозяйства, не имевшие посевной площади	Итого
площадь зерновых и зернобобовых культур, гектаров:							
100,1 - 200	200,1 - 500	500,1 - 1500	1500,1 - 3000	свыше 3000	всего		
15,0	4,6	2,1	0,2	0,1	73,2	26,8	100
29,8	8,5	6,4	-	2,1	70,2	29,8	100
21,4	6,7	3,1	0,4	-	75,4	24,6	100
14,8	6,6	1,8	-	-	51,5	48,5	100
9,3	2,4	0,7	0,2	0,2	43,1	56,9	100
17,1	3,3	2,5	0,3	-	94,2	5,8	100
22,4	5,9	1,2	-	-	81,2	18,8	100
10,8	2,2	1,9	-	-	87,0	13,0	100
28,6	7,7	-	-	-	85,7	14,3	100
13,0	5,7	2,6	0,5	-	81,3	18,7	100
13,6	3,8	1,4	-	0,2	83,8	16,2	100
9,9	5,7	2,1	-	-	85,1	14,9	100
12,8	3,7	2,1	1,6	0,5	79,3	20,7	100
20,2	11,9	4,6	-	-	85,3	14,7	100
19,2	6,5	4,2	-	-	77,6	22,4	100
11,9	4,4	3,8	-	-	35,8	64,2	100
14,7	8,0	1,3	-	1,3	69,3	30,7	100
10,0	3,3	4,0	-	-	70,7	29,3	100
9,8	1,6	2,5	-	-	45,1	54,9	100
20,9	6,3	3,3	-	-	90,0	10,0	100
14,5	3,1	1,7	-	-	89,6	10,4	100
21,9	7,6	1,0	1,0	-	79,0	21,0	100
9,5	2,4	3,6	-	-	34,5	65,5	100
24,3	6,6	-	-	0,7	74,3	25,7	100
18,8	6,5	3,2	0,6	-	90,3	9,7	100
7,6	1,4	0,3	0,3	-	57,6	42,4	100
-	-	5,6	-	5,6	38,9	61,1	100
11,8	-	-	-	5,9	64,7	35,3	100
-	-	-	-	-	50,0	50,0	100
-	-	-	-	-	-	100,0	100
-	-	-	-	-	100,0	-	100
10,5	4,4	2,6	2,6	-	76,3	23,7	100
-	-	-	-	-	-	100,0	100
-	-	-	-	-	33,3	66,7	100

	в процентах от числа				
	Хозяйства, имевшие посевную				
	до 3,1	3,1 - 10	10,1 - 20	20,1 - 50	50,1 - 100
Всего по краю	0,4	5,2	12,8	29,6	21,9
Апанасенковский	-	-	-	18,2	15,2
Арзгирский	-	0,6	5,9	26,6	24,9
Левокумский	-	1,5	6,7	22,6	24,1
Нефтекумский	-	5,0	7,7	22,7	34,8
Туркменский	-	3,8	13,7	33,6	24,3
Александровский	-	1,4	10,1	33,3	18,8
Благодарненский	-	1,8	23,8	42,6	14,9
Буденновский	-	1,3	3,2	25,0	28,2
Ипатовский	-	4,5	10,8	33,8	24,2
Курский	0,3	6,3	21,4	33,6	15,7
Новоселицкий	-	3,3	15,0	41,7	19,2
Петровский	-	4,0	8,7	35,6	25,5
Советский	-	6,5	10,8	20,4	19,4
Степновский	0,4	1,3	12,6	25,5	21,8
Андроповский	-	7,0	3,5	14,0	19,3
Грачевский	-	3,8	9,6	28,8	21,2
Изобильненский	-	3,8	13,2	28,3	30,2
Кочубеевский	-	16,4	23,6	14,5	14,5
Красногвардейский	-	0,9	10,7	30,2	24,2
Новоалександровский	-	3,2	15,4	35,3	24,5
Труновский	1,2	4,8	9,6	19,3	25,3
Шпаковский	-	-	10,3	24,1	20,7
Георгиевский	-	7,9	5,0	26,7	17,8
Кировский	-	10,1	10,1	31,7	15,8
Предгорный	4,8	24,0	18,0	21,6	15,0
город Ставрополь	-	14,3	28,6	28,6	-
город-курорт Ессентуки	-	36,4	9,1	9,1	18,2
город-курорт Железноводск	100,0	-	-	-	-
город-курорт Кисловодск	-	-	-	-	-
город Лермонтов	-	-	-	-	100,0
Минераловодский	2,3	27,6	11,5	12,6	19,5
город Невинномысск	-	-	-	-	-
город-курорт Пятигорск	-	-	-	-	100,0

хозяйств, имевших посевную площадь

площадь зерновых и зернобобовых культур, гектаров:

100,1 - 200	200,1 - 500	500,1 - 1500	1500,1 - 3000	свыше 3000	всего
20,4	6,3	2,9	0,3	0,2	100
42,4	12,1	9,1	-	3,0	100
28,4	8,9	4,1	0,6	-	100
28,7	12,8	3,6	-	-	100
21,5	5,5	1,7	0,6	0,6	100
18,1	3,5	2,6	0,3	-	100
27,5	7,2	1,4	-	-	100
12,4	2,5	2,1	-	-	100
33,3	9,0	-	-	-	100
15,9	7,0	3,2	0,6	-	100
16,2	4,6	1,7	-	0,3	100
11,7	6,7	2,5	-	-	100
16,1	4,7	2,7	2,0	0,7	100
23,7	14,0	5,4	-	-	100
24,7	8,4	5,4	-	-	100
33,3	12,3	10,5	-	-	100
21,2	11,5	1,9	-	1,9	100
14,2	4,7	5,7	-	-	100
21,8	3,6	5,5	-	-	100
23,3	7,0	3,7	-	-	100
16,2	3,5	1,9	-	-	100
27,7	9,6	1,2	1,2	-	100
27,6	6,9	10,3	-	-	100
32,7	8,9	-	-	1,0	100
20,9	7,2	3,6	0,7	-	100
13,2	2,4	0,6	0,6	-	100
-	-	14,3	-	14,3	100
18,2	-	-	-	9,1	100
-	-	-	-	-	100
-	-	-	-	-	100
-	-	-	-	-	100
13,8	5,7	3,4	3,4	-	100
-	-	-	-	-	100
-	-	-	-	-	100

	Посевная площадь зерновых				
	Хозяйства, имевшие посевную				
	до 3,1	3,1 - 10	10,1 - 20	20,1 - 50	50,1 - 100
Всего по краю	33,2	1585,0	7996,5	41865,3	66181,7
Апанасенковский	-	-	-	206,7	432,8
Арзгирский	-	10,0	158,7	1621,1	3345,3
Левокумский	-	25,5	188,3	1711,5	3742,2
Нефтекумский	-	77,9	206,4	1566,5	4908,6
Туркменский	-	123,8	824,5	3937,2	6068,7
Александровский	-	7,0	97,9	817,1	1072,8
Благодарненский	-	38,5	852,1	3711,6	2932,4
Буденновский	-	15,0	63,8	1324,6	3437,1
Ипатовский	-	59,2	281,8	1939,5	2786,1
Курский	2,6	197,6	1277,5	4100,4	4044,4
Новоселицкий	-	40,0	287,9	1755,5	1623,6
Петровский	-	41,7	222,8	2051,2	3044,6
Советский	-	48,0	162,1	712,8	1344,2
Степновский	2,0	16,4	479,0	2243,0	3823,8
Андроповский	-	34,5	32,0	294,0	872,0
Грачевский	-	19,0	74,5	561,3	929,8
Изобильненский	-	29,4	224,0	1050,1	2392,9
Кочубеевский	-	63,4	183,5	213,1	598,0
Красногвардейский	-	15,0	372,7	2298,2	3871,5
Новоалександровский	-	85,1	862,6	4562,1	6507,8
Труновский	2,0	36,2	117,4	613,5	1608,3
Шпаковский	-	-	54,0	243,9	418,5
Георгиевский	-	43,4	60,2	1067,4	1397,4
Кировский	-	88,5	219,5	1573,6	1634,3
Предгорный	18,9	272,3	469,4	1220,9	1872,7
город Ставрополь	-	10,0	31,0	51,4	-
город-курорт Ессентуки	-	22,6	11,0	50,0	140,0
город-курорт Железноводск	2,7	-	-	-	-
город-курорт Кисловодск	-	-	-	-	-
город Лермонтов	-	-	-	-	60,0
Минераловодский	5,0	165,0	182,0	367,2	1196,0
город Невинномысск	-	-	-	-	-
город-курорт Пятигорск	-	-	-	-	76,0

и зернобобовых культур, гектаров

площадь зерновых и зернобобовых культур, гектаров:

100,1 - 200	200,1 - 500	500,1 - 1500	1500,1 - 3000	свыше 3000	всего
144074,2	104412,2	105322,2	26235,1	36833,6	534539,1
2447,4	1655,0	3400,0	-	3916,0	12057,9
8568,8	6339,7	6208,1	2642,0	-	28893,7
10536,8	10420,5	5570,0	-	-	32194,8
6319,3	3826,0	2621,0	1844,0	5543,0	26912,7
9965,1	5242,8	8260,0	2020,0	-	36442,1
3371,2	2138,0	675,0	-	-	8179,0
5834,1	3328,2	6190,8	-	-	22887,7
9905,3	5836,8	-	-	-	20582,6
4087,4	4797,0	4496,7	2980,0	-	21427,7
10388,8	7343,9	5325,0	-	4126,0	36806,2
2479,9	3392,0	3080,0	-	-	12658,9
4018,4	2535,1	3714,0	5060,9	4122,0	24810,7
3790,2	5346,0	4395,2	-	-	15798,5
10788,6	8127,4	12082,2	-	-	37562,4
3375,8	2935,0	5345,0	-	-	12888,3
2001,6	2454,3	620,0	-	3172,6	9833,1
2579,7	1845,0	4341,0	-	-	12462,0
1891,4	700,0	2810,0	-	-	6459,5
9023,6	5966,9	6716,1	-	-	28264,0
9428,3	5209,2	6285,6	-	-	32940,6
3755,5	3244,0	873,0	2657,1	-	12907,0
1786,0	686,0	2473,2	-	-	5661,6
5406,8	3685,3	-	-	3674,0	15334,5
5459,5	3934,1	4572,3	1644,0	-	19125,8
4024,8	1613,5	1306,0	1560,0	-	12358,4
-	-	1500,0	-	7280,0	8872,4
315,9	-	-	-	5000,0	5539,5
-	-	-	-	-	2,7
-	-	-	-	-	-
-	-	-	-	-	60,0
2523,9	1810,6	2462,0	5827,1	-	14538,8
-	-	-	-	-	-
-	-	-	-	-	76,0

	в процентах от общей посевной				
	Хозяйства, имевшие посевную площадь				
	до 3,1	3,1 - 10	10,1 - 20	20,1 - 50	50,1 - 100
Всего по краю	-	0,3	1,5	7,8	12,4
Апанасенковский	-	-	-	1,7	3,6
Арзгирский	-	0,0	0,5	5,6	11,6
Левокумский	-	0,1	0,6	5,3	11,6
Нефтекумский	-	0,3	0,8	5,8	18,2
Туркменский	-	0,3	2,3	10,8	16,7
Александровский	-	0,1	1,2	10,0	13,1
Благодарненский	-	0,2	3,7	16,2	12,8
Буденновский	-	0,1	0,3	6,4	16,7
Ипатовский	-	0,3	1,3	9,1	13,0
Курский	0,0	0,5	3,5	11,1	11,0
Новоселицкий	-	0,3	2,3	13,9	12,8
Петровский	-	0,2	0,9	8,3	12,3
Советский	-	0,3	1,0	4,5	8,5
Степновский	0,0	0,0	1,3	6,0	10,2
Андроповский	-	0,3	0,2	2,3	6,8
Грачевский	-	0,2	0,8	5,7	9,5
Изобильненский	-	0,2	1,8	8,4	19,2
Кочубеевский	-	1,0	2,8	3,3	9,3
Красногвардейский	-	0,1	1,3	8,1	13,7
Новоалександровский	-	0,3	2,6	13,8	19,8
Труновский	0,0	0,3	0,9	4,8	12,5
Шпаковский	-	-	1,0	4,3	7,4
Георгиевский	-	0,3	0,4	7,0	9,1
Кировский	-	0,5	1,1	8,2	8,5
Предгорный	0,2	2,2	3,8	9,9	15,2
город Ставрополь	-	0,1	0,3	0,6	-
город-курорт Ессентуки	-	0,4	0,2	0,9	2,5
город-курорт Железноводск	100,0	-	-	-	-
город-курорт Кисловодск	-	-	-	-	-
город Лермонтов	-	-	-	-	100,0
Минераловодский	0,0	1,1	1,3	2,5	8,2
город Невинномысск	-	-	-	-	-
город-курорт Пятигорск	-	-	-	-	100,0

площади зерновых и зернобобовых культур

зерновых и зернобобовых культур, гектаров:

100,1 - 200	200,1 - 500	500,1 - 1500	1500,1 - 3000	свыше 3000	всего
27,0	19,5	19,7	4,9	6,9	100
20,3	13,7	28,2	-	32,5	100
29,7	21,9	21,5	9,1	-	100
32,7	32,4	17,3	-	-	100
23,5	14,2	9,7	6,9	20,6	100
27,3	14,4	22,7	5,5	-	100
41,2	26,1	8,3	-	-	100
25,5	14,5	27,0	-	-	100
48,1	28,4	-	-	-	100
19,1	22,4	21,0	13,9	-	100
28,2	20,0	14,5	-	11,2	100
19,6	26,8	24,3	-	-	100
16,2	10,2	15,0	20,4	16,6	100
24,0	33,8	27,8	-	-	100
28,7	21,6	32,2	-	-	100
26,2	22,8	41,5	-	-	100
20,4	25,0	6,3	-	32,3	100
20,7	14,8	34,8	-	-	100
29,3	10,8	43,5	-	-	100
31,9	21,1	23,8	-	-	100
28,6	15,8	19,1	-	-	100
29,1	25,1	6,8	20,6	-	100
31,5	12,1	43,7	-	-	100
35,2	24,0	-	-	24,0	100
28,5	20,6	23,9	8,6	-	100
32,6	13,1	10,6	12,6	-	100
-	-	16,9	-	82,1	100
5,7	-	-	-	90,3	100
-	-	-	-	-	100
-	-	-	-	-	100
-	-	-	-	-	100
17,4	12,5	16,9	40,1	-	100
-	-	-	-	-	100
-	-	-	-	-	100

	в среднем				
	Хозяйства, имевшие посевную				
	до 3,1	3,1 - 10	10,1 - 20	20,1 - 50	50,1 - 100
Всего по краю	2,2	7,5	15,6	35,2	75,1
Апанасенковский	-	-	-	34,5	86,6
Арзгирский	-	10,0	15,9	36,0	79,7
Левокумский	-	8,5	14,5	38,9	79,6
Нефтекумский	-	8,7	14,7	38,2	77,9
Туркменский	-	9,5	17,5	34,2	73,1
Александровский	-	7,0	14,0	35,5	82,5
Благодарненский	-	7,7	12,7	30,9	69,8
Буденновский	-	7,5	12,8	34,0	78,1
Ипатовский	-	8,5	16,6	36,6	73,3
Курский	2,6	9,0	17,0	34,7	73,5
Новоселицкий	-	10,0	16,0	35,1	70,6
Петровский	-	7,0	17,1	38,7	80,1
Советский	-	8,0	16,2	37,5	74,7
Степновский	2,0	5,5	16,0	36,8	73,5
Андроповский	-	8,6	16,0	36,8	79,3
Грачевский	-	9,5	14,9	37,4	84,5
Изобильненский	-	7,4	16,0	35,0	74,8
Кочубеевский	-	7,0	14,1	26,6	74,8
Красногвардейский	-	7,5	16,2	35,4	74,5
Новоалександровский	-	7,1	15,1	34,8	71,5
Труновский	2,0	9,1	14,7	38,3	76,6
Шпаковский	-	-	18,0	34,8	69,8
Георгиевский	-	5,4	12,0	39,5	77,6
Кировский	-	6,3	15,7	35,8	74,3
Предгорный	2,4	6,8	15,6	33,9	74,9
город Ставрополь	-	10,0	15,5	25,7	-
город-курорт Ессентуки	-	5,7	11,0	50,0	70,0
город-курорт Железноводск	1,4	-	-	-	-
город-курорт Кисловодск	-	-	-	-	-
город Лермонтов	-	-	-	-	60,0
Минераловодский	2,5	6,9	18,2	33,4	70,4
город Невинномысск	-	-	-	-	-
город-курорт Пятигорск	-	-	-	-	76,0

на одно хозяйство, гектаров

площадь зерновых и зернобобовых культур, гектаров:

100,1 - 200	200,1 - 500	500,1 - 1500	1500,1 - 3000	свыше 3000	всего
175,3	412,7	900,2	2018,1	4604,2	133,0
174,8	413,8	1133,3	-	3916,0	365,4
178,5	422,6	886,9	2642,0	-	171,0
188,2	416,8	795,7	-	-	165,1
162,0	382,6	873,7	1844,0	5543,0	148,7
160,7	436,9	917,8	2020,0	-	106,6
177,4	427,6	675,0	-	-	118,5
166,7	475,5	1031,8	-	-	81,2
190,5	416,9	-	-	-	131,9
163,5	436,1	899,3	2980,0	-	136,5
182,3	459,0	887,5	-	4126,0	104,9
177,1	424,0	1026,7	-	-	105,5
167,4	362,2	928,5	1687,0	4122,0	166,5
172,3	411,2	879,0	-	-	169,9
182,9	406,4	929,4	-	-	157,2
177,7	419,3	890,8	-	-	226,1
182,0	409,1	620,0	-	3172,6	189,1
172,0	369,0	723,5	-	-	117,6
157,6	350,0	936,7	-	-	117,4
180,5	397,8	839,5	-	-	131,5
157,1	400,7	897,9	-	-	88,8
163,3	405,5	873,0	2657,1	-	155,5
223,3	343,0	824,4	-	-	195,2
163,8	409,5	-	-	3674,0	151,8
188,3	393,4	914,5	1644,0	-	137,6
182,9	403,4	1306,0	1560,0	-	74,0
-	-	1500,0	-	7280,0	1267,5
158,0	-	-	-	5000,0	503,6
-	-	-	-	-	1,4
-	-	-	-	-	-
-	-	-	-	-	60,0
210,3	362,1	820,7	1942,4	-	167,1
-	-	-	-	-	-
-	-	-	-	-	76,0

	Засеяно элитными семенами,				
	Хозяйства, имевшие посевную				
	до 3,1	3,1 - 10	10,1 - 20	20,1 - 50	50,1 - 100
Всего по краю	-	3,1	1,1	1,9	4,1
Апанасенковский	-	-	-	-	18,5
Арзгирский	-	-	-	0,3	3,1
Левокумский	-	-	-	-	2,7
Нефтекумский	-	-	-	-	1,8
Туркменский	-	8,1	-	4,2	5,2
Александровский	-	-	-	1,0	-
Благодарненский	-	-	-	1,5	16,2
Буденновский	-	-	-	-	2,0
Ипатовский	-	-	-	4,1	0,6
Курский	-	-	-	-	1,5
Новоселицкий	-	-	-	0,3	4,6
Петровский	-	-	-	2,3	-
Советский	-	-	-	-	2,2
Степновский	-	-	-	1,1	-
Андроповский	-	-	-	-	-
Грачевский	-	-	-	-	0,9
Изобильненский	-	47,6	-	6,4	11,9
Кочубеевский	-	23,7	-	2,3	35,8
Красногвардейский	-	-	-	4,1	0,8
Новоалександровский	-	-	4,2	4,2	4,9
Труновский	-	-	-	-	1,2
Шпаковский	-	-	37,0	-	-
Георгиевский	-	-	-	2,8	9,5
Кировский	-	-	6,8	-	-
Предгорный	-	-	-	-	4,4
город Ставрополь	-	-	-	-	-
город-курорт Ессентуки	-	-	-	-	-
город-курорт Железноводск	-	-	-	-	-
город-курорт Кисловодск	-	-	-	-	-
город Лермонтов	-	-	-	-	-
Минераловодский	-	6,2	11,0	-	12,4
город Невинномысск	-	-	-	-	-
город-курорт Пятигорск	-	-	-	-	93,4

в процентах от площади посевов

площадь зерновых и зернобобовых культур, гектаров:

100,1 - 200	200,1 - 500	500,1 - 1500	1500,1 - 3000	свыше 3000	всего
2,2	2,8	4,6	1,6	0,3	2,8
-	-	-	-	-	0,7
-	-	-	-	-	0,4
-	4,8	-	-	-	1,9
-	-	-	-	-	0,3
6,9	12,2	16,9	-	-	8,8
0,7	6,1	-	-	-	2,0
9,6	10,5	-	-	-	6,3
0,6	-	-	-	-	0,6
-	-	2,4	-	-	1,0
0,4	-	3,5	-	-	0,8
0,4	-	-	-	-	0,7
1,2	-	-	5,7	-	1,5
1,8	3,2	1,0	-	-	2,0
0,2	4,1	7,6	-	-	3,5
-	-	5,6	-	-	2,3
1,0	1,0	-	-	3,5	1,7
15,3	-	1,3	-	-	6,5
19,6	-	-	-	-	9,4
1,5	2,0	7,8	-	-	3,2
4,9	10,1	9,1	-	-	6,4
0,8	0,6	-	-	-	0,5
-	-	17,4	-	-	7,9
0,2	0,3	-	-	-	1,2
3,1	0,7	6,1	2,9	-	2,8
0,6	-	4,8	-	-	1,4
-	-	-	-	-	-
-	-	-	-	-	-
-	-	-	-	-	-
-	-	-	-	-	-
-	-	-	-	-	-
0,6	6,4	0,4	1,5	-	2,8
-	-	-	-	-	-
-	-	-	-	-	93,4

198. ГРУППИРОВКА КРЕСТЬЯНСКИХ (ФЕРМЕРСКИХ) ХОЗЯЙСТВ И ИНДИВИДУАЛЬНЫХ
ПОДСОЛНЕЧНИКА НА ЗЕРНО

	Число хозяйств,				
	Хозяйства, имевшие посевную				
	до 10	10,1 - 20	20,1 - 30	30,1 - 50	50,1 - 100
Всего по краю	62	146	87	124	128
Апанасенковский	-	-	-	2	-
Арзгирский	-	-	-	-	-
Левокумский	-	-	-	-	1
Нефтекумский	-	-	-	-	-
Туркменский	-	-	-	1	2
Александровский	1	3	3	1	3
Благодарненский	-	1	-	-	3
Буденновский	-	-	-	1	-
Ипатовский	3	5	-	4	4
Курский	4	4	2	6	5
Новоселицкий	1	2	3	3	2
Петровский	4	2	1	2	4
Советский	-	1	3	3	7
Степновский	-	3	1	-	2
Андроповский	2	1	2	9	7
Грачевский	-	1	2	2	1
Изобильненский	4	13	5	7	7
Кочубеевский	7	8	1	3	9
Красногвардейский	4	27	14	27	13
Новоалександровский	9	38	17	15	15
Труновский	5	6	3	8	8
Шпаковский	-	1	3	2	5
Георгиевский	2	5	6	9	2
Кировский	9	11	9	7	11
Предгорный	5	9	8	7	4
город Ставрополь	-	-	-	-	-
город-курорт Ессентуки	-	-	-	1	-
город-курорт Железноводск	-	-	-	-	-
город-курорт Кисловодск	-	-	-	-	-
город Лермонтов	-	-	-	-	-
Минераловодский	2	5	4	4	13
город Невинномысск	-	-	-	-	-
город-курорт Пятигорск	-	-	-	-	-

**ПРЕДПРИНИМАТЕЛЕЙ ПО РАЗМЕРАМ ПОСЕВНОЙ ПЛОЩАДИ
ПОД УРОЖАЙ 2016 Г.**

единиц						Хозяйства, не имевшие посевной площади	Итого
площадь подсолнечника на зерно, гектаров:							
100,1 - 200	200,1 - 400	400,1 - 600	600,1 - 800	свыше 800	всего		
75	26	6	4	5	663	4826	5489
1	-	-	-	-	3	44	47
-	-	-	-	-	-	224	224
-	-	1	-	-	2	377	379
-	-	-	-	-	-	420	420
-	-	-	-	-	3	360	363
-	-	-	-	-	11	74	85
1	-	-	-	-	5	319	324
-	-	-	-	-	1	181	182
2	1	1	-	-	20	173	193
5	2	-	-	-	28	391	419
1	1	-	-	-	13	128	141
2	-	2	-	-	17	171	188
1	1	-	-	-	16	93	109
8	3	-	-	-	17	291	308
7	2	-	-	1	31	128	159
3	1	-	1	-	11	64	75
4	3	-	-	-	43	107	150
1	2	-	1	2	34	88	122
8	4	-	-	-	97	142	239
4	-	-	-	-	98	316	414
3	-	-	1	-	34	71	105
1	1	1	-	1	15	69	84
4	1	-	1	-	30	106	136
8	4	-	-	-	59	95	154
5	-	1	-	1	40	250	290
-	-	-	-	-	-	18	18
-	-	-	-	-	1	16	17
-	-	-	-	-	-	4	4
-	-	-	-	-	-	21	21
1	-	-	-	-	1	-	1
5	-	-	-	-	33	81	114
-	-	-	-	-	-	1	1
-	-	-	-	-	-	3	3

	в процентах от общего				
	Хозяйства, имевшие посевную				
	до 10	10,1 - 20	20,1 - 30	30,1 - 50	50,1 - 100
Всего по краю	1,1	2,7	1,6	2,3	2,3
Апанасенковский	-	-	-	4,3	-
Арзгирский	-	-	-	-	-
Левокумский	-	-	-	-	0,3
Нефтекумский	-	-	-	-	-
Туркменский	-	-	-	0,3	0,6
Александровский	1,2	3,5	3,5	1,2	3,5
Благодарненский	-	0,3	-	-	0,9
Буденновский	-	-	-	0,5	-
Ипатовский	1,6	2,6	-	2,1	2,1
Курский	1,0	1,0	0,5	1,4	1,2
Новоселицкий	0,7	1,4	2,1	2,1	1,4
Петровский	2,1	1,1	0,5	1,1	2,1
Советский	-	0,9	2,8	2,8	6,4
Степновский	-	1,0	0,3	-	0,6
Андроповский	1,3	0,6	1,3	5,7	4,4
Грачевский	-	1,3	2,7	2,7	1,3
Изобильненский	2,7	8,7	3,3	4,7	4,7
Кочубеевский	5,7	6,6	0,8	2,5	7,4
Красногвардейский	1,7	11,3	5,9	11,3	5,4
Новоалександровский	2,2	9,2	4,1	3,6	3,6
Труновский	4,8	5,7	2,9	7,6	7,6
Шпаковский	-	1,2	3,6	2,4	6,0
Георгиевский	1,5	3,7	4,4	6,6	1,5
Кировский	5,8	7,1	5,8	4,5	7,1
Предгорный	1,7	3,1	2,8	2,4	1,4
город Ставрополь	-	-	-	-	-
город-курорт Ессентуки	-	-	-	5,9	-
город-курорт Железноводск	-	-	-	-	-
город-курорт Кисловодск	-	-	-	-	-
город Лермонтов	-	-	-	-	-
Минераловодский	1,8	4,4	3,5	3,5	11,4
город Невинномысск	-	-	-	-	-
город-курорт Пятигорск	-	-	-	-	-

числа организаций						Хозяйства, не имевшие посевной площади	Итого
площадь подсолнечника на зерно, гектаров:							
100,1 - 200	200,1 - 400	400,1 - 600	600,1 - 800	свыше 800	всего		
1,4	0,5	0,1	0,1	0,1	12,1	87,9	100
2,1	-	-	-	-	6,4	93,6	100
-	-	-	-	-	-	100,0	100
-	-	0,3	-	-	0,5	99,5	100
-	-	-	-	-	-	100,0	100
-	-	-	-	-	0,8	99,2	100
-	-	-	-	-	12,9	87,1	100
0,3	-	-	-	-	1,5	98,5	100
-	-	-	-	-	0,5	99,5	100
1,0	0,5	0,5	-	-	10,4	89,6	100
1,2	0,5	-	-	-	6,7	93,3	100
0,7	0,7	-	-	-	9,2	90,8	100
1,1	-	1,1	-	-	9,0	91,0	100
0,9	0,9	-	-	-	14,7	85,3	100
2,6	1,0	-	-	-	5,5	94,5	100
4,4	1,3	-	-	0,6	19,5	80,5	100
4,0	1,3	-	1,3	-	14,7	85,3	100
2,7	2,0	-	-	-	28,7	71,3	100
0,8	1,6	-	0,8	1,6	27,9	72,1	100
3,3	1,7	-	-	-	40,6	59,4	100
1,0	-	-	-	-	23,7	76,3	100
2,9	-	-	1,0	-	32,4	67,6	100
1,2	1,2	1,2	-	1,2	17,9	82,1	100
3,0	0,7	-	0,7	-	22,1	77,9	100
5,2	2,6	-	-	-	38,3	61,7	100
1,7	-	0,3	-	0,3	13,8	86,2	100
-	-	-	-	-	-	100,0	100
-	-	-	-	-	5,9	94,1	100
-	-	-	-	-	-	100,0	100
-	-	-	-	-	-	100,0	100
100,0	-	-	-	-	100,0	-	100
4,4	-	-	-	-	28,9	71,1	100
-	-	-	-	-	-	100,0	100
-	-	-	-	-	-	100,0	100

	в процентах от числа				
	Хозяйства, имевшие посевную				
	до 10	10,1 - 20	20,1 - 30	30,1 - 50	50,1 - 100
Всего по краю	9,4	22,0	13,1	18,7	19,3
Апанасенковский	-	-	-	66,7	-
Арзгирский	-	-	-	-	-
Левокумский	-	-	-	-	50,0
Нефтекумский	-	-	-	-	-
Туркменский	-	-	-	33,3	66,7
Александровский	9,1	27,3	27,3	9,1	27,3
Благодарненский	-	20,0	-	-	60,0
Буденновский	-	-	-	100,0	-
Ипатовский	15,0	25,0	-	20,0	20,0
Курский	14,3	14,3	7,1	21,4	17,9
Новоселицкий	7,7	15,4	23,1	23,1	15,4
Петровский	23,5	11,8	5,9	11,8	23,5
Советский	-	6,3	18,8	18,8	43,8
Степновский	-	17,6	5,9	-	11,8
Андроповский	6,5	3,2	6,5	29,0	22,6
Грачевский	-	9,1	18,2	18,2	9,1
Изобильненский	9,3	30,2	11,6	16,3	16,3
Кочубеевский	20,6	23,5	2,9	8,8	26,5
Красногвардейский	4,1	27,8	14,4	27,8	13,4
Новоалександровский	9,2	38,8	17,3	15,3	15,3
Труновский	14,7	17,6	8,8	23,5	23,5
Шпаковский	-	6,7	20,0	13,3	33,3
Георгиевский	6,7	16,7	20,0	30,0	6,7
Кировский	15,3	18,6	15,3	11,9	18,6
Предгорный	12,5	22,5	20,0	17,5	10,0
город Ставрополь	-	-	-	-	-
город-курорт Ессентуки	-	-	-	100,0	-
город-курорт Железноводск	-	-	-	-	-
город-курорт Кисловодск	-	-	-	-	-
город Лермонтов	-	-	-	-	-
Минераловодский	6,1	15,2	12,1	12,1	39,4
город Невинномысск	-	-	-	-	-
город-курорт Пятигорск	-	-	-	-	-

хозяйств, имевших посевную площадь

площадь подсолнечника на зерно, гектаров:

100,1 - 200	200,1 - 400	400,1 - 600	600,1 - 800	свыше 800	всего
11,3	3,9	0,9	0,6	0,8	100
33,3	-	-	-	-	100
-	-	-	-	-	100
-	-	50,0	-	-	100
-	-	-	-	-	100
-	-	-	-	-	100
-	-	-	-	-	100
20,0	-	-	-	-	100
-	-	-	-	-	100
10,0	5,0	5,0	-	-	100
17,9	7,1	-	-	-	100
7,7	7,7	-	-	-	100
11,8	-	11,8	-	-	100
6,3	6,3	-	-	-	100
47,1	17,6	-	-	-	100
22,6	6,5	-	-	3,2	100
27,3	9,1	-	9,1	-	100
9,3	7,0	-	-	-	100
2,9	5,9	-	2,9	5,9	100
8,2	4,1	-	-	-	100
4,1	-	-	-	-	100
8,8	-	-	2,9	-	100
6,7	6,7	6,7	-	6,7	100
13,3	3,3	-	3,3	-	100
13,6	6,8	-	-	-	100
12,5	-	2,5	-	2,5	100
-	-	-	-	-	100
-	-	-	-	-	100
-	-	-	-	-	100
-	-	-	-	-	100
100,0	-	-	-	-	100
15,2	-	-	-	-	100
-	-	-	-	-	100
-	-	-	-	-	100

	Посевная площадь				
	Хозяйства, имевшие посевную				
	до 10	10,1 - 20	20,1 - 30	30,1 - 50	50,1 - 100
Всего по краю	477,2	2381,7	2320,0	5100,9	9537,1
Апанасенковский	-	-	-	70,0	-
Арзгирский	-	-	-	-	-
Левокумский	-	-	-	-	66,0
Нефтекумский	-	-	-	-	-
Туркменский	-	-	-	32,0	124,0
Александровский	7,0	47,5	76,0	40,0	221,0
Благодарненский	-	15,0	-	-	220,0
Буденновский	-	-	-	40,0	-
Ипатовский	29,2	81,4	-	158,3	331,0
Курский	27,5	75,0	50,0	243,0	411,0
Новоселицкий	10,0	30,7	71,9	116,3	126,0
Петровский	31,0	29,0	25,0	81,4	285,1
Советский	-	20,0	88,5	121,0	496,5
Степновский	-	50,0	30,0	-	157,0
Андроповский	15,9	20,0	60,0	375,6	553,0
Грачевский	-	20,0	48,5	81,8	91,0
Изобильненский	38,0	220,5	128,3	287,1	514,4
Кочубеевский	24,9	121,0	20,3	146,0	671,2
Красногвардейский	36,0	457,5	387,0	1065,6	954,0
Новоалександровский	80,6	610,6	442,6	589,1	945,1
Труновский	48,0	97,4	80,0	334,7	624,0
Шпаковский	-	18,0	82,7	100,0	393,0
Георгиевский	15,6	86,0	168,0	370,0	169,6
Кировский	71,6	167,4	238,1	333,3	851,5
Предгорный	38,0	133,2	211,5	312,2	307,0
город Ставрополь	-	-	-	-	-
город-курорт Ессентуки	-	-	-	36,4	-
город-курорт Железноводск	-	-	-	-	-
город-курорт Кисловодск	-	-	-	-	-
город Лермонтов	-	-	-	-	-
Минераловодский	4,0	81,5	111,6	167,0	1025,8
город Невинномысск	-	-	-	-	-
город-курорт Пятигорск	-	-	-	-	-

подсолнечника на зерно, гектаров

площадь подсолнечника на зерно, гектаров:

100,1 - 200	200,1 - 400	400,1 - 600	600,1 - 800	свыше 800	всего
11286,3	6676,8	2970,0	2771,8	5183,0	48704,8
150,0	-	-	-	-	220,0
-	-	-	-	-	-
-	-	500,0	-	-	566,0
-	-	-	-	-	-
-	-	-	-	-	156,0
-	-	-	-	-	391,5
124,0	-	-	-	-	359,0
-	-	-	-	-	40,0
253,0	300,0	433,0	-	-	1585,9
796,5	571,0	-	-	-	2174,0
150,0	265,4	-	-	-	770,3
350,0	-	1077,0	-	-	1878,5
105,0	210,0	-	-	-	1041,0
1311,0	722,0	-	-	-	2270,0
1127,0	575,0	-	-	1000,0	3726,5
484,0	210,0	-	758,0	-	1693,3
691,0	660,0	-	-	-	2539,3
138,0	647,0	-	620,0	2270,0	4658,4
1054,2	950,0	-	-	-	4904,3
573,4	-	-	-	-	3241,4
451,0	-	-	659,8	-	2294,9
110,0	250,0	530,0	-	813,0	2296,7
657,0	238,0	-	734,0	-	2438,2
1007,8	1078,4	-	-	-	3748,1
795,4	-	430,0	-	1100,0	3327,3
-	-	-	-	-	-
-	-	-	-	-	36,4
-	-	-	-	-	-
-	-	-	-	-	-
185,0	-	-	-	-	185,0
773,0	-	-	-	-	2162,9
-	-	-	-	-	-
-	-	-	-	-	-

	в процентах от общей посевной				
	Хозяйства, имевшие посевную				
	до 10	10,1 - 20	20,1 - 30	30,1 - 50	50,1 - 100
Всего по краю	1,0	4,9	4,8	10,5	19,6
Апанасенковский	-	-	-	31,8	-
Арзгирский	-	-	-	-	-
Левокумский	-	-	-	-	11,7
Нефтекумский	-	-	-	-	-
Туркменский	-	-	-	20,5	79,5
Александровский	1,8	12,1	19,4	10,2	56,4
Благодарненский	-	4,2	-	-	61,3
Буденновский	-	-	-	100,0	-
Ипатовский	1,8	5,1	-	10,0	20,9
Курский	1,3	3,4	2,3	11,2	18,9
Новоселицкий	1,3	4,0	9,3	15,1	16,4
Петровский	1,7	1,5	1,3	4,3	15,2
Советский	-	1,9	8,5	11,6	47,7
Степновский	-	2,2	1,3	-	6,9
Андроповский	0,4	0,5	1,6	10,1	14,8
Грачевский	-	1,2	2,9	4,8	5,4
Изобильненский	1,5	8,7	5,1	11,3	20,3
Кочубеевский	0,5	2,6	0,4	3,1	14,4
Красногвардейский	0,7	9,3	7,9	21,7	19,5
Новоалександровский	2,5	18,8	13,7	18,2	29,2
Труновский	2,1	4,2	3,5	14,6	27,2
Шпаковский	-	0,8	3,6	4,4	17,1
Георгиевский	0,6	3,5	6,9	15,2	7,0
Кировский	1,9	4,5	6,4	8,9	22,7
Предгорный	1,1	4,0	6,4	9,4	9,2
город Ставрополь	-	-	-	-	-
город-курорт Ессентуки	-	-	-	100,0	-
город-курорт Железноводск	-	-	-	-	-
город-курорт Кисловодск	-	-	-	-	-
город Лермонтов	-	-	-	-	-
Минераловодский	0,2	3,8	5,2	7,7	47,4
город Невинномысск	-	-	-	-	-
город-курорт Пятигорск	-	-	-	-	-

площади подсолнечника на зерно

площадь подсолнечника на зерно, гектаров:

100,1 - 200	200,1 - 400	400,1 - 600	600,1 - 800	свыше 800	всего
23,2	13,7	6,1	5,7	10,6	100
68,2	-	-	-	-	100
-	-	-	-	-	100
-	-	88,3	-	-	100
-	-	-	-	-	100
-	-	-	-	-	100
-	-	-	-	-	100
34,5	-	-	-	-	100
-	-	-	-	-	100
16,0	18,9	27,3	-	-	100
36,6	26,3	-	-	-	100
19,5	34,5	-	-	-	100
18,6	-	57,3	-	-	100
10,1	20,2	-	-	-	100
57,8	31,8	-	-	-	100
30,2	15,4	-	-	26,8	100
28,6	12,4	-	44,8	-	100
27,2	26,0	-	-	-	100
3,0	13,9	-	13,3	48,7	100
21,5	19,4	-	-	-	100
17,7	-	-	-	-	100
19,7	-	-	28,8	-	100
4,8	10,9	23,1	-	35,4	100
26,9	9,8	-	30,1	-	100
26,9	28,8	-	-	-	100
23,9	-	12,9	-	33,1	100
-	-	-	-	-	100
-	-	-	-	-	100
-	-	-	-	-	100
-	-	-	-	-	100
100,0	-	-	-	-	100
35,7	-	-	-	-	100
-	-	-	-	-	100
-	-	-	-	-	100

	в среднем				
	Хозяйства, имевшие посевную				
	до 10	10,1 - 20	20,1 - 30	30,1 - 50	50,1 - 100
Всего по краю	7,7	16,3	26,7	41,1	74,5
Апанасенковский	-	-	-	35,0	-
Арзгирский	-	-	-	-	-
Левокумский	-	-	-	-	66,0
Нефтекумский	-	-	-	-	-
Туркменский	-	-	-	32,0	62,0
Александровский	7,0	15,8	25,3	40,0	73,7
Благодарненский	-	15,0	-	-	73,3
Буденновский	-	-	-	40,0	-
Ипатовский	9,7	16,3	-	39,6	82,8
Курский	6,9	18,8	25,0	40,5	82,2
Новоселицкий	10,0	15,4	24,0	38,8	63,0
Петровский	7,8	14,5	25,0	40,7	71,3
Советский	-	20,0	29,5	40,3	70,9
Степновский	-	16,7	30,0	-	78,5
Андроповский	8,0	20,0	30,0	41,7	79,0
Грачевский	-	20,0	24,3	40,9	91,0
Изобильненский	9,5	17,0	25,7	41,0	73,5
Кочубеевский	3,6	15,1	20,3	48,7	74,6
Красногвардейский	9,0	16,9	27,6	39,5	73,4
Новоалександровский	9,0	16,1	26,0	39,3	63,0
Труновский	9,6	16,2	26,7	41,8	78,0
Шпаковский	-	18,0	27,6	50,0	78,6
Георгиевский	7,8	17,2	28,0	41,1	84,8
Кировский	8,0	15,2	26,5	47,6	77,4
Предгорный	7,6	14,8	26,4	44,6	76,8
город Ставрополь	-	-	-	-	-
город-курорт Ессентуки	-	-	-	36,4	-
город-курорт Железноводск	-	-	-	-	-
город-курорт Кисловодск	-	-	-	-	-
город Лермонтов	-	-	-	-	-
Минераловодский	2,0	16,3	27,9	41,8	78,9
город Невинномысск	-	-	-	-	-
город-курорт Пятигорск	-	-	-	-	-

на одно хозяйство, гектаров

площадь подсолнечника на зерно, гектаров:

100,1 - 200	200,1 - 400	400,1 - 600	600,1 - 800	свыше 800	всего
150,5	256,8	495,0	693,0	1036,6	73,5
150,0	-	-	-	-	73,3
-	-	-	-	-	-
-	-	500,0	-	-	283,0
-	-	-	-	-	-
-	-	-	-	-	52,0
-	-	-	-	-	35,6
124,0	-	-	-	-	71,8
-	-	-	-	-	40,0
126,5	300,0	433,0	-	-	79,3
159,3	285,5	-	-	-	77,6
150,0	265,4	-	-	-	59,3
175,0	-	538,5	-	-	110,5
105,0	210,0	-	-	-	65,1
163,9	240,7	-	-	-	133,5
161,0	287,5	-	-	1000,0	120,2
161,3	210,0	-	758,0	-	153,9
172,8	220,0	-	-	-	59,1
138,0	323,5	-	620,0	1135,0	137,0
131,8	237,5	-	-	-	50,6
143,4	-	-	-	-	33,1
150,3	-	-	659,8	-	67,5
110,0	250,0	530,0	-	813,0	153,1
164,3	238,0	-	734,0	-	81,3
126,0	269,6	-	-	-	63,5
159,1	-	430,0	-	1100,0	83,2
-	-	-	-	-	-
-	-	-	-	-	36,4
-	-	-	-	-	-
-	-	-	-	-	-
185,0	-	-	-	-	185,0
154,6	-	-	-	-	65,5
-	-	-	-	-	-
-	-	-	-	-	-

	Засеяно элитными семенами,				
	Хозяйства, имевшие посевную				
	до 10	10,1 - 20	20,1 - 30	30,1 - 50	50,1 - 100
Всего по краю	3,4	1,3	2,0	8,4	4,8
Апанасенковский	-	-	-	-	-
Арзгирский	-	-	-	-	-
Левокумский	-	-	-	-	-
Нефтекумский	-	-	-	-	-
Туркменский	-	-	-	100,0	-
Александровский	-	-	-	100,0	27,1
Благодарненский	-	-	-	-	45,5
Буденновский	-	-	-	100,0	-
Ипатовский	-	-	-	10,7	-
Курский	-	-	-	-	-
Новоселицкий	-	-	-	29,1	-
Петровский	-	-	-	-	-
Советский	-	-	-	-	-
Степновский	-	-	-	-	-
Андроповский	-	-	-	-	-
Грачевский	-	-	46,4	9,8	-
Изобильненский	-	-	-	32,4	18,5
Кочубеевский	12,9	-	-	-	13,3
Красногвардейский	-	-	-	3,8	-
Новоалександровский	-	2,3	5,6	6,3	12,3
Труновский	-	-	-	-	-
Шпаковский	-	-	-	-	-
Георгиевский	64,1	-	-	23,5	-
Кировский	-	-	-	-	-
Предгорный	-	12,4	-	-	-
город Ставрополь	-	-	-	-	-
город-курорт Ессентуки	-	-	-	-	-
город-курорт Железноводск	-	-	-	-	-
город-курорт Кисловодск	-	-	-	-	-
город Лермонтов	-	-	-	-	-
Минераловодский	75,0	-	-	-	-
город Невинномысск	-	-	-	-	-
город-курорт Пятигорск	-	-	-	-	-

В процентах от площади посевов

площадь подсолнечника на зерно, гектаров:

100,1 - 200	200,1 - 400	400,1 - 600	600,1 - 800	свыше 800	всего
3,5	4,8	18,3	-	19,7	6,7
-	-	-	-	-	-
-	-	-	-	-	-
-	-	-	-	-	-
-	-	-	-	-	20,5
-	-	-	-	-	25,5
-	-	-	-	-	27,9
-	-	-	-	-	100,0
-	-	-	-	-	1,1
-	-	-	-	-	-
-	-	-	-	-	4,4
-	-	50,5	-	-	29,0
-	-	-	-	-	-
-	-	-	-	-	-
-	-	-	-	-	1,8
20,5	-	-	-	-	13,0
100,0	-	-	-	44,9	26,8
-	28,4	-	-	-	6,3
-	-	-	-	-	5,9
-	-	-	-	-	-
-	-	-	-	-	-
-	21,0	-	-	-	6,1
11,0	-	-	-	-	3,0
-	-	-	-	-	0,5
-	-	-	-	-	-
-	-	-	-	-	-
-	-	-	-	-	-
-	-	-	-	-	-
-	-	-	-	-	-
-	-	-	-	-	0,1
-	-	-	-	-	-
-	-	-	-	-	-

199. ГРУППИРОВКА ЛИЧНЫХ ПОДСОБНЫХ ХОЗЯЙСТВ

	Число хозяйств,					
	Хозяйства, имевшие					
	до 0,06	0,06 - 0,15	0,16 - 0,25	0,26 - 0,35	0,36 - 0,45	0,46 - 0,65
Всего по краю	173717	75269	15575	3585	701	269
Апанасенковский	4159	26	2	4	-	-
Арзгирский	3221	4	-	-	-	-
Левокумский	5943	438	20	4	1	-
Нефтекумский	5414	185	3	-	-	3
Туркменский	3504	273	26	2	-	-
Александровский	6700	4090	840	161	15	1
Благодарненский	4214	3768	449	97	9	-
Буденновский	10852	1781	36	2	-	1
Ипатовский	9161	1990	635	51	-	-
Курский	6426	2579	412	48	10	11
Новоселицкий	4258	1471	310	75	14	4
Петровский	3158	4763	2090	600	125	58
Советский	4168	1981	56	2	1	2
Степновский	3278	318	26	2	-	2
Андроповский	4678	2046	491	117	23	13
Грачевский	4933	2637	457	46	11	5
Изобильненский	6370	3984	787	235	70	18
Кочубеевский	9928	7611	1916	237	64	20
Красногвардейский	5998	1771	1184	781	138	32
Новоалександровский	3317	3982	969	191	45	19
Труновский	7102	1747	215	44	9	5
Шпаковский	10373	6372	743	192	11	6
Георгиевский	18486	3368	107	8	1	2
Кировский	6360	5346	287	9	-	2
Предгорный	11734	8101	2572	463	109	55
город Ставрополь	13	-	-	-	-	-
город-курорт Ессентуки	-	-	-	-	-	-
город-курорт Железноводск	-	-	-	-	-	-
город-курорт Кисловодск	1417	178	1	1	-	-
город Лермонтов	288	237	12	-	-	-
Минераловодский	6322	4128	926	212	45	10
город Невинномысск	452	-	-	-	-	-
город-курорт Пятигорск	1490	94	3	1	-	-

ПО РАЗМЕРУ ОБЩЕЙ ПОСЕВНОЙ ПЛОЩАДИ ПОД УРОЖАЙ 2016 Г.

единиц посевную площадь, гектаров:						Хозяйства, не имевшие посевной площади	Итого
0,66 - 1,00	1,01 - 2,50	2,51 - 10,00	10,01 - 20,00	свыше 20,00	всего		
102	159	170	86	52	269685	59544	329229
-	-	-	-	1	4192	4062	8254
-	-	1	-	6	3232	3675	6907
-	-	-	-	1	6407	2104	8511
34	50	31	5	7	5732	4934	10666
-	-	7	3	4	3819	2611	6430
2	-	-	-	-	11809	1257	13066
1	-	-	-	-	8538	471	9009
-	5	-	-	-	12677	4628	17305
-	-	1	4	-	11842	5642	17484
11	46	27	-	4	9574	2489	12063
-	-	-	1	-	6133	1174	7307
10	-	1	-	-	10805	1188	11993
-	-	12	-	1	6223	784	7007
-	14	6	3	2	3651	1512	5163
1	5	3	1	1	7379	1018	8397
4	1	1	-	-	8095	2203	10298
5	5	5	3	2	11484	1426	12910
-	1	8	9	2	19796	2284	22080
2	3	1	-	-	9910	1482	11392
7	7	-	-	-	8537	1398	9935
2	1	6	2	3	9136	2277	11413
2	-	-	-	-	17699	2017	19716
1	1	19	26	15	22034	4569	26603
1	1	17	21	1	12045	756	12801
18	16	20	3	-	23091	2031	25122
-	-	-	-	-	13	-	13
-	-	-	-	-	-	-	-
-	-	-	-	-	-	-	-
-	-	-	-	-	1597	91	1688
-	-	-	-	-	537	91	628
1	3	4	5	2	11658	996	12654
-	-	-	-	-	452	1	453
-	-	-	-	-	1588	373	1961

	в процентах					
	Хозяйства, имевшие					
	до 0,06	0,06 - 0,15	0,16 - 0,25	0,26 - 0,35	0,36 - 0,45	0,46 - 0,65
Всего по краю	52,8	22,9	4,7	1,1	0,2	0,1
Апанасенковский	50,4	0,3	0,0	0,0	-	-
Арзгирский	46,6	0,1	-	-	-	-
Левокумский	69,8	5,1	0,2	0,0	0,0	-
Нефтекумский	50,8	1,7	0,0	-	-	0,0
Туркменский	54,5	4,2	0,4	0,0	-	-
Александровский	51,3	31,3	6,4	1,2	0,1	0,0
Благодарненский	46,8	41,8	5,0	1,1	0,1	-
Буденновский	62,7	10,3	0,2	0,0	-	0,0
Ипатовский	52,4	11,4	3,6	0,3	-	-
Курский	53,3	21,4	3,4	0,4	0,1	0,1
Новоселицкий	58,3	20,1	4,2	1,0	0,2	0,1
Петровский	26,3	39,7	17,4	5,0	1,0	0,5
Советский	59,5	28,3	0,8	0,0	0,0	0,0
Степновский	63,5	6,2	0,5	0,0	-	0,0
Андроповский	55,7	24,4	5,8	1,4	0,3	0,2
Грачевский	47,9	25,6	4,4	0,4	0,1	0,0
Изобильненский	49,3	30,9	6,1	1,8	0,5	0,1
Кочубеевский	45,0	34,5	8,7	1,1	0,3	0,1
Красногвардейский	52,7	15,5	10,4	6,9	1,2	0,3
Новоалександровский	33,4	40,1	9,8	1,9	0,5	0,2
Труновский	62,2	15,3	1,9	0,4	0,1	0,0
Шпаковский	52,6	32,3	3,8	1,0	0,1	0,0
Георгиевский	69,5	12,7	0,4	0,0	0,0	0,0
Кировский	49,7	41,8	2,2	0,1	-	0,0
Предгорный	46,7	32,2	10,2	1,8	0,4	0,2
город Ставрополь	100,0	-	-	-	-	-
город-курорт Ессентуки	-	-	-	-	-	-
город-курорт Железноводск	-	-	-	-	-	-
город-курорт Кисловодск	83,9	10,5	0,1	0,1	-	-
город Лермонтов	45,9	37,7	1,9	-	-	-
Минераловодский	50,0	32,6	7,3	1,7	0,4	0,1
город Невинномысск	99,8	-	-	-	-	-
город-курорт Пятигорск	76,0	4,8	0,2	0,1	-	-

от общего числа хозяйств						Хозяйства, не имевшие посевной площади	Итого
посевную площадь, гектаров:							
0,66 - 1,00	1,01 - 2,50	2,51 - 10,00	10,01 - 20,00	свыше 20,00	всего		
0,0	0,0	0,1	0,0	0,0	81,9	18,1	100,0
-	-	-	-	0,0	50,8	49,2	100,0
-	-	0,0	-	0,1	46,8	53,2	100,0
-	-	-	-	0,0	75,3	24,7	100,0
0,3	0,5	0,3	0,0	0,1	53,7	46,3	100,0
-	-	0,1	0,0	0,1	59,4	40,6	100,0
0,0	-	-	-	-	90,4	9,6	100,0
0,0	-	-	-	-	94,8	5,2	100,0
-	0,0	-	-	-	73,3	26,7	100,0
-	-	0,0	0,0	-	67,7	32,3	100,0
0,1	0,4	0,2	-	0,0	79,4	20,6	100,0
-	-	-	0,0	-	83,9	16,1	100,0
0,1	-	0,0	-	-	90,1	9,9	100,0
-	-	0,2	-	0,0	88,8	11,2	100,0
-	0,3	0,1	0,1	0,0	70,7	29,3	100,0
0,0	0,1	0,0	0,0	0,0	87,9	12,1	100,0
0,0	0,0	0,0	-	-	78,6	21,4	100,0
0,0	0,0	0,0	0,0	0,0	89,0	11,0	100,0
-	0,0	0,0	0,0	0,0	89,7	10,3	100,0
0,0	0,0	0,0	-	-	87,0	13,0	100,0
0,1	0,1	-	-	-	85,9	14,1	100,0
0,0	0,0	0,1	0,0	0,0	80,0	20,0	100,0
0,0	-	-	-	-	89,8	10,2	100,0
0,0	0,0	0,1	0,1	0,1	82,8	17,2	100,0
0,0	0,0	0,1	0,2	0,0	94,1	5,9	100,0
0,1	0,1	0,1	0,0	-	91,9	8,1	100,0
-	-	-	-	-	100,0	-	100,0
-	-	-	-	-	-	-	100,0
-	-	-	-	-	-	-	100,0
-	-	-	-	-	94,6	5,4	100,0
-	-	-	-	-	85,5	14,5	100,0
0,0	0,0	0,0	0,0	0,0	92,1	7,9	100,0
-	-	-	-	-	99,8	0,2	100,0
-	-	-	-	-	81,0	19,0	100,0

	в процентах от числа				
	Хозяйства, имевшие				
	до 0,06	0,06 - 0,15	0,16 - 0,25	0,26 - 0,35	0,36 - 0,45
Всего по краю	64,4	27,9	5,8	1,3	0,3
Апанасенковский	99,2	0,6	0,0	0,1	-
Арзгирский	99,7	0,1	-	-	-
Левокумский	92,8	6,8	0,3	0,1	0,0
Нефтекумский	94,5	3,2	0,1	-	-
Туркменский	91,8	7,1	0,7	0,1	-
Александровский	56,7	34,6	7,1	1,4	0,1
Благодарненский	49,4	44,1	5,3	1,1	0,1
Буденновский	85,6	14,0	0,3	0,0	-
Ипатовский	77,4	16,8	5,4	0,4	-
Курский	67,1	26,9	4,3	0,5	0,1
Новоселицкий	69,4	24,0	5,1	1,2	0,2
Петровский	29,2	44,1	19,3	5,6	1,2
Советский	67,0	31,8	0,9	0,0	0,0
Степновский	89,8	8,7	0,7	0,1	-
Андроповский	63,4	27,7	6,7	1,6	0,3
Грачевский	60,9	32,6	5,6	0,6	0,1
Изобильненский	55,5	34,7	6,9	2,0	0,6
Кочубеевский	50,2	38,4	9,7	1,2	0,3
Красногвардейский	60,5	17,9	11,9	7,9	1,4
Новоалександровский	38,9	46,6	11,4	2,2	0,5
Труновский	77,7	19,1	2,4	0,5	0,1
Шпаковский	58,6	36,0	4,2	1,1	0,1
Георгиевский	83,9	15,3	0,5	0,0	0,0
Кировский	52,8	44,4	2,4	0,1	-
Предгорный	50,8	35,1	11,1	2,0	0,5
город Ставрополь	100,0	-	-	-	-
город-курорт Ессентуки	-	-	-	-	-
город-курорт Железноводск	-	-	-	-	-
город-курорт Кисловодск	88,7	11,1	0,1	0,1	-
город Лермонтов	53,6	44,1	2,2	-	-
Минераловодский	54,2	35,4	7,9	1,8	0,4
город Невинномысск	100,0	-	-	-	-
город-курорт Пятигорск	93,8	5,9	0,2	0,1	-

хозяйств, имевших посевную площадь

посевную площадь, гектаров:

0,46 - 0,65	0,66 - 1,00	1,01 - 2,50	2,51 - 10,00	10,01 - 20,00	свыше 20,00	всего
0,1	0,0	0,1	0,1	0,0	0,0	100
-	-	-	-	-	0,0	100
-	-	-	0,0	-	0,2	100
-	-	-	-	-	0,0	100
0,1	0,6	0,9	0,5	0,1	0,1	100
-	-	-	0,2	0,1	0,1	100
0,0	0,0	-	-	-	-	100
-	0,0	-	-	-	-	100
0,0	-	0,0	-	-	-	100
-	-	-	0,0	0,0	-	100
0,1	0,1	0,5	0,3	-	0,0	100
0,1	-	-	-	0,0	-	100
0,5	0,1	-	0,0	-	-	100
0,0	-	-	0,2	-	0,0	100
0,1	-	0,4	0,2	0,1	0,1	100
0,2	0,0	0,1	0,0	0,0	0,0	100
0,1	0,0	0,0	0,0	-	-	100
0,2	0,0	0,0	0,0	0,0	0,0	100
0,1	-	0,0	0,0	0,0	0,0	100
0,3	0,0	0,0	0,0	-	-	100
0,2	0,1	0,1	-	-	-	100
0,1	0,0	0,0	0,1	0,0	0,0	100
0,0	0,0	-	-	-	-	100
0,0	0,0	0,0	0,1	0,1	0,1	100
0,0	0,0	0,0	0,1	0,2	0,0	100
0,2	0,1	0,1	0,1	0,0	-	100
-	-	-	-	-	-	100
-	-	-	-	-	-	100
-	-	-	-	-	-	100
-	-	-	-	-	-	100
-	-	-	-	-	-	100
-	-	-	-	-	-	100
0,1	0,0	0,0	0,0	0,0	0,0	100
-	-	-	-	-	-	100
-	-	-	-	-	-	100

	Посевная площадь				
	Хозяйства, имевшие				
	до 0,06	0,06 - 0,15	0,16 - 0,25	0,26 - 0,35	0,36 - 0,45
Всего по краю	3579,9	6589,5	2996,6	1045,2	274,0
Апанасенковский	23,7	2,0	0,4	1,2	-
Арзгирский	11,0	0,2	-	-	-
Левокумский	93,8	33,4	3,9	1,2	0,4
Нефтекумский	58,7	12,0	0,5	-	-
Туркменский	45,1	21,8	5,0	0,6	-
Александровский	171,8	348,0	159,2	45,7	5,7
Благодарненский	100,0	333,0	83,6	28,5	3,4
Буденновский	190,5	136,5	6,3	0,6	-
Ипатовский	130,9	196,3	122,6	14,2	-
Курский	136,8	227,8	77,8	14,1	4,0
Новоселицкий	99,6	125,1	61,0	21,7	5,5
Петровский	87,6	454,4	402,8	173,8	48,9
Советский	114,2	152,5	9,8	0,5	0,4
Степновский	45,8	26,0	4,5	0,5	-
Андроповский	97,2	177,7	95,5	33,9	8,9
Грачевский	108,7	233,0	86,6	12,7	4,2
Изобильненский	164,2	346,4	152,0	70,2	27,7
Кочубеевский	259,2	686,8	361,8	67,9	25,1
Красногвардейский	117,8	163,6	237,8	233,3	52,9
Новоалександровский	101,0	368,5	186,8	56,0	17,5
Труновский	118,6	143,9	40,3	12,6	3,7
Шпаковский	275,6	516,8	144,8	54,3	4,2
Георгиевский	344,6	268,3	19,4	2,2	0,4
Кировский	172,2	446,8	51,0	2,6	-
Предгорный	302,9	749,3	501,2	134,9	43,4
город Ставрополь	0,1	-	-	-	-
город-курорт Ессентуки	-	-	-	-	-
город-курорт Железноводск	-	-	-	-	-
город-курорт Кисловодск	30,0	12,6	0,2	0,3	-
город Лермонтов	6,1	19,0	2,2	-	-
Минераловодский	134,6	382,0	178,9	61,5	17,8
город Невинномысск	8,5	-	-	-	-
город-курорт Пятигорск	29,1	5,9	0,7	0,3	-

сельскохозяйственных культур, гектаров

посевную площадь, гектаров:

0,46 - 0,65	0,66 - 1,00	1,01 - 2,50	2,51 - 10,00	10,01 - 20,00	свыше 20,00	всего
141,0	88,6	241,3	957,5	1115,4	2338,5	19367,6
-	-	-	-	-	31,5	58,7
-	-	-	6,6	-	232,0	249,9
-	-	-	-	-	117,9	250,6
1,5	34,0	82,6	128,8	67,5	468,8	854,3
-	-	-	69,0	48,7	88,8	278,9
0,5	1,5	-	-	-	-	732,3
-	0,8	-	-	-	-	549,3
0,6	-	7,4	-	-	-	341,9
-	-	-	8,6	49,4	-	522,1
6,1	9,7	68,7	156,8	-	380,0	1081,7
2,1	-	-	-	10,6	-	325,6
30,6	7,4	-	9,4	-	-	1215,0
1,0	-	-	62,5	-	25,0	365,9
1,0	-	18,9	30,8	46,2	75,7	249,5
6,8	0,7	6,8	15,4	10,2	109,0	562,2
2,4	3,2	1,0	2,7	-	-	454,6
9,4	4,1	7,5	27,5	35,2	147,7	992,0
10,2	-	1,1	59,3	123,9	102,8	1698,1
16,1	1,7	3,5	6,0	-	-	832,6
10,1	5,7	10,4	-	-	-	755,9
2,8	1,8	2,2	49,2	20,0	84,1	479,2
3,0	1,5	-	-	-	-	1000,2
1,1	0,9	1,0	103,3	313,0	404,5	1458,7
1,1	0,9	2,0	97,4	278,1	30,7	1082,7
29,4	14,1	23,7	103,0	36,8	-	1938,7
-	-	-	-	-	-	0,1
-	-	-	-	-	-	-
-	-	-	-	-	-	-
-	-	-	-	-	-	43,1
-	-	-	-	-	-	27,3
5,3	0,7	4,4	21,2	75,8	40,0	922,1
-	-	-	-	-	-	8,5
-	-	-	-	-	-	36,0

	в процентах				
	Хозяйства, имевшие				
	до 0,06	0,06 - 0,15	0,16 - 0,25	0,26 - 0,35	0,36 - 0,45
Всего по краю	18,5	34,0	15,5	5,4	1,4
Апанасенковский	40,3	3,3	0,6	2,0	-
Арзгирский	4,4	0,1	-	-	-
Левокумский	37,4	13,3	1,5	0,5	0,2
Нефтекумский	6,9	1,4	0,1	-	-
Туркменский	16,2	7,8	1,8	0,2	-
Александровский	23,5	47,5	21,7	6,2	0,8
Благодарненский	18,2	60,6	15,2	5,2	0,6
Буденновский	55,7	39,9	1,8	0,2	-
Ипатовский	25,1	37,6	23,5	2,7	-
Курский	12,6	21,1	7,2	1,3	0,4
Новоселицкий	30,6	38,4	18,7	6,7	1,7
Петровский	7,2	37,4	33,2	14,3	4,0
Советский	31,2	41,7	2,7	0,1	0,1
Степновский	18,4	10,4	1,8	0,2	-
Андроповский	17,3	31,6	17,0	6,0	1,6
Грачевский	23,9	51,2	19,0	2,8	0,9
Изобильненский	16,6	34,9	15,3	7,1	2,8
Кочубеевский	15,3	40,4	21,3	4,0	1,5
Красногвардейский	14,1	19,6	28,6	28,0	6,3
Новоалександровский	13,4	48,7	24,7	7,4	2,3
Труновский	24,7	30,0	8,4	2,6	0,8
Шпаковский	27,6	51,7	14,5	5,4	0,4
Георгиевский	23,6	18,4	1,3	0,2	0,0
Кировский	15,9	41,3	4,7	0,2	-
Предгорный	15,6	38,6	25,9	7,0	2,2
город Ставрополь	100,0	-	-	-	-
город-курорт Ессентуки	-	-	-	-	-
город-курорт Железноводск	-	-	-	-	-
город-курорт Кисловодск	69,7	29,2	0,5	0,7	-
город Лермонтов	22,5	69,6	7,9	-	-
Минераловодский	14,6	41,4	19,4	6,7	1,9
город Невинномысск	100,0	-	-	-	-
город-курорт Пятигорск	80,9	16,5	1,8	0,8	-

от общей посевной площади

посевную площадь, гектаров:

0,46 - 0,65	0,66 - 1,00	1,01 - 2,50	2,51 - 10,00	10,01 - 20,00	свыше 20,00	всего
0,7	0,5	1,2	4,9	5,8	12,1	100
-	-	-	-	-	53,7	100
-	-	-	2,6	-	92,9	100
-	-	-	-	-	47,1	100
0,2	4,0	9,7	15,1	7,9	54,9	100
-	-	-	24,7	17,5	31,8	100
0,1	0,2	-	-	-	-	100
-	0,1	-	-	-	-	100
0,2	-	2,2	-	-	-	100
-	-	-	1,7	9,5	-	100
0,6	0,9	6,3	14,5	-	35,1	100
0,6	-	-	-	3,3	-	100
2,5	0,6	-	0,8	-	-	100
0,3	-	-	17,1	-	6,8	100
0,4	-	7,6	12,3	18,5	30,4	100
1,2	0,1	1,2	2,7	1,8	19,4	100
0,5	0,7	0,2	0,6	-	-	100
0,9	0,4	0,8	2,8	3,5	14,9	100
0,6	-	0,1	3,5	7,3	6,1	100
1,9	0,2	0,4	0,7	-	-	100
1,3	0,8	1,4	-	-	-	100
0,6	0,4	0,4	10,3	4,2	17,6	100
0,3	0,1	-	-	-	-	100
0,1	0,1	0,1	7,1	21,5	27,7	100
0,1	0,1	0,2	9,0	25,7	2,8	100
1,5	0,7	1,2	5,3	1,9	-	100
-	-	-	-	-	-	100
-	-	-	-	-	-	100
-	-	-	-	-	-	100
-	-	-	-	-	-	100
-	-	-	-	-	-	100
0,6	0,1	0,5	2,3	8,2	4,3	100
-	-	-	-	-	-	100
-	-	-	-	-	-	100

	в среднем				
	Хозяйства, имевшие				
	до 0,06	0,06 - 0,15	0,16 - 0,25	0,26 - 0,35	0,36 - 0,45
Всего по краю	0,02	0,09	0,19	0,29	0,39
Апанасенковский	0,01	0,08	0,19	0,29	-
Арзгирский	0,00	0,06	-	-	-
Левокумский	0,02	0,08	0,19	0,30	0,40
Нефтекумский	0,01	0,06	0,18	-	-
Туркменский	0,01	0,08	0,19	0,31	-
Александровский	0,03	0,09	0,19	0,28	0,38
Благодарненский	0,02	0,09	0,19	0,29	0,38
Буденновский	0,02	0,08	0,18	0,29	-
Ипатовский	0,01	0,10	0,19	0,28	-
Курский	0,02	0,09	0,19	0,29	0,40
Новоселицкий	0,02	0,09	0,20	0,29	0,39
Петровский	0,03	0,10	0,19	0,29	0,39
Советский	0,03	0,08	0,17	0,27	0,38
Степновский	0,01	0,08	0,17	0,27	-
Андроповский	0,02	0,09	0,19	0,29	0,39
Грачевский	0,02	0,09	0,19	0,28	0,38
Изобильненский	0,03	0,09	0,19	0,30	0,40
Кочубеевский	0,03	0,09	0,19	0,29	0,39
Красногвардейский	0,02	0,09	0,20	0,30	0,38
Новоалександровский	0,03	0,09	0,19	0,29	0,39
Труновский	0,02	0,08	0,19	0,29	0,41
Шпаковский	0,03	0,08	0,19	0,28	0,38
Георгиевский	0,02	0,08	0,18	0,28	0,40
Кировский	0,03	0,08	0,18	0,28	-
Предгорный	0,03	0,09	0,19	0,29	0,40
город Ставрополь	0,00	-	-	-	-
город-курорт Ессентуки	-	-	-	-	-
город-курорт Железноводск	-	-	-	-	-
город-курорт Кисловодск	0,02	0,07	0,23	0,28	-
город Лермонтов	0,02	0,08	0,18	-	-
Минераловодский	0,02	0,09	0,19	0,29	0,39
город Невинномысск	0,02	-	-	-	-
город-курорт Пятигорск	0,02	0,06	0,22	0,29	-

на одно хозяйство, гектаров

посевную площадь, гектаров:

0,46 - 0,65	0,66 - 1,00	1,01 - 2,50	2,51 - 10,00	10,01 - 20,00	свыше 20,00	всего
0,52	0,87	1,52	5,63	12,97	44,97	0,07
-	-	-	-	-	31,53	0,01
-	-	-	6,62	-	38,67	0,08
-	-	-	-	-	117,90	0,04
0,50	1,00	1,65	4,15	13,50	66,97	0,15
-	-	-	9,86	16,23	22,19	0,07
0,48	0,73	-	-	-	-	0,06
-	0,77	-	-	-	-	0,06
0,60	-	1,48	-	-	-	0,03
-	-	-	8,63	12,36	-	0,04
0,55	0,88	1,49	5,81	-	95,00	0,11
0,53	-	-	-	10,61	-	0,05
0,53	0,74	-	9,40	-	-	0,11
0,50	-	-	5,21	-	25,00	0,06
0,51	-	1,35	5,13	15,40	37,87	0,07
0,53	0,69	1,37	5,12	10,20	109,00	0,08
0,48	0,81	1,00	2,72	-	-	0,06
0,52	0,82	1,49	5,51	11,73	73,84	0,09
0,51	-	1,10	7,41	13,77	51,41	0,09
0,50	0,83	1,17	6,00	-	-	0,08
0,53	0,81	1,49	-	-	-	0,09
0,56	0,92	2,15	8,19	10,01	28,03	0,05
0,50	0,73	-	-	-	-	0,06
0,55	0,86	1,02	5,44	12,04	26,96	0,07
0,53	0,90	2,01	5,73	13,24	30,66	0,09
0,53	0,79	1,48	5,15	12,28	-	0,08
-	-	-	-	-	-	0,00
-	-	-	-	-	-	-
-	-	-	-	-	-	-
-	-	-	-	-	-	0,03
-	-	-	-	-	-	0,05
0,53	0,70	1,47	5,31	15,15	20,01	0,08
-	-	-	-	-	-	0,02
-	-	-	-	-	-	0,02

200. ГРУППИРОВКА ЛИЧНЫХ ПОДСОБНЫХ ХОЗЯЙСТВ ПО РАЗМЕРУ

	Число хозяйств,					
	Хозяйства, имевшие посевную					
	до 0,06	0,06 - 0,08	0,09 - 0,12	0,13 - 0,15	0,16 - 0,20	0,21 - 0,25
Всего по краю	181299	19952	11959	3768	2591	798
Апанасенковский	1122	-	1	-	-	-
Арзгирский	426	-	-	-	-	-
Левокумский	2994	14	1	-	-	-
Нефтекумский	1915	10	2	1	-	-
Туркменский	2185	17	1	-	-	-
Александровский	8137	1484	855	301	255	191
Благодарненский	6562	473	89	19	18	2
Буденновский	7143	121	6	-	1	-
Ипатовский	6722	1014	378	135	30	12
Курский	7016	462	256	47	18	4
Новоселицкий	4841	112	22	9	4	3
Петровский	6289	1447	966	337	224	35
Советский	5476	203	28	7	3	2
Степновский	2701	9	5	-	-	-
Андроповский	4849	508	504	160	206	57
Грачевский	5843	524	510	182	57	19
Изобильненский	8652	889	492	169	102	12
Кочубеевский	13627	2291	1671	454	245	44
Красногвардейский	8153	186	51	15	1	3
Новоалександровский	6080	1161	603	63	25	7
Труновский	6976	453	92	10	7	2
Шпаковский	12046	2313	1089	339	276	61
Георгиевский	18243	547	190	19	2	1
Кировский	8892	1476	804	83	7	-
Предгорный	13292	2737	2615	1234	1004	332
город Ставрополь	6	-	-	-	-	-
город-курорт Ессентуки	-	-	-	-	-	-
город-курорт Железноводск	-	-	-	-	-	-
город-курорт Кисловодск	1326	64	8	3	1	-
город Лермонтов	332	68	13	5	1	-
Минераловодский	8026	1358	703	175	102	11
город Невинномысск	401	-	-	-	-	-
город-курорт Пятигорск	1026	11	4	1	2	-

ПОСЕВНОЙ ПЛОЩАДИ КАРТОФЕЛЯ ПОД УРОЖАЙ 2016 Г.

единиц						Хозяйства, не имевшие посевной площади	Итого
площадь картофеля, гектаров:							
0,26 - 0,30	0,31 - 0,40	0,41 - 1,00	1,01 - 5,00	свыше 5,00	всего		
333	152	102	51	10	221015	108214	329229
-	-	-	-	-	1123	7131	8254
-	-	-	-	-	426	6481	6907
-	-	-	-	-	3009	5502	8511
-	-	2	-	-	1930	8736	10666
-	-	-	-	-	2203	4227	6430
84	31	3	-	-	11341	1725	13066
-	-	-	-	-	7163	1846	9009
-	-	-	-	-	7271	10034	17305
6	-	-	-	-	8297	9187	17484
2	2	15	20	1	7843	4220	12063
1	-	-	-	-	4992	2315	7307
10	4	2	-	-	9314	2679	11993
-	-	-	2	-	5721	1286	7007
-	-	1	-	-	2716	2447	5163
45	21	10	3	1	6364	2033	8397
1	-	-	-	-	7136	3162	10298
3	2	3	-	-	10324	2586	12910
15	5	4	2	-	18358	3722	22080
3	1	-	-	-	8413	2979	11392
3	-	1	1	-	7944	1991	9935
1	-	1	-	-	7542	3871	11413
16	2	1	-	-	16143	3573	19716
-	-	-	-	-	19002	7601	26603
1	-	-	-	-	11263	1538	12801
130	80	59	23	8	21514	3608	25122
-	-	-	-	-	6	7	13
-	-	-	-	-	-	-	-
-	-	-	-	-	-	-	-
-	-	-	-	-	1402	286	1688
-	-	-	-	-	419	209	628
12	4	-	-	-	10391	2263	12654
-	-	-	-	-	401	52	453
-	-	-	-	-	1044	917	1961

	в процентах					
	Хозяйства, имевшие посевную					
	до 0,06	0,06 - 0,08	0,09 - 0,12	0,13 - 0,15	0,16 - 0,20	0,21 - 0,25
Всего по краю	55,1	6,1	3,6	1,1	0,8	0,2
Апанасенковский	13,6	-	0,0	-	-	-
Арзгирский	6,2	-	-	-	-	-
Левокумский	35,2	0,2	0,0	-	-	-
Нефтекумский	18,0	0,1	0,0	0,0	-	-
Туркменский	34,0	0,3	0,0	-	-	-
Александровский	62,3	11,4	6,5	2,3	2,0	1,5
Благодарненский	72,8	5,3	1,0	0,2	0,2	0,0
Буденновский	41,3	0,7	0,0	-	0,0	-
Ипатовский	38,4	5,8	2,2	0,8	0,2	0,1
Курский	58,2	3,8	2,1	0,4	0,1	0,0
Новоселицкий	66,3	1,5	0,3	0,1	0,1	0,0
Петровский	52,4	12,1	8,1	2,8	1,9	0,3
Советский	78,2	2,9	0,4	0,1	0,0	0,0
Степновский	52,3	0,2	0,1	-	-	-
Андроповский	57,7	6,0	6,0	1,9	2,5	0,7
Грачевский	56,7	5,1	5,0	1,8	0,6	0,2
Изобильненский	67,0	6,9	3,8	1,3	0,8	0,1
Кочубеевский	61,7	10,4	7,6	2,1	1,1	0,2
Красногвардейский	71,6	1,6	0,4	0,1	0,0	0,0
Новоалександровский	61,2	11,7	6,1	0,6	0,3	0,1
Труновский	61,1	4,0	0,8	0,1	0,1	0,0
Шпаковский	61,1	11,7	5,5	1,7	1,4	0,3
Георгиевский	68,6	2,1	0,7	0,1	0,0	0,0
Кировский	69,5	11,5	6,3	0,6	0,1	-
Предгорный	52,9	10,9	10,4	4,9	4,0	1,3
город Ставрополь	46,2	-	-	-	-	-
город-курорт Ессентуки	-	-	-	-	-	-
город-курорт Железноводск	-	-	-	-	-	-
город-курорт Кисловодск	78,6	3,8	0,5	0,2	0,1	-
город Лермонтов	52,9	10,8	2,1	0,8	0,2	-
Минераловодский	63,4	10,7	5,6	1,4	0,8	0,1
город Невинномысск	88,5	-	-	-	-	-
город-курорт Пятигорск	52,3	0,6	0,2	0,1	0,1	-

от общего числа хозяйств						Хозяйства, не имевшие посевной площади	Итого
площадь картофеля, гектаров:							
0,26 - 0,30	0,31 - 0,40	0,41 - 1,00	1,01 - 5,00	свыше 5,00	всего		
0,1	0,0	0,0	0,0	0,0	67,1	32,9	100
-	-	-	-	-	13,6	86,4	100
-	-	-	-	-	6,2	93,8	100
-	-	-	-	-	35,4	64,6	100
-	-	0,0	-	-	18,1	81,9	100
-	-	-	-	-	34,3	65,7	100
0,6	0,2	0,0	-	-	86,8	13,2	100
-	-	-	-	-	79,5	20,5	100
-	-	-	-	-	42,0	58,0	100
0,0	-	-	-	-	47,5	52,5	100
0,0	0,0	0,1	0,2	0,0	65,0	35,0	100
0,0	-	-	-	-	68,3	31,7	100
0,1	0,0	0,0	-	-	77,7	22,3	100
-	-	-	0,0	-	81,6	18,4	100
-	-	0,0	-	-	52,6	47,4	100
0,5	0,3	0,1	0,0	0,0	75,8	24,2	100
0,0	-	-	-	-	69,3	30,7	100
0,0	0,0	0,0	-	-	80,0	20,0	100
0,1	0,0	0,0	0,0	-	83,1	16,9	100
0,0	0,0	-	-	-	73,9	26,1	100
0,0	-	0,0	0,0	-	80,0	20,0	100
0,0	-	0,0	-	-	66,1	33,9	100
0,1	0,0	0,0	-	-	81,9	18,1	100
-	-	-	-	-	71,4	28,6	100
0,0	-	-	-	-	88,0	12,0	100
0,5	0,3	0,2	0,1	0,0	85,6	14,4	100
-	-	-	-	-	46,2	53,8	100
-	-	-	-	-	-	-	100
-	-	-	-	-	-	-	100
-	-	-	-	-	83,1	16,9	100
-	-	-	-	-	66,7	33,3	100
0,1	0,0	-	-	-	82,1	17,9	100
-	-	-	-	-	88,5	11,5	100
-	-	-	-	-	53,2	46,8	100

	в процентах от числа				
	Хозяйства, имевшие посевную				
	до 0,06	0,06 - 0,08	0,09 - 0,12	0,13 - 0,15	0,16 - 0,20
Всего по краю	82,0	9,0	5,4	1,7	1,2
Апанасенковский	99,9	-	0,1	-	-
Арзгирский	100,0	-	-	-	-
Левокумский	99,5	0,5	0,0	-	-
Нефтекумский	99,2	0,5	0,1	0,1	-
Туркменский	99,2	0,8	0,0	-	-
Александровский	71,7	13,1	7,5	2,7	2,2
Благодарненский	91,6	6,6	1,2	0,3	0,3
Буденновский	98,2	1,7	0,1	-	0,0
Ипатовский	81,0	12,2	4,6	1,6	0,4
Курский	89,5	5,9	3,3	0,6	0,2
Новоселицкий	97,0	2,2	0,4	0,2	0,1
Петровский	67,5	15,5	10,4	3,6	2,4
Советский	95,7	3,5	0,5	0,1	0,1
Степновский	99,4	0,3	0,2	-	-
Андроповский	76,2	8,0	7,9	2,5	3,2
Грачевский	81,9	7,3	7,1	2,6	0,8
Изобильненский	83,8	8,6	4,8	1,6	1,0
Кочубеевский	74,2	12,5	9,1	2,5	1,3
Красногвардейский	96,9	2,2	0,6	0,2	0,0
Новоалександровский	76,5	14,6	7,6	0,8	0,3
Труновский	92,5	6,0	1,2	0,1	0,1
Шпаковский	74,6	14,3	6,7	2,1	1,7
Георгиевский	96,0	2,9	1,0	0,1	0,0
Кировский	78,9	13,1	7,1	0,7	0,1
Предгорный	61,8	12,7	12,2	5,7	4,7
город Ставрополь	100,0	-	-	-	-
город-курорт Ессентуки	-	-	-	-	-
город-курорт Железноводск	-	-	-	-	-
город-курорт Кисловодск	94,6	4,6	0,6	0,2	0,1
город Лермонтов	79,2	16,2	3,1	1,2	0,2
Минераловодский	77,2	13,1	6,8	1,7	1,0
город Невинномысск	100,0	-	-	-	-
город-курорт Пятигорск	98,3	1,1	0,4	0,1	0,2

хозяйств, имевших посевную площадь

площадь картофеля, гектаров:

0,21 - 0,25	0,26 - 0,30	0,31 - 0,40	0,41 - 1,00	1,01 - 5,00	свыше 5,00	всего
0,4	0,2	0,1	0,0	0,0	0,0	100
-	-	-	-	-	-	100
-	-	-	-	-	-	100
-	-	-	-	-	-	100
-	-	-	0,1	-	-	100
-	-	-	-	-	-	100
1,7	0,7	0,3	0,0	-	-	100
0,0	-	-	-	-	-	100
-	-	-	-	-	-	100
0,1	0,1	-	-	-	-	100
0,1	0,0	0,0	0,2	0,3	0,0	100
0,1	0,0	-	-	-	-	100
0,4	0,1	0,0	0,0	-	-	100
0,0	-	-	-	0,0	-	100
-	-	-	0,0	-	-	100
0,9	0,7	0,3	0,2	0,0	0,0	100
0,3	0,0	-	-	-	-	100
0,1	0,0	0,0	0,0	-	-	100
0,2	0,1	0,0	0,0	0,0	-	100
0,0	0,0	0,0	-	-	-	100
0,1	0,0	-	0,0	0,0	-	100
0,0	0,0	-	0,0	-	-	100
0,4	0,1	0,0	0,0	-	-	100
0,0	-	-	-	-	-	100
-	0,0	-	-	-	-	100
1,5	0,6	0,4	0,3	0,1	0,0	100
-	-	-	-	-	-	100
-	-	-	-	-	-	100
-	-	-	-	-	-	100
-	-	-	-	-	-	100
-	-	-	-	-	-	100
0,1	0,1	0,0	-	-	-	100
-	-	-	-	-	-	100
-	-	-	-	-	-	100

	Посевная площадь				
	Хозяйства, имевшие посевную				
	до 0,06	0,06 - 0,08	0,09 - 0,12	0,13 - 0,15	0,16 - 0,20
Всего по краю	3517,0	1344,6	1206,7	541,2	477,9
Апанасенковский	5,3	-	0,1	-	-
Арзгирский	1,6	-	-	-	-
Левокумский	31,7	0,9	0,1	-	-
Нефтекумский	16,3	0,6	0,2	0,1	-
Туркменский	20,0	1,1	0,1	-	-
Александровский	204,5	99,9	87,6	43,2	45,7
Благодарненский	136,4	30,2	8,8	2,6	3,3
Буденновский	92,3	7,8	0,6	-	0,2
Ипатовский	74,0	71,1	37,1	19,1	5,5
Курский	111,0	32,0	25,5	6,8	3,3
Новоселицкий	81,9	7,4	2,2	1,3	0,7
Петровский	156,9	97,8	98,5	47,6	39,1
Советский	101,9	13,1	2,8	1,0	0,6
Степновский	22,9	0,6	0,5	-	-
Андроповский	106,8	34,0	51,2	22,8	39,2
Грачевский	116,5	35,4	51,9	25,5	10,1
Изобильненский	198,6	60,1	50,2	24,7	18,4
Кочубеевский	358,4	154,9	169,2	65,1	44,3
Красногвардейский	84,0	11,6	5,1	2,1	0,2
Новоалександровский	165,6	78,0	59,7	9,0	4,8
Труновский	109,9	29,7	9,0	1,4	1,3
Шпаковский	286,3	155,8	110,0	48,4	50,8
Георгиевский	267,1	36,2	19,3	2,7	0,4
Кировский	218,7	97,2	79,4	11,3	1,2
Предгорный	311,1	189,1	265,2	179,7	188,6
город Ставрополь	0,0	-	-	-	-
город-курорт Ессентуки	-	-	-	-	-
город-курорт Железноводск	-	-	-	-	-
город-курорт Кисловодск	21,9	4,2	0,8	0,4	0,2
город Лермонтов	7,2	4,3	1,3	0,7	0,2
Минераловодский	185,2	90,7	70,2	25,5	19,6
город Невинномысск	4,3	-	-	-	-
город-курорт Пятигорск	18,5	0,7	0,4	0,2	0,4

картофеля, гектаров

площадь картофеля, гектаров:

0,21 - 0,25	0,26 - 0,30	0,31 - 0,40	0,41 - 1,00	1,01 - 5,00	свыше 5,00	всего
185,6	94,4	54,2	64,0	106,5	189,7	7782,0
-	-	-	-	-	-	5,4
-	-	-	-	-	-	1,6
-	-	-	-	-	-	32,7
-	-	-	1,5	-	-	18,7
-	-	-	-	-	-	21,2
43,1	23,0	10,4	1,2	-	-	558,6
0,5	-	-	-	-	-	181,8
-	-	-	-	-	-	100,9
2,7	1,6	-	-	-	-	211,1
0,9	0,6	0,8	11,8	37,1	7,2	237,0
0,7	0,3	-	-	-	-	94,5
7,8	2,7	1,4	1,0	-	-	452,8
0,5	-	-	-	4,0	-	123,9
-	-	-	1,0	-	-	25,0
13,1	12,8	7,4	5,4	4,4	109,0	406,3
4,1	0,3	-	-	-	-	243,6
2,9	0,9	0,7	1,6	-	-	358,1
10,0	4,4	1,9	3,0	5,1	-	816,1
0,7	0,8	0,3	-	-	-	104,8
1,7	0,8	-	0,5	1,5	-	321,6
0,5	0,3	-	0,9	-	-	153,1
14,5	4,6	0,8	0,5	-	-	671,8
0,3	-	-	-	-	-	325,9
-	0,3	-	-	-	-	408,1
79,0	37,6	29,1	35,6	54,4	73,5	1443,0
-	-	-	-	-	-	0,0
-	-	-	-	-	-	-
-	-	-	-	-	-	-
-	-	-	-	-	-	27,4
-	-	-	-	-	-	13,7
2,7	3,5	1,4	-	-	-	398,8
-	-	-	-	-	-	4,3
-	-	-	-	-	-	20,1

	в процентах от общей				
	Хозяйства, имевшие посевную				
	до 0,06	0,06 - 0,08	0,09 - 0,12	0,13 - 0,15	0,16 - 0,20
Всего по краю	45,2	17,3	15,5	7,0	6,1
Апанасенковский	98,1	-	1,9	-	-
Арзгирский	100,0	-	-	-	-
Левокумский	96,9	2,8	0,3	-	-
Нефтекумский	87,0	3,2	1,1	0,7	-
Туркменский	94,3	5,3	0,4	-	-
Александровский	36,6	17,9	15,7	7,7	8,2
Благодарненский	75,0	16,6	4,8	1,4	1,8
Буденновский	91,5	7,8	0,6	-	0,2
Ипатовский	35,1	33,7	17,6	9,0	2,6
Курский	46,8	13,5	10,7	2,9	1,4
Новоселицкий	86,7	7,8	2,3	1,4	0,8
Петровский	34,6	21,6	21,7	10,5	8,6
Советский	82,3	10,6	2,3	0,8	0,5
Степновский	91,6	2,3	2,2	-	-
Андроповский	26,3	8,4	12,6	5,6	9,7
Грачевский	47,8	14,5	21,3	10,5	4,1
Изобильненский	55,5	16,8	14,0	6,9	5,1
Кочубеевский	43,9	19,0	20,7	8,0	5,4
Красногвардейский	80,1	11,1	4,8	2,0	0,2
Новоалександровский	51,5	24,3	18,6	2,8	1,5
Труновский	71,8	19,4	5,9	0,9	0,9
Шпаковский	42,6	23,2	16,4	7,2	7,6
Георгиевский	82,0	11,1	5,9	0,8	0,1
Кировский	53,6	23,8	19,5	2,8	0,3
Предгорный	21,6	13,1	18,4	12,5	13,1
город Ставрополь	100,0	-	-	-	-
город-курорт Ессентуки	-	-	-	-	-
город-курорт Железноводск	-	-	-	-	-
город-курорт Кисловодск	79,7	15,2	2,9	1,6	0,7
город Лермонтов	52,7	31,4	9,4	5,1	1,5
Минераловодский	46,4	22,7	17,6	6,4	4,9
город Невинномысск	100,0	-	-	-	-
город-курорт Пятигорск	91,7	3,7	1,9	0,7	2,0

посевной площади картофеля

площадь картофеля, гектаров:

0,21 - 0,25	0,26 - 0,30	0,31 - 0,40	0,41 - 1,00	1,01 - 5,00	свыше 5,00	всего
2,4	1,2	0,7	0,8	1,4	2,4	100
-	-	-	-	-	-	100
-	-	-	-	-	-	100
-	-	-	-	-	-	100
-	-	-	8,0	-	-	100
-	-	-	-	-	-	100
7,7	4,1	1,9	0,2	-	-	100
0,3	-	-	-	-	-	100
-	-	-	-	-	-	100
1,3	0,8	-	-	-	-	100
0,4	0,3	0,3	5,0	15,7	3,0	100
0,7	0,3	-	-	-	-	100
1,7	0,6	0,3	0,2	-	-	100
0,4	-	-	-	3,2	-	100
-	-	-	4,0	-	-	100
3,2	3,2	1,8	1,3	1,1	26,8	100
1,7	0,1	-	-	-	-	100
0,8	0,3	0,2	0,4	-	-	100
1,2	0,5	0,2	0,4	0,6	-	100
0,6	0,8	0,3	-	-	-	100
0,5	0,3	-	0,2	0,5	-	100
0,3	0,2	-	0,6	-	-	100
2,2	0,7	0,1	0,1	-	-	100
0,1	-	-	-	-	-	100
-	0,1	-	-	-	-	100
5,5	2,6	2,0	2,5	3,8	5,1	100
-	-	-	-	-	-	100
-	-	-	-	-	-	100
-	-	-	-	-	-	100
-	-	-	-	-	-	100
-	-	-	-	-	-	100
0,7	0,9	0,3	-	-	-	100
-	-	-	-	-	-	100
-	-	-	-	-	-	100

	в среднем				
	Хозяйства, имевшие посевную				
	до 0,06	0,06 - 0,08	0,09 - 0,12	0,13 - 0,15	0,16 - 0,20
Всего по краю	0,02	0,07	0,10	0,14	0,18
Апанасенковский	0,00	-	0,10	-	-
Арзгирский	0,00	-	-	-	-
Левокумский	0,01	0,07	0,09	-	-
Нефтекумский	0,01	0,06	0,10	0,14	-
Туркменский	0,01	0,07	0,09	-	-
Александровский	0,03	0,07	0,10	0,14	0,18
Благодарненский	0,02	0,06	0,10	0,14	0,18
Буденновский	0,01	0,06	0,10	-	0,16
Ипатовский	0,01	0,07	0,10	0,14	0,18
Курский	0,02	0,07	0,10	0,14	0,18
Новоселицкий	0,02	0,07	0,10	0,15	0,19
Петровский	0,02	0,07	0,10	0,14	0,17
Советский	0,02	0,06	0,10	0,14	0,19
Степновский	0,01	0,06	0,11	-	-
Андроповский	0,02	0,07	0,10	0,14	0,19
Грачевский	0,02	0,07	0,10	0,14	0,18
Изобильненский	0,02	0,07	0,10	0,15	0,18
Кочубеевский	0,03	0,07	0,10	0,14	0,18
Красногвардейский	0,01	0,06	0,10	0,14	0,16
Новоалександровский	0,03	0,07	0,10	0,14	0,19
Труновский	0,02	0,07	0,10	0,14	0,19
Шпаковский	0,02	0,07	0,10	0,14	0,18
Георгиевский	0,01	0,07	0,10	0,14	0,18
Кировский	0,02	0,07	0,10	0,14	0,17
Предгорный	0,02	0,07	0,10	0,15	0,19
город Ставрополь	0,00	-	-	-	-
город-курорт Ессентуки	-	-	-	-	-
город-курорт Железноводск	-	-	-	-	-
город-курорт Кисловодск	0,02	0,07	0,10	0,15	0,20
город Лермонтов	0,02	0,06	0,10	0,14	0,20
Минераловодский	0,02	0,07	0,10	0,15	0,19
город Невинномысск	0,01	-	-	-	-
город-курорт Пятигорск	0,02	0,07	0,10	0,15	0,20

на одно хозяйство, гектаров

площадь картофеля, гектаров:

0,21 - 0,25	0,26 - 0,30	0,31 - 0,40	0,41 - 1,00	1,01 - 5,00	свыше 5,00	всего
0,23	0,28	0,36	0,63	2,09	18,97	0,04
-	-	-	-	-	-	0,00
-	-	-	-	-	-	0,00
-	-	-	-	-	-	0,01
-	-	-	0,75	-	-	0,01
-	-	-	-	-	-	0,01
0,23	0,27	0,33	0,42	-	-	0,05
0,25	-	-	-	-	-	0,03
-	-	-	-	-	-	0,01
0,22	0,27	-	-	-	-	0,03
0,23	0,30	0,40	0,79	1,86	7,20	0,03
0,23	0,28	-	-	-	-	0,02
0,22	0,27	0,36	0,50	-	-	0,05
0,24	-	-	-	2,01	-	0,02
-	-	-	1,00	-	-	0,01
0,23	0,29	0,35	0,54	1,47	109,00	0,06
0,22	0,26	-	-	-	-	0,03
0,24	0,30	0,36	0,52	-	-	0,03
0,23	0,29	0,38	0,75	2,54	-	0,04
0,22	0,27	0,35	-	-	-	0,01
0,24	0,28	-	0,50	1,50	-	0,04
0,25	0,30	-	0,90	-	-	0,02
0,24	0,29	0,38	0,50	-	-	0,04
0,25	-	-	-	-	-	0,02
-	0,30	-	-	-	-	0,04
0,24	0,29	0,36	0,60	2,36	9,19	0,07
-	-	-	-	-	-	0,00
-	-	-	-	-	-	-
-	-	-	-	-	-	-
-	-	-	-	-	-	0,02
-	-	-	-	-	-	0,03
0,25	0,29	0,34	-	-	-	0,04
-	-	-	-	-	-	0,01
-	-	-	-	-	-	0,02

201. ГРУППИРОВКА ЛИЧНЫХ ПОДСОБНЫХ ХОЗЯЙСТВ
ОТКРЫТОГО ГРУНТА

	Число хозяйств,					
	Хозяйства, имевшие посевленную					
	до 0,03	0,03 - 0,05	0,06 - 0,08	0,09 - 0,12	0,13 - 0,15	0,16 - 0,20
Всего по краю	171696	53499	9689	3034	608	341
Апанасенковский	3992	82	4	-	-	1
Арзгирский	3190	21	1	-	-	-
Левокумский	4883	1162	124	36	8	5
Нефтекумский	5006	388	51	7	-	-
Туркменский	3062	590	86	28	1	1
Александровский	7868	1760	315	68	13	7
Благодарненский	4366	2505	246	35	6	3
Буденновский	9020	2771	540	138	7	6
Ипатовский	9277	1302	472	170	8	1
Курский	4988	2371	542	278	114	88
Новоселицкий	3338	1406	357	269	48	15
Петровский	4887	3438	886	250	54	22
Советский	3499	2194	278	51	4	3
Степновский	3212	279	26	9	4	1
Андроповский	4728	1471	193	53	9	10
Грачевский	4845	1887	446	80	2	2
Изобильненский	5872	2366	466	268	74	48
Кочубеевский	12067	4367	832	214	40	16
Красногвардейский	7074	1593	197	27	5	7
Новоалександровский	3588	3000	672	277	59	36
Труновский	6842	983	98	19	5	2
Шпаковский	10973	3532	524	160	65	27
Георгиевский	15393	3327	473	129	13	7
Кировский	6574	2626	546	62	3	2
Предгорный	13482	4995	746	225	34	13
город Ставрополь	13	-	-	-	-	-
город-курорт Ессентуки	-	-	-	-	-	-
город-курорт Железноводск	-	-	-	-	-	-
город-курорт Кисловодск	1038	239	5	1	1	-
город Лермонтов	292	168	43	8	1	2
Минераловодский	6712	2492	517	169	30	16
город Невинномысск	433	17	-	-	-	-
город-курорт Пятигорск	1182	167	3	3	-	-

ПО РАЗМЕРУ ПОСЕВНОЙ ПЛОЩАДИ ОВОЩЕЙ
ПОД УРОЖАЙ 2016 Г.

единиц						Хозяйства, не имевшие посевной площади	Итого
площадь овощей, гектаров:							
0,21 - 0,30	0,31 - 0,50	0,51 - 1,00	1,01 - 5,00	свыше 5,00	всего		
142	42	52	93	2	239198	90031	329229
-	-	-	-	-	4079	4175	8254
-	-	-	-	-	3212	3695	6907
2	-	-	-	-	6220	2291	8511
-	3	32	43	-	5530	5136	10666
2	-	-	-	-	3770	2660	6430
5	-	-	-	-	10036	3030	13066
1	-	-	-	-	7162	1847	9009
1	-	2	4	-	12489	4816	17305
2	-	-	-	-	11232	6252	17484
27	11	10	28	1	8458	3605	12063
1	1	-	-	-	5435	1872	7307
7	2	-	-	-	9546	2447	11993
1	1	1	5	-	6037	970	7007
-	1	1	8	-	3541	1622	5163
4	1	-	1	-	6470	1927	8397
3	1	1	-	-	7267	3031	10298
31	11	1	-	1	9138	3772	12910
7	-	-	-	-	17543	4537	22080
5	-	-	-	-	8908	2484	11392
13	4	2	1	-	7652	2283	9935
4	-	-	-	-	7953	3460	11413
5	-	-	-	-	15286	4430	19716
-	-	-	-	-	19342	7261	26603
-	-	1	-	-	9814	2987	12801
5	3	1	3	-	19507	5615	25122
-	-	-	-	-	13	-	13
-	-	-	-	-	-	-	-
-	-	-	-	-	-	-	-
-	-	-	-	-	1284	404	1688
-	-	-	-	-	514	114	628
16	3	-	-	-	9955	2699	12654
-	-	-	-	-	450	3	453
-	-	-	-	-	1355	606	1961

	в процентах					
	Хозяйства, имевшие посевную					
	до 0,03	0,03 - 0,05	0,06 - 0,08	0,09 - 0,12	0,13 - 0,15	0,16 - 0,20
Всего по краю	52,2	16,2	2,9	0,9	0,2	0,1
Апанасенковский	48,4	1,0	0,0	-	-	0,0
Арзгирский	46,2	0,3	0,0	-	-	-
Левокумский	57,4	13,7	1,5	0,4	0,1	0,1
Нефтекумский	46,9	3,6	0,5	0,1	-	-
Туркменский	47,6	9,2	1,3	0,4	0,0	0,0
Александровский	60,2	13,5	2,4	0,5	0,1	0,1
Благодарненский	48,5	27,8	2,7	0,4	0,1	0,0
Буденновский	52,1	16,0	3,1	0,8	0,0	0,0
Ипатовский	53,1	7,4	2,7	1,0	0,0	0,0
Курский	41,3	19,7	4,5	2,3	0,9	0,7
Новоселицкий	45,7	19,2	4,9	3,7	0,7	0,2
Петровский	40,7	28,7	7,4	2,1	0,5	0,2
Советский	49,9	31,3	4,0	0,7	0,1	0,0
Степновский	62,2	5,4	0,5	0,2	0,1	0,0
Андроповский	56,3	17,5	2,3	0,6	0,1	0,1
Грачевский	47,0	18,3	4,3	0,8	0,0	0,0
Изобильненский	45,5	18,3	3,6	2,1	0,6	0,4
Кочубеевский	54,7	19,8	3,8	1,0	0,2	0,1
Красногвардейский	62,1	14,0	1,7	0,2	0,0	0,1
Новоалександровский	36,1	30,2	6,8	2,8	0,6	0,4
Труновский	59,9	8,6	0,9	0,2	0,0	0,0
Шпаковский	55,7	17,9	2,7	0,8	0,3	0,1
Георгиевский	57,9	12,5	1,8	0,5	0,0	0,0
Кировский	51,4	20,5	4,3	0,5	0,0	0,0
Предгорный	53,7	19,9	3,0	0,9	0,1	0,1
город Ставрополь	100,0	-	-	-	-	-
город-курорт Ессентуки	-	-	-	-	-	-
город-курорт Железноводск	-	-	-	-	-	-
город-курорт Кисловодск	61,5	14,2	0,3	0,1	0,1	-
город Лермонтов	46,5	26,8	6,8	1,3	0,2	0,3
Минераловодский	53,0	19,7	4,1	1,3	0,2	0,1
город Невинномысск	95,6	3,8	-	-	-	-
город-курорт Пятигорск	60,3	8,5	0,2	0,2	-	-

от общего числа хозяйств						Хозяйства, не имевшие посевной площади	Итого
площадь овощей, гектаров:							
0,21 - 0,30	0,31 - 0,50	0,51 - 1,00	1,01 - 5,00	свыше 5,00	всего		
0,0	0,0	0,0	0,0	0,0	72,7	27,3	100
-	-	-	-	-	49,4	50,6	100
-	-	-	-	-	46,5	53,5	100
0,0	-	-	-	-	73,1	26,9	100
-	0,0	0,3	0,4	-	51,8	48,2	100
0,0	-	-	-	-	58,6	41,4	100
0,0	-	-	-	-	76,8	23,2	100
0,0	-	-	-	-	79,5	20,5	100
0,0	-	0,0	0,0	-	72,2	27,8	100
0,0	-	-	-	-	64,2	35,8	100
0,2	0,1	0,1	0,2	0,0	70,1	29,9	100
0,0	0,0	-	-	-	74,4	25,6	100
0,1	0,0	-	-	-	79,6	20,4	100
0,0	0,0	0,0	0,1	-	86,2	13,8	100
-	0,0	0,0	0,2	-	68,6	31,4	100
0,0	0,0	-	0,0	-	77,1	22,9	100
0,0	0,0	0,0	-	-	70,6	29,4	100
0,2	0,1	0,0	-	0,0	70,8	29,2	100
0,0	-	-	-	-	79,5	20,5	100
0,0	-	-	-	-	78,2	21,8	100
0,1	0,0	0,0	0,0	-	77,0	23,0	100
0,0	-	-	-	-	69,7	30,3	100
0,0	-	-	-	-	77,5	22,5	100
-	-	-	-	-	72,7	27,3	100
-	-	0,0	-	-	76,7	23,3	100
0,0	0,0	0,0	0,0	-	77,6	22,4	100
-	-	-	-	-	100,0	-	100
-	-	-	-	-	-	-	100
-	-	-	-	-	-	-	100
-	-	-	-	-	76,1	23,9	100
-	-	-	-	-	81,8	18,2	100
0,1	0,0	-	-	-	78,7	21,3	100
-	-	-	-	-	99,3	0,7	100
-	-	-	-	-	69,1	30,9	100

	в процентах от числа хозяйств,				
	Хозяйства, имевшие посевную				
	до 0,03	0,03 - 0,05	0,06 - 0,08	0,09 - 0,12	0,13 - 0,15
Всего по краю	71,8	22,4	4,1	1,3	0,3
Апанасенковский	97,9	2,0	0,1	-	-
Арзгирский	99,3	0,7	0,0	-	-
Левокумский	78,5	18,7	2,0	0,6	0,1
Нефтекумский	90,5	7,0	0,9	0,1	-
Туркменский	81,2	15,6	2,3	0,7	0,0
Александровский	78,4	17,5	3,1	0,7	0,1
Благодарненский	61,0	35,0	3,4	0,5	0,1
Буденновский	72,2	22,2	4,3	1,1	0,1
Ипатовский	82,6	11,6	4,2	1,5	0,1
Курский	59,0	28,0	6,4	3,3	1,3
Новоселицкий	61,4	25,9	6,6	4,9	0,9
Петровский	51,2	36,0	9,3	2,6	0,6
Советский	58,0	36,3	4,6	0,8	0,1
Степновский	90,7	7,9	0,7	0,3	0,1
Андроповский	73,1	22,7	3,0	0,8	0,1
Грачевский	66,7	26,0	6,1	1,1	0,0
Изобильненский	64,3	25,9	5,1	2,9	0,8
Кочубеевский	68,8	24,9	4,7	1,2	0,2
Красногвардейский	79,4	17,9	2,2	0,3	0,1
Новоалександровский	46,9	39,2	8,8	3,6	0,8
Труновский	86,0	12,4	1,2	0,2	0,1
Шпаковский	71,8	23,1	3,4	1,0	0,4
Георгиевский	79,6	17,2	2,4	0,7	0,1
Кировский	67,0	26,8	5,6	0,6	0,0
Предгорный	69,1	25,6	3,8	1,2	0,2
город Ставрополь	100,0	-	-	-	-
город-курорт Ессентуки	-	-	-	-	-
город-курорт Железноводск	-	-	-	-	-
город-курорт Кисловодск	80,8	18,6	0,4	0,1	0,1
город Лермонтов	56,8	32,7	8,4	1,6	0,2
Минераловодский	67,4	25,0	5,2	1,7	0,3
город Невинномысск	96,2	3,8	-	-	-
город-курорт Пятигорск	87,2	12,3	0,2	0,2	-

имевших посевную площадь овощей

площадь овощей, гектаров:

0,16 - 0,20	0,21 - 0,30	0,31 - 0,50	0,51 - 1,00	1,01 - 5,00	свыше 5,00	всего
0,1	0,1	0,0	0,0	0,0	0,0	100
0,0	-	-	-	-	-	100
-	-	-	-	-	-	100
0,1	0,0	-	-	-	-	100
-	-	0,1	0,6	0,8	-	100
0,0	0,1	-	-	-	-	100
0,1	0,0	-	-	-	-	100
0,0	0,0	-	-	-	-	100
0,0	0,0	-	0,0	0,0	-	100
0,0	0,0	-	-	-	-	100
1,0	0,3	0,1	0,1	0,3	0,0	100
0,3	0,0	0,0	-	-	-	100
0,2	0,1	0,0	-	-	-	100
0,0	0,0	0,0	0,0	0,1	-	100
0,0	-	0,0	0,0	0,2	-	100
0,2	0,1	0,0	-	0,0	-	100
0,0	0,0	0,0	0,0	-	-	100
0,5	0,3	0,1	0,0	-	0,0	100
0,1	0,0	-	-	-	-	100
0,1	0,1	-	-	-	-	100
0,5	0,2	0,1	0,0	0,0	-	100
0,0	0,1	-	-	-	-	100
0,2	0,0	-	-	-	-	100
0,0	-	-	-	-	-	100
0,0	-	-	0,0	-	-	100
0,1	0,0	0,0	0,0	0,0	-	100
-	-	-	-	-	-	100
-	-	-	-	-	-	100
-	-	-	-	-	-	100
-	-	-	-	-	-	100
0,4	-	-	-	-	-	100
0,2	0,2	0,0	-	-	-	100
-	-	-	-	-	-	100
-	-	-	-	-	-	100

	Посевная площадь				
	Хозяйства, имевшие посевную				
	до 0,03	0,03 - 0,05	0,06 - 0,08	0,09 - 0,12	0,13 - 0,15
Всего по краю	1553,4	1700,3	614,4	292,6	83,1
Апанасенковский	15,8	2,1	0,3	-	-
Арзгирский	8,8	0,6	0,1	-	-
Левокумский	45,7	34,0	7,6	3,6	1,1
Нефтекумский	36,7	12,2	3,0	0,6	-
Туркменский	20,3	17,7	5,3	2,6	0,1
Александровский	62,2	55,5	19,8	6,4	1,8
Благодарненский	43,7	76,1	14,9	3,3	0,8
Буденновский	85,2	87,4	34,6	12,7	1,0
Ипатовский	81,9	44,6	30,8	15,4	1,0
Курский	47,3	78,2	34,9	28,0	15,9
Новоселицкий	34,7	45,8	23,2	26,5	6,4
Петровский	56,5	111,9	56,8	23,8	7,2
Советский	41,1	67,2	17,2	4,9	0,6
Степновский	22,2	7,9	1,6	0,9	0,5
Андроповский	40,4	45,7	12,3	5,1	1,2
Грачевский	45,4	62,1	27,8	7,4	0,3
Изобильненский	61,4	75,4	30,5	26,3	10,2
Кочубеевский	113,5	137,1	51,8	20,3	5,4
Красногвардейский	63,4	47,9	12,0	2,6	0,7
Новоалександровский	42,4	98,3	43,5	27,3	8,2
Труновский	46,0	29,0	6,2	1,8	0,7
Шпаковский	109,1	110,8	32,0	15,7	8,9
Георгиевский	134,4	102,1	30,1	12,3	1,7
Кировский	60,6	86,2	34,3	5,7	0,4
Предгорный	149,8	166,9	47,9	21,8	4,7
город Ставрополь	0,0	-	-	-	-
город-курорт Ессентуки	-	-	-	-	-
город-курорт Железноводск	-	-	-	-	-
город-курорт Кисловодск	8,7	6,2	0,3	0,1	0,1
город Лермонтов	3,0	5,5	2,6	0,8	0,1
Минераловодский	58,7	81,4	32,8	16,4	4,1
город Невинномысск	3,6	0,4	-	-	-
город-курорт Пятигорск	11,0	4,3	0,2	0,3	-

овощей, гектаров

площадь овощей, гектаров:

0,16 - 0,20	0,21 - 0,30	0,31 - 0,50	0,51 - 1,00	1,01 - 5,00	свыше 5,00	всего
59,5	34,7	16,4	46,1	168,9	11,1	4580,6
0,2	-	-	-	-	-	18,3
-	-	-	-	-	-	9,5
0,9	0,4	-	-	-	-	93,3
-	-	1,5	32,0	79,3	-	165,2
0,2	0,4	-	-	-	-	46,6
1,1	1,2	-	-	-	-	148,1
0,6	0,2	-	-	-	-	139,7
1,1	0,3	-	1,5	6,1	-	229,9
0,2	0,5	-	-	-	-	174,4
15,6	6,5	4,4	6,9	42,4	5,1	285,3
2,5	0,2	0,4	-	-	-	139,6
3,8	1,6	0,7	-	-	-	262,3
0,5	0,3	0,4	0,5	11,2	-	143,8
0,2	-	0,5	1,0	17,6	-	52,5
1,7	1,0	0,3	-	4,0	-	111,6
0,3	0,8	0,3	0,9	-	-	145,3
8,5	8,0	4,3	0,7	-	6,0	231,4
2,8	1,6	-	-	-	-	332,4
1,2	1,3	-	-	-	-	129,0
6,4	3,2	1,4	1,2	1,1	-	233,0
0,4	1,0	-	-	-	-	85,1
4,5	1,2	-	-	-	-	282,1
1,2	-	-	-	-	-	281,7
0,3	-	-	0,6	-	-	188,2
2,3	1,2	1,1	0,7	7,3	-	403,8
-	-	-	-	-	-	0,0
-	-	-	-	-	-	-
-	-	-	-	-	-	-
-	-	-	-	-	-	15,3
0,3	-	-	-	-	-	12,4
2,8	3,8	1,1	-	-	-	201,1
-	-	-	-	-	-	3,9
-	-	-	-	-	-	15,7

	в процентах от общей				
	Хозяйства, имевшие посевную				
	до 0,03	0,03 - 0,05	0,06 - 0,08	0,09 - 0,12	0,13 - 0,15
Всего по краю	33,9	37,1	13,4	6,4	1,8
Апанасенковский	86,1	11,5	1,5	-	-
Арзгирский	92,7	6,6	0,7	-	-
Левокумский	49,0	36,5	8,2	3,8	1,2
Нефтекумский	22,2	7,4	1,8	0,4	-
Туркменский	43,4	37,9	11,5	5,6	0,3
Александровский	42,0	37,5	13,4	4,4	1,2
Благодарненский	31,3	54,5	10,7	2,4	0,6
Буденновский	37,1	38,0	15,0	5,5	0,4
Ипатовский	47,0	25,5	17,7	8,8	0,6
Курский	16,6	27,4	12,2	9,8	5,6
Новоселицкий	24,8	32,8	16,6	19,0	4,6
Петровский	21,5	42,7	21,7	9,1	2,8
Советский	28,6	46,7	12,0	3,4	0,4
Степновский	42,4	15,1	3,1	1,7	1,0
Андроповский	36,2	41,0	11,0	4,5	1,0
Грачевский	31,2	42,7	19,1	5,1	0,2
Изобильненский	26,6	32,6	13,2	11,4	4,4
Кочубеевский	34,1	41,2	15,6	6,1	1,6
Красногвардейский	49,1	37,1	9,3	2,0	0,5
Новоалександровский	18,2	42,2	18,7	11,7	3,5
Труновский	54,1	34,1	7,3	2,2	0,8
Шпаковский	38,7	39,3	11,4	5,6	3,1
Георгиевский	47,7	36,2	10,7	4,4	0,6
Кировский	32,2	45,8	18,3	3,0	0,2
Предгорный	37,1	41,3	11,9	5,4	1,2
город Ставрополь	100,0	-	-	-	-
город-курорт Ессентуки	-	-	-	-	-
город-курорт Железноводск	-	-	-	-	-
город-курорт Кисловодск	56,5	40,2	1,8	0,6	0,8
город Лермонтов	24,4	44,5	21,2	6,1	1,1
Минераловодский	29,2	40,5	16,3	8,2	2,0
город Невинномысск	91,1	8,9	-	-	-
город-курорт Пятигорск	70,0	27,2	1,0	1,8	-

посевной площади овощей

площадь овощей, гектаров:

0,16 - 0,20	0,21 - 0,30	0,31 - 0,50	0,51 - 1,00	1,01 - 5,00	свыше 5,00	всего
1,3	0,8	0,4	1,0	3,7	0,2	100
0,9	-	-	-	-	-	100
-	-	-	-	-	-	100
0,9	0,5	-	-	-	-	100
-	-	0,9	19,4	48,0	-	100
0,4	1,0	-	-	-	-	100
0,8	0,8	-	-	-	-	100
0,4	0,2	-	-	-	-	100
0,5	0,1	-	0,7	2,7	-	100
0,1	0,3	-	-	-	-	100
5,5	2,3	1,5	2,4	14,9	1,8	100
1,8	0,2	0,3	-	-	-	100
1,4	0,6	0,3	-	-	-	100
0,3	0,2	0,3	0,4	7,8	-	100
0,3	-	1,0	1,9	33,6	-	100
1,5	0,9	0,3	-	3,6	-	100
0,2	0,5	0,2	0,6	-	-	100
3,7	3,5	1,9	0,3	-	2,6	100
0,8	0,5	-	-	-	-	100
0,9	1,0	-	-	-	-	100
2,8	1,4	0,6	0,5	0,5	-	100
0,5	1,1	-	-	-	-	100
1,6	0,4	-	-	-	-	100
0,4	-	-	-	-	-	100
0,2	-	-	0,3	-	-	100
0,6	0,3	0,3	0,2	1,8	-	100
-	-	-	-	-	-	100
-	-	-	-	-	-	100
-	-	-	-	-	-	100
-	-	-	-	-	-	100
2,7	-	-	-	-	-	100
1,4	1,9	0,5	-	-	-	100
-	-	-	-	-	-	100
-	-	-	-	-	-	100

	в среднем				
	Хозяйства, имевшие посевную				
	до 0,03	0,03 - 0,05	0,06 - 0,08	0,09 - 0,12	0,13 - 0,15
Всего по краю	0,01	0,03	0,06	0,10	0,14
Апанасенковский	0,00	0,03	0,07	-	-
Арзгирский	0,00	0,03	0,06	-	-
Левокумский	0,01	0,03	0,06	0,10	0,14
Нефтекумский	0,01	0,03	0,06	0,09	-
Туркменский	0,01	0,03	0,06	0,09	0,14
Александровский	0,01	0,03	0,06	0,09	0,14
Благодарненский	0,01	0,03	0,06	0,10	0,13
Буденновский	0,01	0,03	0,06	0,09	0,14
Ипатовский	0,01	0,03	0,07	0,09	0,13
Курский	0,01	0,03	0,06	0,10	0,14
Новоселицкий	0,01	0,03	0,06	0,10	0,13
Петровский	0,01	0,03	0,06	0,10	0,13
Советский	0,01	0,03	0,06	0,10	0,14
Степновский	0,01	0,03	0,06	0,10	0,13
Андроповский	0,01	0,03	0,06	0,10	0,13
Грачевский	0,01	0,03	0,06	0,09	0,14
Изобильненский	0,01	0,03	0,07	0,10	0,14
Кочубеевский	0,01	0,03	0,06	0,09	0,14
Красногвардейский	0,01	0,03	0,06	0,10	0,14
Новоалександровский	0,01	0,03	0,06	0,10	0,14
Труновский	0,01	0,03	0,06	0,10	0,13
Шпаковский	0,01	0,03	0,06	0,10	0,14
Георгиевский	0,01	0,03	0,06	0,10	0,13
Кировский	0,01	0,03	0,06	0,09	0,15
Предгорный	0,01	0,03	0,06	0,10	0,14
город Ставрополь	0,00	-	-	-	-
город-курорт Ессентуки	-	-	-	-	-
город-курорт Железноводск	-	-	-	-	-
город-курорт Кисловодск	0,01	0,03	0,06	0,10	0,13
город Лермонтов	0,01	0,03	0,06	0,10	0,14
Минераловодский	0,01	0,03	0,06	0,10	0,14
город Невинномысск	0,01	0,03	-	-	-
город-курорт Пятигорск	0,01	0,03	0,06	0,09	-

на одно хозяйство, гектаров

площадь овощей, гектаров:

0,16 - 0,20	0,21 - 0,30	0,31 - 0,50	0,51 - 1,00	1,01 - 5,00	свыше 5,00	всего
0,17	0,24	0,39	0,89	1,82	5,53	0,02
0,17	-	-	-	-	-	0,00
-	-	-	-	-	-	0,00
0,17	0,22	-	-	-	-	0,01
-	-	0,50	1,00	1,84	-	0,03
0,16	0,22	-	-	-	-	0,01
0,16	0,24	-	-	-	-	0,01
0,20	0,21	-	-	-	-	0,02
0,18	0,28	-	0,76	1,53	-	0,02
0,26	0,26	-	-	-	-	0,02
0,18	0,24	0,40	0,69	1,52	5,05	0,03
0,17	0,23	0,37	-	-	-	0,03
0,17	0,23	0,34	-	-	-	0,03
0,17	0,29	0,36	0,52	2,23	-	0,02
0,16	-	0,50	1,00	2,20	-	0,01
0,17	0,26	0,32	-	3,97	-	0,02
0,16	0,26	0,31	0,90	-	-	0,02
0,18	0,26	0,40	0,70	-	6,00	0,03
0,17	0,23	-	-	-	-	0,02
0,17	0,26	-	-	-	-	0,01
0,18	0,25	0,35	0,62	1,06	-	0,03
0,20	0,24	-	-	-	-	0,01
0,17	0,23	-	-	-	-	0,02
0,17	-	-	-	-	-	0,01
0,17	-	-	0,60	-	-	0,02
0,18	0,25	0,38	0,74	2,44	-	0,02
-	-	-	-	-	-	0,00
-	-	-	-	-	-	-
-	-	-	-	-	-	-
-	-	-	-	-	-	0,01
0,17	-	-	-	-	-	0,02
0,17	0,24	0,37	-	-	-	0,02
-	-	-	-	-	-	0,01
-	-	-	-	-	-	0,01

МЕТОДОЛОГИЧЕСКИЕ ПОЯСНЕНИЯ

В хозяйства всех категорий включены сельскохозяйственные организации, крестьянские (фермерские) хозяйства, индивидуальные предприниматели и хозяйства населения.

К сельскохозяйственным организациям отнесены хозяйственные товарищества, общества и партнерства (в том числе публичные и непубличные акционерные общества), производственные кооперативы, родовые общины, унитарные предприятия, подсобные сельскохозяйственные предприятия несельскохозяйственных организаций.

В соответствии с официальной статистической методологией Росстата в рамках Всероссийской сельскохозяйственной переписи 2016 г. к **подсобным сельскохозяйственным предприятиям несельскохозяйственных организаций** отнесены хозяйства, имеющие посевные площади сельскохозяйственных культур не менее 50 гектаров и/или не менее 10 голов крупного рогатого скота, или не менее 5 голов коров, или не менее 20 голов свиней, или не менее 15 голов овец или коз, или не менее 100 голов птицы, или не менее 10 голов лошадей.

К **малым сельскохозяйственным предприятиям (включая микропредприятия)** отнесены юридические лица – коммерческие организации, внесенные в единый государственный реестр юридических лиц и соответствующие условиям, установленным Федеральным законом от 24 июля 2007 г. № 209-ФЗ «О развитии малого и среднего предпринимательства в Российской Федерации».

Крестьянское (фермерское) хозяйство – объединение граждан, связанных родством и (или) свойством, имеющих в общей собственности имущество и совместно осуществляющих производственную и иную хозяйственную деятельность (производство, переработку, хранение, транспортировку и реализацию сельскохозяйственной продукции), основанную на их личном участии (статья 1 Федерального закона от 11 июня 2003 г. № 74-ФЗ «О крестьянском (фермерском) хозяйстве»).

Индивидуальный предприниматель – гражданин (физическое лицо), занимающийся предпринимательской деятельностью без образования юридического лица с момента его государственной регистрации в соответствии со статьей 23 Гражданского кодекса Российской Федерации и заявивший в Свидетельстве о государственной регистрации виды деятельности, отнесенные согласно Общероссийскому классификатору видов экономической деятельности (ОКВЭД) к сельскому хозяйству.

К **хозяйствам населения** отнесены личные подсобные и другие индивидуальные хозяйства граждан, а также хозяйства граждан, имеющих земельные участки в садоводческих, огороднических и дачных некоммерческих объединениях.

Личное подсобное хозяйство – форма непредпринимательской деятельности по производству и переработке сельскохозяйственной продукции, осуществляемой личным трудом гражданина и членов его семьи в целях удовлетворения личных потребностей на земельном участке, предоставленном или приобретенном для ведения личного подсобного хозяйства. Землепользование хозяйств может состоять из приусадебных и полевых участков (статьи 2, 4 Федерального закона от 7 июля 2003 г. № 112-ФЗ «О личном подсобном хозяйстве»).

К другим индивидуальным хозяйствам граждан отнесены:

- граждане, имеющие земельные участки для индивидуального жилищного строительства с площадью 4 и более соток и занимающиеся сельскохозяйственным производством;
- граждане, имеющие земельные участки (садовые, огородные, дачные и другие), не входящие в некоммерческие объединения граждан;
- граждане, не имеющие земли, но имеющие сельскохозяйственных животных.

Садоводческое, огородническое, дачное некоммерческое объединение граждан – некоммерческая организация, учрежденная гражданами на добровольных началах для содействия ее членам в решении общих социально – хозяйственных задач ведения садоводства, огородничества и дачного хозяйства (статья 1 Федерального закона от 15 апреля 1998 г. № 66-ФЗ «О садоводческих, огороднических и дачных некоммерческих объединениях граждан»).

Табл. 193-201. Посевные площади – часть пашни, занятая под посевы сельскохозяйственных культур.

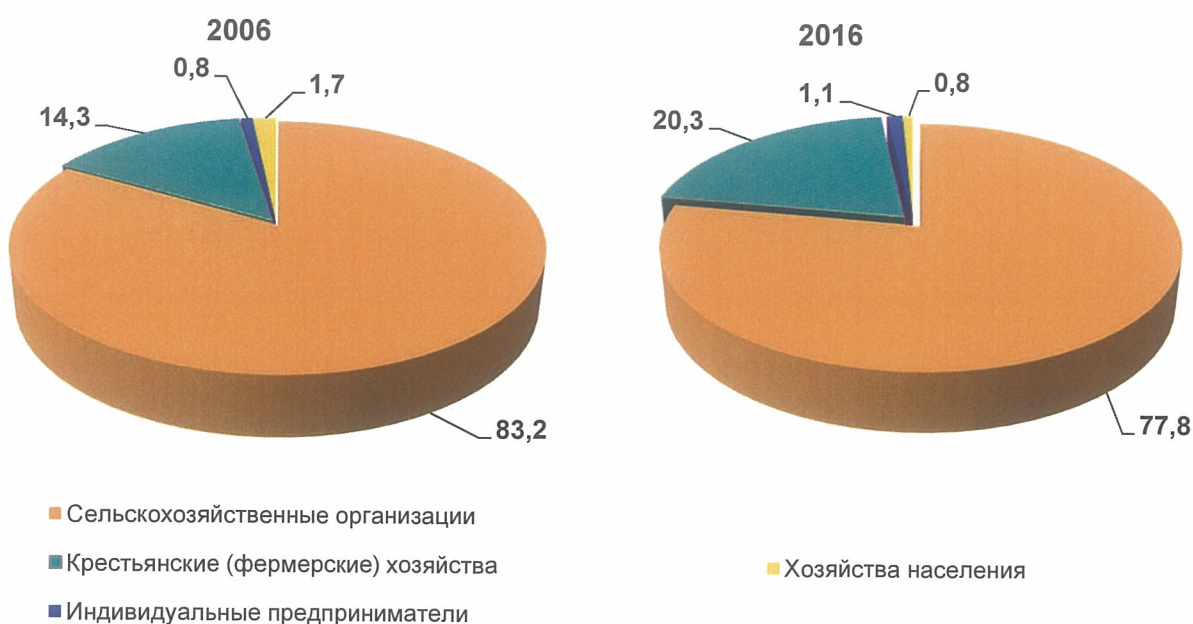
Данные в группировках по размеру посевных площадей основных сельскохозяйственных культур (**табл. 193-201**) приведены по сельскохозяйственным организациям (хозяйствам), крестьянским (фермерским) хозяйствам, индивидуальным предпринимателям и личным подсобным хозяйствам, осуществлявшим сельскохозяйственную деятельность в 2016 году.



ДИАГРАММЫ

1. СТРУКТУРА ОБЩЕЙ ПОСЕВНОЙ ПЛОЩАДИ СЕЛЬСКОХОЗЯЙСТВЕННЫХ КУЛЬТУР ПОД УРОЖАЙ 2006 И 2016 ГГ. ПО КАТЕГОРИЯМ ХОЗЯЙСТВ

(в процентах от общей посевной площади в хозяйствах всех категорий)



2. СТРУКТУРА ОБЩЕЙ ПОСЕВНОЙ ПЛОЩАДИ СЕЛЬСКОХОЗЯЙСТВЕННЫХ КУЛЬТУР ПОД УРОЖАЙ 2016 Г. ПО КАТЕГОРИЯМ ХОЗЯЙСТВ

(в процентах от общей посевной площади в хозяйствах всех категорий)



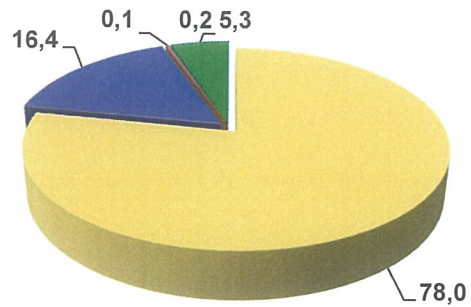
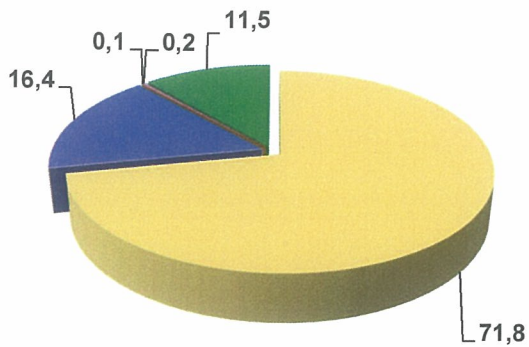
3. СТРУКТУРА ПОСЕВНЫХ ПЛОЩАДЕЙ ПОД УРОЖАЙ 2006 И 2016 ГГ. ПО ВИДАМ СЕЛЬСКОХОЗЯЙСТВЕННЫХ КУЛЬТУР ПО КАТЕГОРИЯМ ХОЗЯЙСТВ

(в процентах от общей посевной площади в хозяйствах соответствующей категории)

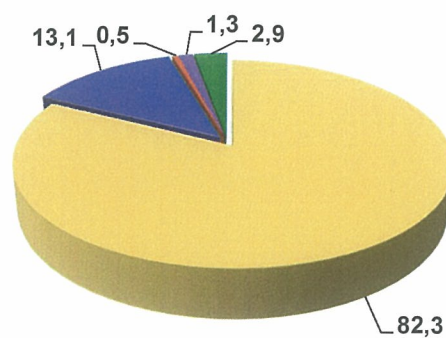
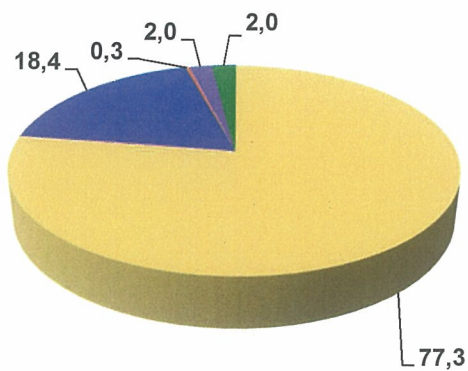
2006

2016

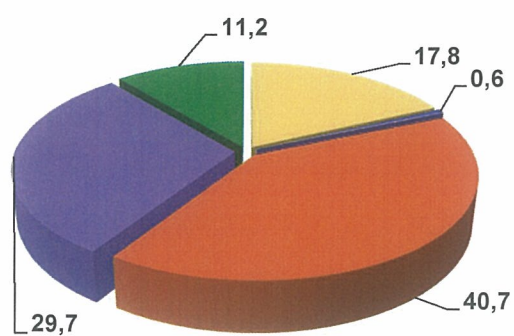
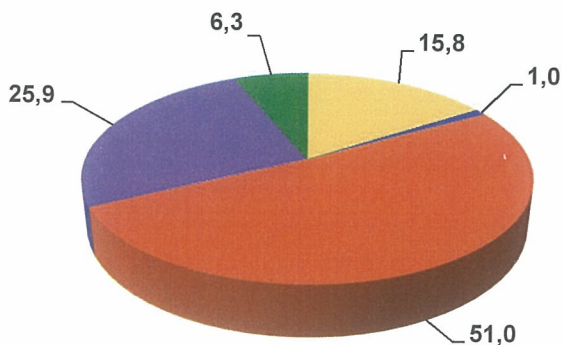
Сельскохозяйственные организации



Крестьянские (фермерские) хозяйства и индивидуальные предприниматели



Личные подсобные хозяйства



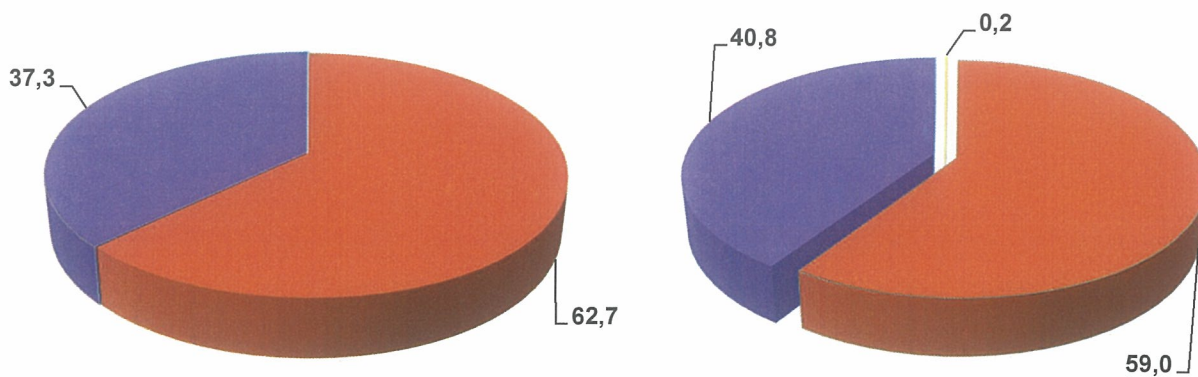
■ Зерновые и зернобобовые культуры
■ Технические культуры
■ Картофель

■ Овощные и бахчевые культуры
■ Кормовые культуры

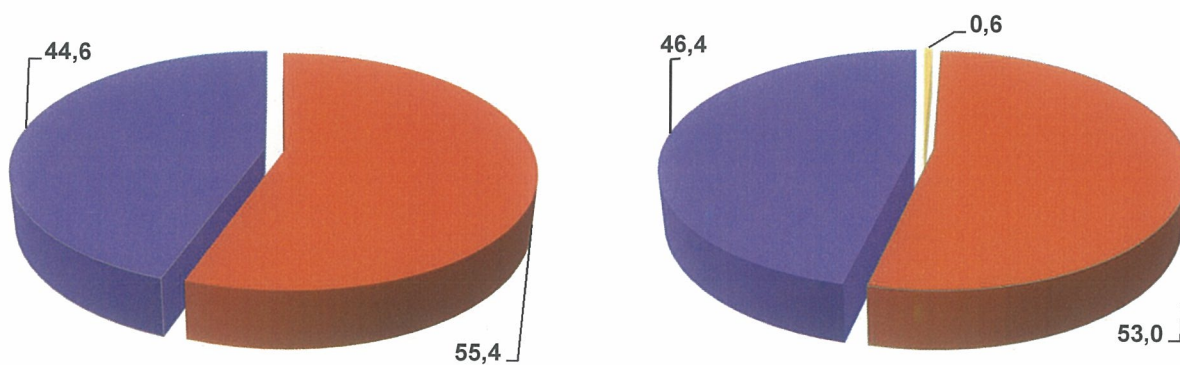
2006

2016

Садоводческие некоммерческие объединения граждан



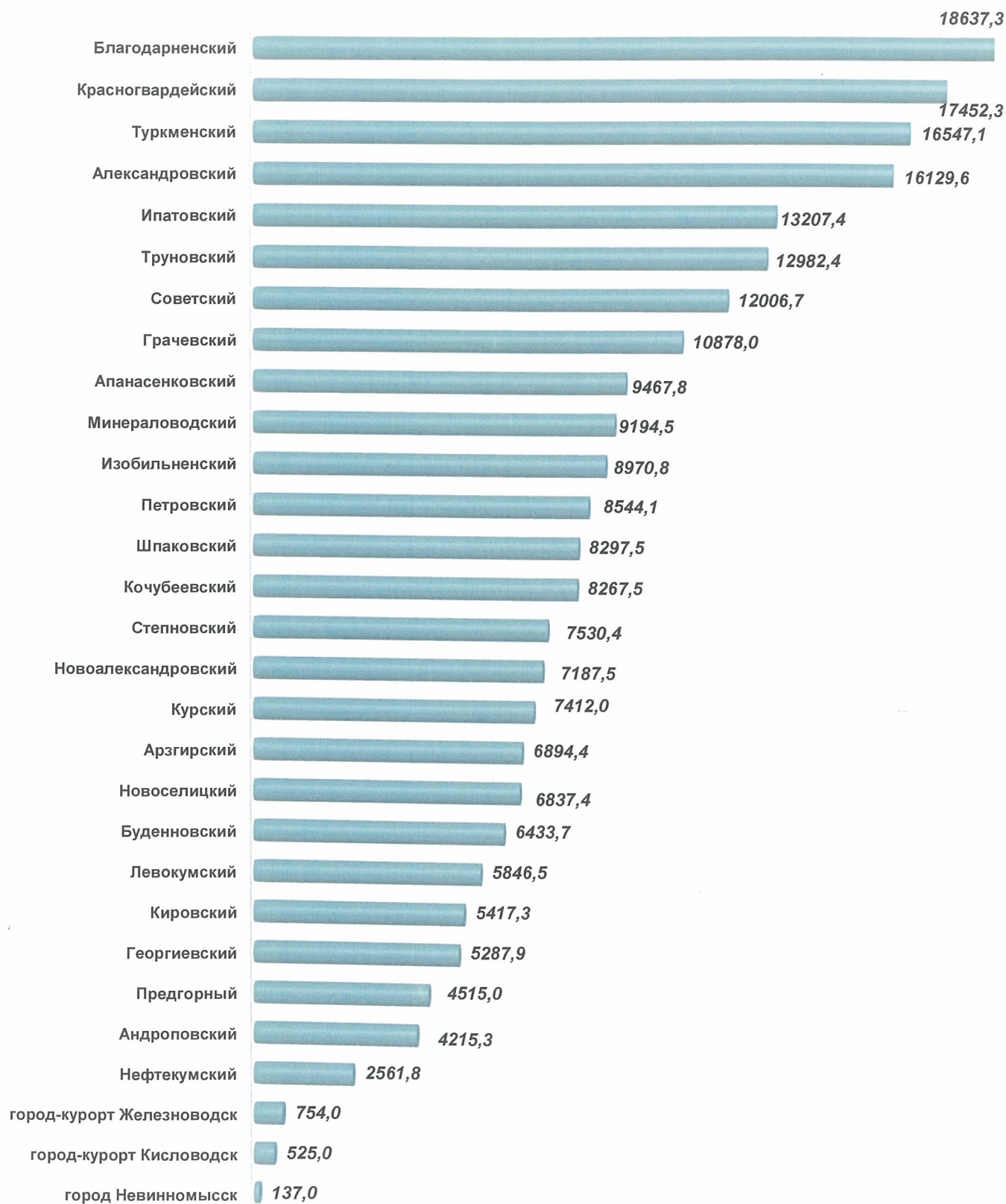
Огороднические некоммерческие объединения граждан



■ Картофель ■ Овощные и бахчевые культуры

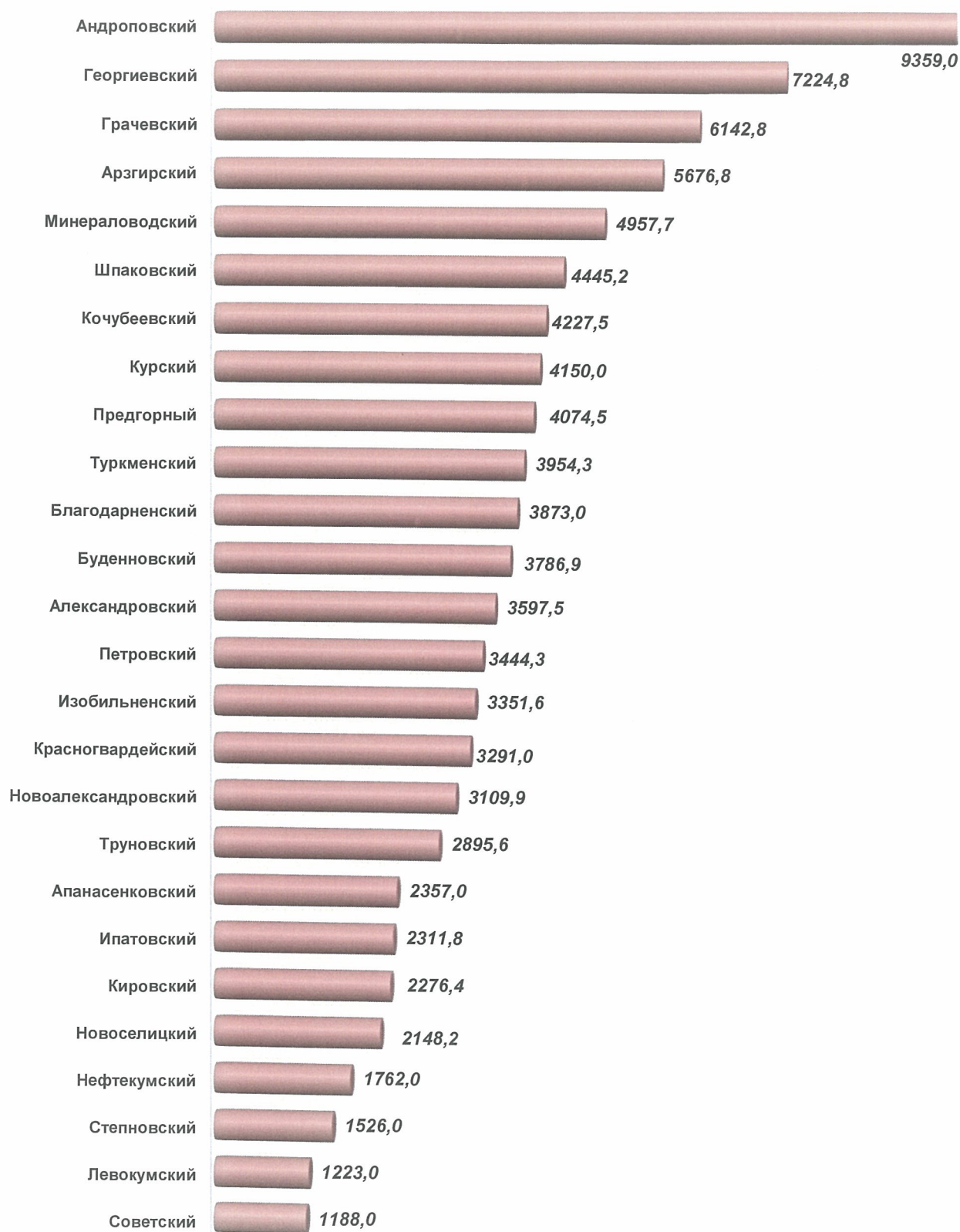
■ Зерновые и зернобобовые культуры

4. СРЕДНИЙ РАЗМЕР ОБЩЕЙ ПОСЕВНОЙ ПЛОЩАДИ СЕЛЬСКОХОЗЯЙСТВЕННЫХ КУЛЬТУР ПОД УРОЖАЙ 2016 Г. В СЕЛЬСКОХОЗЯЙСТВЕННЫХ ОРГАНИЗАЦИЯХ, НЕ ОТНОСЯЩИХСЯ К СУБЪЕКТАМ МАЛОГО ПРЕДПРИНИМАТЕЛЬСТВА¹⁾
(гектаров)



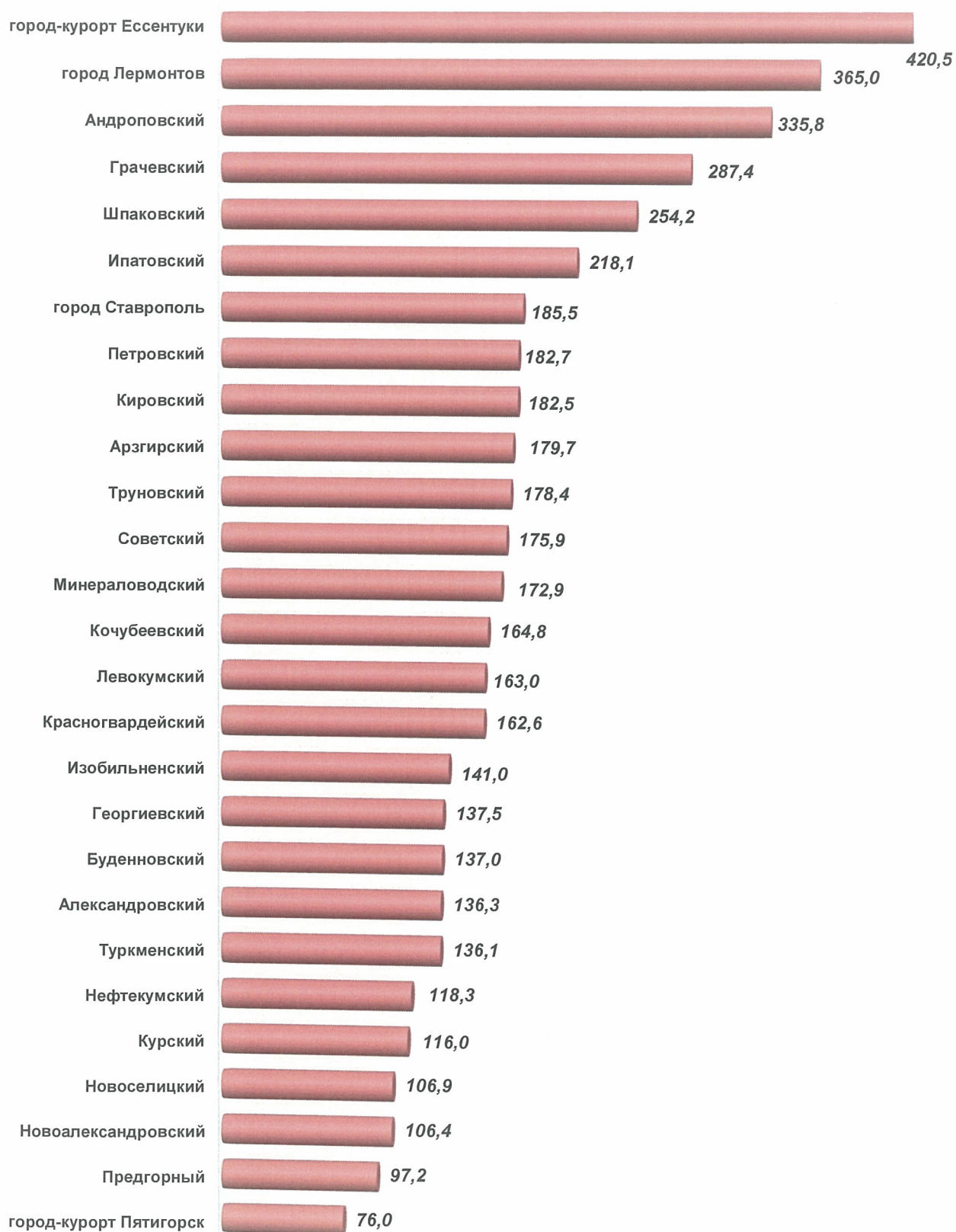
¹⁾ В расчете на одну сельскохозяйственную организацию, не относящуюся к субъектам малого предпринимательства, имевшую общую посевную площадь.

5. СРЕДНИЙ РАЗМЕР ОБЩЕЙ ПОСЕВНОЙ ПЛОЩАДИ СЕЛЬСКОХОЗЯЙСТВЕННЫХ КУЛЬТУР ПОД УРОЖАЙ 2016 Г. В МАЛЫХ СЕЛЬСКОХОЗЯЙСТВЕННЫХ ПРЕДПРИЯТИЯХ (БЕЗ МИКРОПРЕДПРИЯТИЙ¹⁾)
(гектаров)



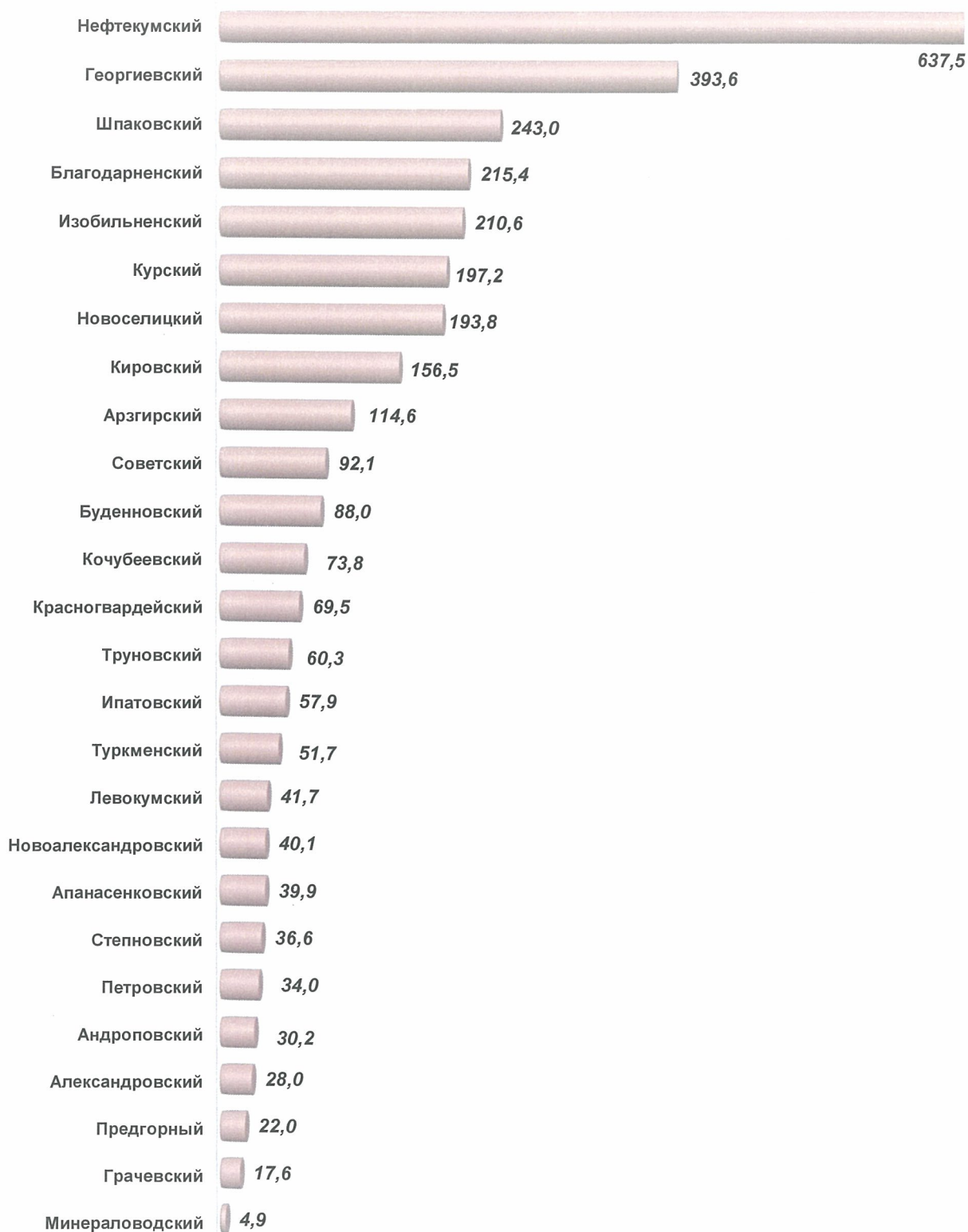
¹⁾ В расчете на одно малое сельскохозяйственное предприятие (без микропредприятий), имевшее общую посевную площадь.

6. СРЕДНИЙ РАЗМЕР ОБЩЕЙ ПОСЕВНОЙ ПЛОЩАДИ СЕЛЬСКОХОЗЯЙСТВЕННЫХ КУЛЬТУР ПОД УРОЖАЙ 2016 Г. В КРЕСТЬЯНСКИХ (ФЕРМЕРСКИХ) ХОЗЯЙСТВАХ¹⁾
(гектаров)



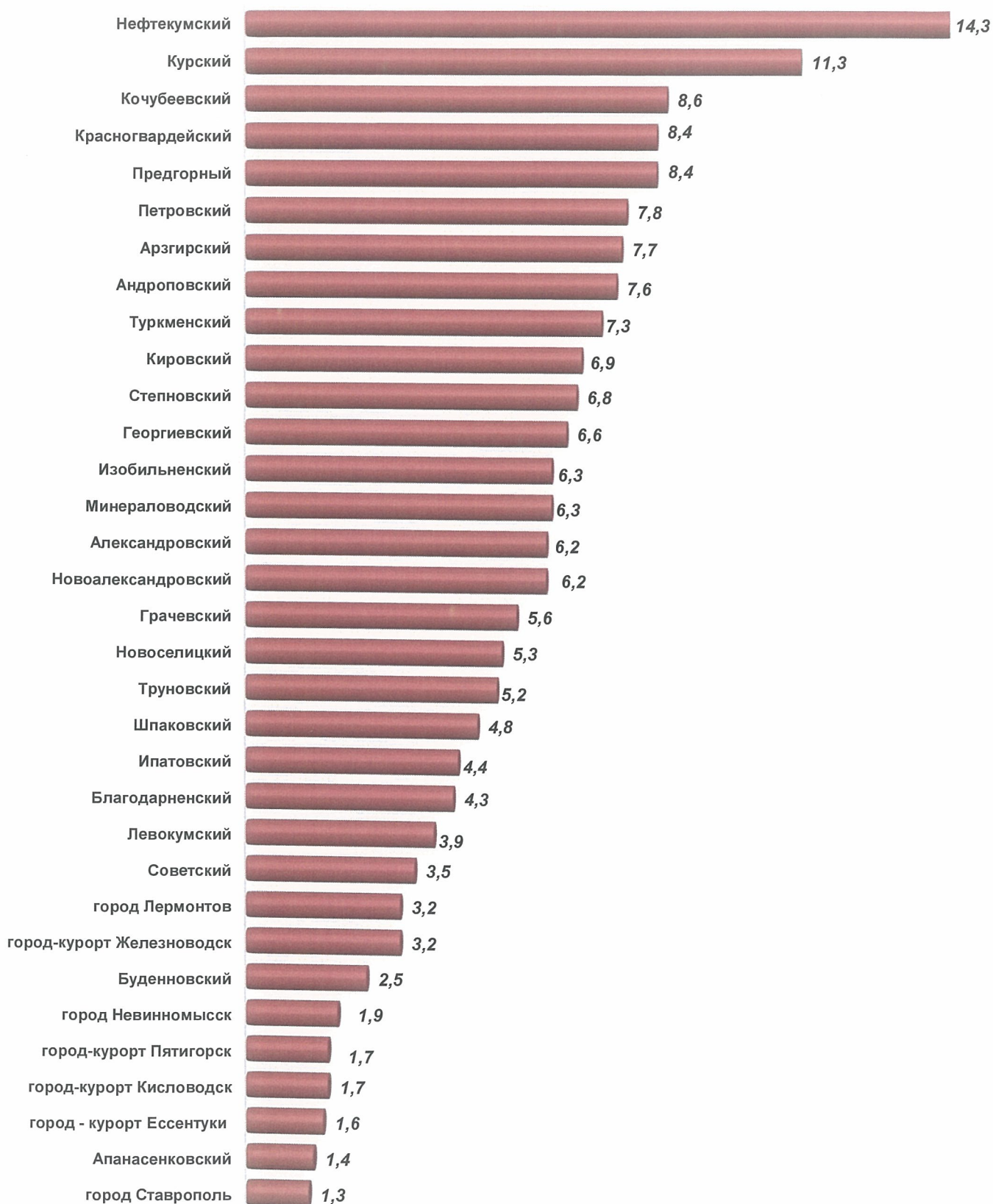
¹⁾ В расчете на одно крестьянское (фермерское) хозяйство, имевшее общую посевную площадь.

7. СРЕДНИЙ РАЗМЕР ОБЩЕЙ ПОСЕВНОЙ ПЛОЩАДИ СЕЛЬСКОХОЗЯЙСТВЕННЫХ КУЛЬТУР ПОД УРОЖАЙ 2016 Г. У ИНДИВИДУАЛЬНЫХ ПРЕДПРИНИМАТЕЛЕЙ¹⁾
(гектаров)



¹⁾ В расчете на одного индивидуального предпринимателя, имевшего общую посевную площадь.

8. СРЕДНИЙ РАЗМЕР ОБЩЕЙ ПОСЕВНОЙ ПЛОЩАДИ СЕЛЬСКОХОЗЯЙСТВЕННЫХ КУЛЬТУР ПОД УРОЖАЙ 2016 Г. В ЛИЧНЫХ ПОДСОБНЫХ И ДРУГИХ ИНДИВИДУАЛЬНЫХ ХОЗЯЙСТВАХ ГРАЖДАН¹⁾
(СОТOK²⁾)



¹⁾ В расчете на одно личное подсобное и другое индивидуальное хозяйство граждан, имевших общую посевную площадь.

²⁾ В 1 га – 100 соток.