

**УПРАВЛЕНИЕ
ФЕДЕРАЛЬНОЙ СЛУЖБЫ ГОСУДАРСТВЕННОЙ СТАТИСТИКИ
ПО СЕВЕРО-КАВКАЗСКОМУ ФЕДЕРАЛЬНОМУ ОКРУГУ**



**ЗЕМЕЛЬНЫЕ РЕСУРСЫ И ИХ ИСПОЛЬЗОВАНИЕ
ПО КАРАЧАЕВО-ЧЕРКЕССКОЙ РЕСПУБЛИКЕ
ТОМ III**

Официальное издание



**УПРАВЛЕНИЕ ФЕДЕРАЛЬНОЙ СЛУЖБЫ ГОСУДАРСТВЕННОЙ СТАТИСТИКИ
ПО СЕВЕРО-КАВКАЗСКОМУ ФЕДЕРАЛЬНОМУ ОКРУГУ**

**ИТОГИ ВСЕРОССИЙСКОЙ
СЕЛЬСКОХОЗЯЙСТВЕННОЙ ПЕРЕПИСИ
2016 ГОДА**

(в 6 томах)

Том 3.

**ЗЕМЕЛЬНЫЕ РЕСУРСЫ И ИХ ИСПОЛЬЗОВАНИЕ
ПО КАРАЧАЕВО-ЧЕРКЕССКОЙ РЕСПУБЛИКЕ**

Официальное издание

ЧЕРКЕССК, 2018

УДК 31:63 (470.6)
ББК 65.051.532 (237)
И93

Редакционная коллегия по выпуску итогов Всероссийской сельскохозяйственной переписи 2016 года:

Н.В. Скоркина – председатель редакционной коллегии

Э.Б.Хутов, В.Ф. Крылова, М.Ф. Мамхягова, Сытникова П. В.

Итоги Всероссийской сельскохозяйственной переписи
И93 **2016 года по Карачаево-Черкесской Республике:** В 6 т./Северо-Кавказстат, 2018.

Т.3: Земельные ресурсы и их использование - 59 с.: диагр.

В томе 3 представлены итоги Всероссийской сельскохозяйственной переписи 2016 года о наличии и использовании земельных ресурсов в разрезе муниципальных районов и городских округов Карачаево-Черкесской Республики.

В сборнике приведены данные об общей земельной площади, размере сельскохозяйственных угодий и их структуре по видам и категориям хозяйств; группировки объектов переписи по размеру земельной площади; размещены диаграммы по основным показателям наличия и использования земельных ресурсов.

Данные приведены в абсолютных и относительных показателях.

УДК 31:63 (470.6)
ББК 65.051.532 (237)
И93

Управление Федеральной службы государственной статистики по Северо-Кавказскому Федеральному округу, 2018
e-mail: post@Stavstat.ru
<http://www.stavstat.gks.ru>

СОДЕРЖАНИЕ

Предисловие	5
НАЛИЧИЕ И ИСПОЛЬЗОВАНИЕ ЗЕМЕЛЬНЫХ РЕСУРСОВ	
1. Площадь земель в хозяйствах всех категорий	6
2. Площадь земель сельскохозяйственных организаций	7
3. Площадь земель сельскохозяйственных организаций, не относящихся к субъектам малого предпринимательства	8
4. Площадь земель малых сельскохозяйственных предприятий	9
5. Площадь земель малых сельскохозяйственных предприятий (без микропредприятий)	10
6. Площадь земель сельскохозяйственных микропредприятий	11
7. Площадь земель крестьянских (фермерских) хозяйств и индивидуальных предпринимателей	12
8. Площадь земель хозяйств населения	13
9. Площадь земель личных подсобных и других индивидуальных хозяйств граждан	14
10. Площадь земель личных подсобных и других индивидуальных хозяйств граждан в сельских поселениях	15
11. Площадь земель личных подсобных и других индивидуальных хозяйств граждан в городских округах и городских поселениях	16
12. Площадь земель личных подсобных хозяйств	17
13. Площадь земель личных подсобных хозяйств в сельских поселениях	18
14. Площадь земель некоммерческих объединений граждан	19
15. Площадь земель садоводческих некоммерческих объединений граждан	20
СТРУКТУРА ЗЕМЕЛЬНЫХ РЕСУРСОВ	
16. Структура сельскохозяйственных угодий по категориям хозяйств	21
17. Структура сельскохозяйственных угодий в хозяйствах всех категорий	22
18. Структура сельскохозяйственных угодий в сельскохозяйственных организациях	23
19. Структура сельскохозяйственных угодий в сельскохозяйственных организациях, не относящихся к субъектам малого предпринимательства	24
20. Структура сельскохозяйственных угодий в малых сельскохозяйственных предприятиях	25
21. Структура сельскохозяйственных угодий в сельскохозяйственных микропредприятиях	26
22. Структура сельскохозяйственных угодий в крестьянских (фермерских) хозяйствах и у индивидуальных предпринимателей	27
23. Структура сельскохозяйственных угодий в личных подсобных и других индивидуальных хозяйствах граждан	28

24. Структура общей земельной площади по видам использования в личных подсобных и других индивидуальных хозяйствах граждан	29
25. Структура общей земельной площади по видам использования в личных подсобных и других индивидуальных хозяйствах граждан в сельских поселениях	30
26. Структура общей земельной площади по видам использования в личных подсобных и других индивидуальных хозяйствах граждан в городских округах и городских поселениях	31
27. Структура площади земельных участков по видам использования в некоммерческих объединениях	32
28. Структура площади земельных участков по видам использования в садоводческих некоммерческих объединениях граждан	33
ГРУППИРОВКИ ОБЪЕКТОВ ПЕРЕПИСИ ПО РАЗМЕРУ ЗЕМЕЛЬНОЙ ПЛОЩАДИ	
29. Группировка сельскохозяйственных организаций по размеру земельной площади	34
30. Группировка крестьянских (фермерских) хозяйств и индивидуальных предпринимателей по размеру земельной площади	39
31. Группировка личных подсобных хозяйств по размеру земельной площади	43
32. Группировка некоммерческих объединений граждан по размеру земельной площади	46
33. Группировка садоводческих некоммерческих объединений граждан по размеру земельной площади	48
Методологические пояснения	50
Диаграммы	53

ПРЕДИСЛОВИЕ

В томе 3 представлены итоги Всероссийской сельскохозяйственной переписи 2016 г. о наличии и использовании земельных ресурсов в разрезе муниципальных районов и городских округов Карачаево-Черкесской Республики.

В сборнике содержатся данные об общей земельной площади, размере сельскохозяйственных угодий в сельскохозяйственных организациях, крестьянских (фермерских) хозяйствах и у индивидуальных предпринимателей, личных подсобных и других индивидуальных хозяйствах граждан в сельских поселениях, городских округах и городских поселениях, садоводческих некоммерческих объединениях граждан, приведены группировки объектов переписи по размеру земельной площади.

В отдельном разделе размещены таблицы по структуре сельскохозяйственных угодий в разрезе категорий хозяйств, земельной площади по видам использования в личных подсобных и других индивидуальных хозяйствах граждан и некоммерческих объединениях.

В издании представлены методологические пояснения к показателям, диаграммы по основным показателям наличия и использования земельных ресурсов в целом по Карачаево-Черкесской Республике и в разрезе муниципальных районов и городских округов.

Список сокращений

га - гектар
г. - год

В сборнике приняты условные обозначения:

- - явление отсутствует
- 0,0 - значение показателя меньше 0,1
- 0,00 - значение показателя меньше 0,01
- ... - данные не публикуются в целях обеспечения конфиденциальности первичных статистических данных, полученных от респондентов, в соответствии с Федеральным законом от 29 ноября 2007 г. № 282-ФЗ «Об официальном статистическом учёте и системе государственной статистики в Российской Федерации» (п.5, ст.4; ч. 1, ст. 9)

В отдельных случаях незначительные расхождения между итогом и суммой данных объясняются их округлением.

1. ПЛОЩАДЬ ЗЕМЕЛЬ В ХОЗЯЙСТВАХ ВСЕХ КАТЕГОРИЙ

(на 1 июля 2016 года; гектаров)

	Общая площадь земли	из нее сельскохозяйственные угодья	в том числе					Из общей площади сельскохозяйственных угодий фактически использовались	Мелиорированные земли ¹⁾			
			пашня	сенокосы	пастбища	многолетние насаждения	залежь		орошаемые сельскохозяйственные угодья	из них с фактически действующей оросительной системой	осушаемые сельскохозяйственные угодья	из них с фактически действующей осушительной сетью
Карачаево-Черкесская Республика	405947,3	382316,1	151045,7	88512,5	129517,3	1869,5	11371,0	355332,9	1378,8	895,1
Муниципальные районы Карачаево-Черкесской Республики	397634,8	380153,7	150332,3	88166,5	128945,5	1736,3	10973,2	353684,8	1378,8	895,1
Абазинский	16301,5	15368,5	7206,2	4372,8	2723,0	25,2	1041,2	13751,7	-	-
Адыге-Хабльский	31850,0	31507,9	29070,0	513,8	1777,3	37,8	109,0	31288,9	-	-	-	-
Зеленчукский	66261,6	64689,4	11164,9	18590,9	32464,1	113,8	2355,7	59112,7	-	-	-	-
Карачаевский	27218,2	26775,7	1762,8	7392,0	17330,0	120,1	170,7	23815,0	...	-	-	-
Малокарачаевский	55419,9	51268,4	6686,6	15667,5	28725,3	70,2	118,7	45605,5	-	-	-	-
Ногайский	13532,5	12971,5	11290,0	581,7	725,4	26,1	348,3	12585,2	-	-	-	-
Прикубанский	63460,3	61448,1	49581,1	4241,8	6697,2	178,8	749,3	60572,9
Урупский	33864,5	28784,5	1869,6	10645,6	13989,7	59,9	2219,8	26561,7	-	-	-	-
Усть-Джегутинский	52866,3	50914,1	7807,6	20422,0	19670,7	1041,2	1972,6	46166,3	594,4	...	-	-
Хабезский	36859,9	36425,6	23893,5	5738,4	4842,7	63,2	1887,8	34224,9	...	-	-	-
Городские округа Карачаево-Черкесской Республики	8312,5	2162,4	713,4	346,0	571,9	133,3	397,8	1648,1	-	-	-	-
Черкесский	7903,4	1893,2	542,2	338,5	542,8	114,5	355,2	1421,5	-	-	-	-
Карачаевский	409,2	269,2	171,2	7,5	29,1	18,8	42,6	226,6	-	-	-	-

¹⁾ По сельскохозяйственным организациям, крестьянским (фермерским) хозяйствам и индивидуальным предпринимателям

2. ПЛОЩАДЬ ЗЕМЕЛЬ СЕЛЬСКОХОЗЯЙСТВЕННЫХ ОРГАНИЗАЦИЙ

(на 1 июля 2016 года; гектаров)

	Общая площадь земли	из нее сельскохозяйственные угодья	из них			Из общей площади сельскохозяйственных угодий фактически использовались	Мелиорированные земли			
			пашня	сенокосы	пастбища		орошаемые сельскохозяйственные угодья	из них с фактически действующей оросительной системой	осушаемые сельскохозяйственные угодья	из них с фактически действующей осушительной сетью
Карачаево-Черкесская Республика	164608,3	146598,7	59159,3	28649,1	56193,0	135375,9	1050,5	894,5
Муниципальные районы Карачаево-Черкесской Республики	158066,5	145489,0	58814,0	28339,1	55738,6	134382,7	1050,5	894,5
Абазинский	919,4	284,4	242,4	-	-
Адыге-Хабльский	2423,0	2332,0	2257,0	2332,0	-	-	-	-
Зеленчукский	20940,3	20097,1	2628,0	7012,0	8466,1	14885,1	-	-	-	-
Карачаевский	16949,8	16938,0	...	4860,0	11504,0	14386,0	-	-	-	-
Малокарачаевский	29503,0	25877,1	3005,4	5798,0	17073,7	23007,1	-	-	-	-
Ногайский	2841,1	2595,8	2349,3	...	-	2358,1	-	-	-	-
Прикубанский	45545,0	43959,5	35826,0	2932,0	4875,1	43775,3
Урупский	16511,1	11698,2	1213,0	5862,7	4617,1	11689,8	-	-	-	-
Усть-Джегутинский	12283,5	11574,1	2637,5	783,9	8116,7	11574,1	-	-
Хабезский	10150,3	10132,8	8162,4	1022,1	948,3	10132,8	-	-	-	-
Городские округа Карачаево-Черкесской Республики	6541,8	1109,7	454,4	993,2	-	-	-	-
Черкесский	6505,9	-	-	-	-
Карачаевский	35,9	...	-	-	-	-	-	-

3. ПЛОЩАДЬ ЗЕМЕЛЬ СЕЛЬСКОХОЗЯЙСТВЕННЫХ ОРГАНИЗАЦИЙ, НЕ ОТНОСЯЩИХСЯ К СУБЪЕКТАМ МАЛОГО ПРЕДПРИНИМАТЕЛЬСТВА

(на 1 июля 2016 года; гектаров)

	Общая площадь земли	из нее сельскохозяйственные угодья	из них			Из общей площади сельскохозяйственных угодий фактически использовались	Мелиорированные земли			
			пашня	сенокосы	пастбища		орошаемые сельскохозяйственные угодья	из них с фактически действующей оросительной системой	осушаемые сельскохозяйственные угодья	из них с фактически действующей осушительной сетью
Карачаево-Черкесская Республика	56881,6	50001,0	22460,6	10623,5	16823,5	49865,6
Муниципальные районы Карачаево-Черкесской Республики	54204,8	50001,0	22460,6	10623,5	16823,5	49865,6
Абазинский	-	-	-
Адыге-Хабльский	-	-	-	-	-
Зеленчукский	-	-	-	-	-
Карачаевский	-	-	-	-	-
Малокарачаевский	-	-	-	-
Ногайский	641,9	-	-	...	-	-	-	-
Прикубанский	16886,6	16800,2	...	71,5	...	16711,0	-	-
Урупский	-	...	-	...	-	-	-	-
Усть-Джегутинский	5836,5	-	-	-	-	-
Хабезский	-	-	...	-	-	-	-
Городские округа Карачаево-Черкесской Республики	2676,8	-	-	-	-	-	-	-	-	-
Черкесский	2676,8	-	-	-	-	-	-	-	-	-

4. ПЛОЩАДЬ ЗЕМЕЛЬ МАЛЫХ СЕЛЬСКОХОЗЯЙСТВЕННЫХ ПРЕДПРИЯТИЙ

(на 1 июля 2016 года; гектаров)

	Общая площадь земли	из нее сельскохозяйст- венные угодья	из них:			Из общей площади сельскохозяйст- венных угодий фактически использовались	Мелиорированные земли	
			пашня	сенокосы	пастбища		орошаемые сельскохозяйст- венные угодья	из них с фактически действующей оросительной системой
Карачаево-Черкесская Республика	91084,7	83910,2	35697,3	14495,1	31313,9	75271,3
Муниципальные районы Карачаево-Черкесской Республики	90659,7	83504,0	35421,0	14495,1	31184,0	74865,1
Абазинский	-	-	-	-
Адыге-Хабльский	1407,6	...	1366,3	-	-
Зеленчукский	18794,2	18002,1	2243,0	5861,0	8007,1	12890,1	-	-
Карачаевский	6724,6	6712,8	6003,8	4160,8	-	-
Малокарачаевский	9160,3	9141,0	...	3137,0	4767,0	8503,0	-	-
Ногайский	...	2199,0	1952,5	...	-	1965,5	-	-
Прикубанский	26556,4	25132,3	18975,0	2147,0	3777,3	25037,3
Урупский	11628,9	6817,0	1213,0	1544,5	4054,1	6808,6	-	-
Усть-Джегутинский	6067,9	6000,4	1800,5	622,1	3541,8	6000,4
Хабезский	8035,6	8030,1	6059,7	1022,1	948,3	8030,1	-	-
Городские округа Карачаево-Черкесской Республики	425,0	406,2	...	-	129,9	406,2	-	-
Черкесский	394,5	-	-	-
Карачаевский	30,5	...	-	-	-	-

5. ПЛОЩАДЬ ЗЕМЕЛЬ МАЛЫХ СЕЛЬСКОХОЗЯЙСТВЕННЫХ ПРЕДПРИЯТИЙ (БЕЗ МИКРОПРЕДПРИЯТИЙ)

(на 1 июля 2016 года; гектаров)

	Общая площадь земли	из нее сельскохозяйст- венные угодья	из них			Из общей площади сельскохозяйственных угодий фактически использовались
			пашня	сенокосы	пастбища	
Карачаево-Черкесская Республика	41695,7	34764,5	12051,5	5548,8	15039,7	26876,0
Муниципальные районы Карачаево-Черкесской Республики	41695,7	34764,5	12051,5	5548,8	15039,7	26876,0
Адыге-Хабльский	...	-	-	-	-	-
Зеленчукский	10779,9	9992,9	4474,9	4880,9
Карачаевский	-	-
Ногайский	-	-	...
Прикубанский	13718,2	12463,0	8787,0	955,0	2721,0	12463,0
Урупский
Усть-Джегутинский	2346,5	2284,0	2284,0
Хабезский	-	-	...

6. ПЛОЩАДЬ ЗЕМЕЛЬ СЕЛЬСКОХОЗЯЙСТВЕННЫХ МИКРОПРЕДПРИЯТИЙ

(на 1 июля 2016 года; гектаров)

	Общая площадь земли	из нее сельскохозяйственные угодья	из них			Из общей площади сельскохозяйственных угодий фактически использовались	Мелиорированные земли	
			пашня	сенокосы	пастбища		орошаемые сельскохозяйственные угодья	из них с фактически действующей оросительной системой
Карачаево-Черкесская Республика	49389,0	49145,7	23645,8	8946,3	16274,2	48395,3
Муниципальные районы Карачаево-Черкесской Республики	48964,0	48739,5	23369,5	8946,3	16144,3	47989,1
Абазинский	-	-	-	-
Адыге-Хабльский	1366,3	-	-
Зеленчукский	8014,3	8009,2	3532,2	8009,2	-	-
Карачаевский	2613,0	-	-
Малокарачаевский	9160,3	9141,0	...	3137,0	4767,0	8503,0	-	-
Ногайский	-	...	-	-
Прикубанский	12838,2	12669,3	10188,0	1192,0	1056,3	12574,3
Урупский	-	-
Усть-Джегутинский	3721,4	3716,4	3716,4
Хабезский	1022,1	948,3	...	-	-
Городские округа Карачаево-Черкесской Республики	425,0	406,2	...	-	129,9	406,2	-	-
Черкесский	-	-	-
Карачаевский	-	-	-	-

7. ПЛОЩАДЬ ЗЕМЕЛЬ КРЕСТЬЯНСКИХ (ФЕРМЕРСКИХ) ХОЗЯЙСТВ И ИНДИВИДУАЛЬНЫХ ПРЕДПРИНИМАТЕЛЕЙ

(на 1 июля 2016 года; гектаров)

	Общая площадь земли	из нее сельско- хозяйственные угодья	из них			Из общей площади сельскохозяйст- венных угодий фактически использовались	Мелиорированные земли	
			пашня	сенокосы	пастбища		орошаемые сельскохозяй- ственные угодья	из них с фактически действующей оросительной системой
Карачаево-Черкесская Республика	146946,8	145405,8	73143,3	21993,7	48345,7	137680,7	328,3	...
Муниципальные районы Карачаево-Черкесской Республики	146752,4	145258,1	73143,3	21963,2	48228,6	137533,0	328,3	...
Абазинский	9729,5	9599,1	9012,6	...	-
Адыге-Хабльский	22601,8	22567,4	20540,4	22457,4	-	-
Зеленчукский	22870,3	22863,3	5598,5	3955,5	13204,3	22758,3	-	-
Карачаевский	8294,4	8118,0	...	1793,6	5792,9	7880,0	...	-
Малокарачаевский	14593,4	14507,8	2451,5	2203,8	9851,5	11833,7	-	-
Ногайский	8535,2	8510,0	7288,5	...	612,3	8397,3	-	-
Прикубанский	15137,2	15061,7	12078,7	984,4	1787,6	14720,6	...	-
Урупский	3388,4	3363,0	6,2	554,5	2802,3	3363,0	-	-
Усть-Джегутинский	23130,2	22220,3	4125,4	8745,7	8210,5	19226,4	26,4	...
Хабезский	18472,0	18447,5	14355,0	1583,0	2254,6	17883,7	...	-
Городские округа Карачаево-Черкесской Республики	194,4	147,7	-	...	117,1	147,7	-	-
Черкесский	166,1	...	-	...	105,2	...	-	-
Карачаевский	28,3	...	-	...	11,9	...	-	-

8. ПЛОЩАДЬ ЗЕМЕЛЬ ХОЗЯЙСТВ НАСЕЛЕНИЯ

(на 1 июля 2016 года; гектаров)

	Общая площадь земли	из нее сельско- хозяйственные угодья	в том числе				
			пашня	сенокосы	пастбища	многолетние насаждения	залежь
Карачаево-Черкесская Республика	94392,2	90311,6	18743,1	37869,7	24978,6	684,8	8035,3
Муниципальные районы Карачаево-Черкесской Республики	92815,9	89406,6	18375,0	37864,2	24978,3	551,7	7637,5
Абазинский	5652,6	5485,0	803,2	3027,4	646,4	19,6	988,3
Адыге-Хабльский	6825,2	6608,5	6272,6	186,4	3,7	36,8	109,0
Зеленчукский	22451,0	21729,0	2938,4	7623,4	10793,7	113,8	259,7
Карачаевский	1974,0	1719,7	731,3	738,4	33,1	46,1	170,7
Малокарачаевский	11323,5	10883,5	1229,7	7665,7	1800,1	69,2	118,7
Ногайский	2156,2	1865,7	1652,2	43,4	113,1	21,1	35,9
Прикубанский	2778,1	2426,9	1676,4	325,4	34,5	40,8	349,9
Урупский	13965,0	13723,3	650,4	4228,4	6570,3	59,9	2214,4
Усть-Джегутинский	17452,6	17119,7	1044,7	10892,4	3343,5	85,2	1753,9
Хабезский	8237,6	7845,3	1376,1	3133,3	1639,8	59,2	1636,9
Городские округа Карачаево-Черкесской Республики	1576,3	905,0	368,1	5,5	0,4	133,2	397,8
Черкесский	1231,4	667,1	196,9	114,4	355,2
Карачаевский	345,0	237,9	171,2	18,8	42,6

9. ПЛОЩАДЬ ЗЕМЕЛЬ ЛИЧНЫХ ПОДСОБНЫХ И ДРУГИХ ИНДИВИДУАЛЬНЫХ ХОЗЯЙСТВ ГРАЖДАН

(на 1 июля 2016 года; гектаров)

	Общая площадь земли	из нее сельскохозяйственные угодья	в том числе					Из общей площади - площадь заброшенных земельных участков	
			пашня	сенокосы	пастбища	многолетние насаждения	залежь	всего	в процентах от общей площади земли
Карачаево-Черкесская Республика	93388,3	89475,6	18500,6	37869,7	24978,6	588,5	7538,2	309,3	0,3
Муниципальные районы Карачаево-Черкесской Республики	92294,1	88957,7	18228,1	37864,2	24978,3	519,0	7368,2	205,1	0,2
Абазинский	5652,6	5485,0	803,2	3027,4	646,4	19,6	988,3	5,7	0,1
Адыге-Хабльский	6816,7	6601,0	6269,8	186,4	3,7	36,1	105,0	19,4	0,3
Зеленчукский	22431,0	21728,5	2938,3	7623,4	10793,7	113,7	259,3	16,7	0,1
Карачаевский	1911,8	1664,6	699,2	738,4	33,1	43,8	150,2	8,2	0,4
Малокарачаевский	11226,6	10794,2	1174,0	7665,7	1800,1	52,5	101,8	10,8	0,1
Ногайский	2156,2	1865,7	1652,2	43,4	113,1	21,1	35,9	11,1	0,5
Прикубанский	2682,4	2344,0	1667,1	325,4	34,5	37,8	279,3	68,3	2,5
Урупский	13878,7	13638,8	650,1	4228,4	6570,3	59,2	2130,9	30,5	0,2
Усть-Джегутинский	17300,5	16990,5	998,1	10892,4	3343,5	76,0	1680,6	24,1	0,1
Хабезский	8237,6	7845,3	1376,1	3133,3	1639,8	59,2	1636,9	10,5	0,1
Городские округа Карачаево-Черкесской Республики	1094,2	517,8	272,5	5,5	0,4	69,5	169,9	104,3	9,5
Черкесский	749,3	280,0	101,3	50,7	127,3	102,7	13,7
Карачаевский	345,0	237,9	171,2	18,8	42,6	1,5	0,4

10. ПЛОЩАДЬ ЗЕМЕЛЬ ЛИЧНЫХ ПОДСОБНЫХ И ДРУГИХ ИНДИВИДУАЛЬНЫХ ХОЗЯЙСТВ ГРАЖДАН В СЕЛЬСКИХ ПОСЕЛЕНИЯХ

(на 1 июля 2016 года; гектаров)

	Общая площадь земли	из нее сельскохозяйственные угодья	в том числе					Из общей площади - площадь заброшенных земельных участков	
			пашня	сенокосы	пастбища	многолетние насаждения	залежь	всего	в процентах от общей площади земли
Карачаево-Черкесская Республика	87153,8	84025,9	17892,0	33582,1	24900,6	466,8	7184,3	192,8	0,2
Муниципальные районы Карачаево-Черкесской Республики	87153,8	84025,9	17892,0	33582,1	24900,6	466,8	7184,3	192,8	0,2
Абазинский	5652,6	5485,0	803,2	3027,4	646,4	19,6	988,3	5,7	0,1
Адыге-Хабльский	6816,7	6601,0	6269,8	186,4	3,7	36,1	105,0	19,4	0,3
Зеленчукский	22431,0	21728,5	2938,3	7623,4	10793,7	113,7	259,3	16,7	0,1
Карачаевский	1702,9	1489,6	642,1	669,7	124,6
Малокарачаевский	11226,6	10794,2	1174,0	7665,7	1800,1	52,5	101,8	10,8	0,1
Ногайский	2156,2	1865,7	1652,2	43,4	113,1	21,1	35,9	11,1	0,5
Прикубанский	2676,7	2339,3	1665,5	...	32,1	...	278,7
Урупский	13829,2	13592,8	648,9	58,2	2128,1	30,5	0,2
Усть-Джегутинский	12424,3	12284,5	721,8	6697,2	3311,2	28,7	1525,6	13,3	0,1
Хабезский	8237,6	7845,3	1376,1	3133,3	1639,8	59,2	1636,9	10,5	0,1

11. ПЛОЩАДЬ ЗЕМЕЛЬ ЛИЧНЫХ ПОДСОБНЫХ И ДРУГИХ ИНДИВИДУАЛЬНЫХ ХОЗЯЙСТВ ГРАЖДАН В ГОРОДСКИХ ОКРУГАХ И В ГОРОДСКИХ ПОСЕЛЕНИЯХ

(на 1 июля 2016 года; гектаров)

	Общая площадь земли	из нее сельскохозяйственные угодья	в том числе					Из общей площади - площадь заброшенных земельных участков	
			пашня	сенокосы	пастбища	многолетние насаждения	залежь	всего	в процентах от общей площади земли
Карачаево-Черкесская Республика	6234,5	5449,6	608,5	4287,6	78,0	121,6	353,9	116,5	1,9
Муниципальные районы Карачаево-Черкесской Республики	5140,3	4931,8	336,0	4282,0	77,6	52,2	183,9	12,3	0,2
Карачаевский	208,8	175,1	57,0	68,7	25,6
Прикубанский	5,8	4,8	1,6	...	2,4	...	0,6
Урупский	49,5	46,0	1,2	1,0	2,8	-	-
Усть-Джегутинский	4876,2	4706,0	276,2	4195,2	32,3	47,3	155,0	10,7	0,2
Городские округа Карачаево-Черкесской Республики	1094,2	517,8	272,5	5,5	0,4	69,5	169,9	104,3	9,5
Черкесский	749,3	280,0	101,3	50,7	127,3	102,7	13,7
Карачаевский	345,0	237,9	171,2	18,8	42,6	1,5	0,4

12. ПЛОЩАДЬ ЗЕМЕЛЬ ЛИЧНЫХ ПОДСОБНЫХ ХОЗЯЙСТВ

(на 1 июля 2016 года; гектаров)

	Общая площадь земли	из нее сельско- хозяйствен- ные угодья	в том числе					Из общей площади - площадь заброшенных земельных участков	
			пашня	сенокосы	пастбища	многолетние насаждения	залежь	всего	в процентах от общей площади земли
Карачаево-Черкесская Республика	86405,0	83297,1	17366,1	33498,5	24894,6	464,6	7073,3	173,2	0,2
Муниципальные районы Карачаево-Черкесской Республики	86405,0	83297,1	17366,1	33498,5	24894,6	464,6	7073,3	173,2	0,2
Абазинский	5541,2	5375,2	712,6	3024,4	646,4	19,5	972,3	3,1	0,1
Адыге-Хабльский	6798,3	6583,0	6260,4	184,4	3,7	36,1	98,4	19,4	0,3
Зеленчукский	22277,1	21574,8	2860,6	7596,7	10793,7	113,7	210,2	16,7	0,1
Карачаевский	1700,8	1487,9	641,2	123,9
Малокарачаевский	10967,9	10540,5	964,3	7626,7	1797,0	51,7	100,6	10,3	0,1
Ногайский	2085,6	1797,2	1584,6	43,4	113,0	21,0	35,3	11,1	0,5
Прикубанский	2571,0	2240,8	1605,8	256,8
Урупский	13826,3	13591,7	648,9	4210,4	6547,3	58,2	2127,0	30,5	0,2
Усть-Джегутинский	12410,0	12271,3	711,6	6697,2	3311,2	28,7	1522,6	10,6	0,1
Хабезский	8227,0	7834,6	1376,1	3133,3	1639,8	59,2	1626,3	-	-

13. ПЛОЩАДЬ ЗЕМЕЛЬ ЛИЧНЫХ ПОДСОБНЫХ ХОЗЯЙСТВ В СЕЛЬСКИХ ПОСЕЛЕНИЯХ

(на 1 июля 2016 года; гектаров)

	Общая площадь земли	из нее сельскохозяйственные угодья	в том числе					Из общей площади - площадь заброшенных земельных участков	
			пашня	сенокосы	пастбища	многолетние насаждения	залежь	всего	в процентах от общей площади земли
Карачаево-Черкесская Республика	86405,0	83297,1	17366,1	33498,5	24894,6	464,6	7073,3	173,2	0,2
Муниципальные районы Карачаево-Черкесской Республики	86405,0	83297,1	17366,1	33498,5	24894,6	464,6	7073,3	173,2	0,2
Абазинский	5541,2	5375,2	712,6	3024,4	646,4	19,5	972,3	3,1	0,1
Адыге-Хабльский	6798,3	6583,0	6260,4	184,4	3,7	36,1	98,4	19,4	0,3
Зеленчукский	22277,1	21574,8	2860,6	7596,7	10793,7	113,7	210,2	16,7	0,1
Карачаевский	1700,8	1487,9	641,2	123,9
Малокарачаевский	10967,9	10540,5	964,3	7626,7	1797,0	51,7	100,6	10,3	0,1
Ногайский	2085,6	1797,2	1584,6	43,4	113,0	21,0	35,3	11,1	0,5
Прикубанский	2571,0	2240,8	1605,8	256,8
Урупский	13826,3	13591,7	648,9	4210,4	6547,3	58,2	2127,0	30,5	0,2
Усть-Джегутинский	12410,0	12271,3	711,6	6697,2	3311,2	28,7	1522,6	10,6	0,1
Хабезский	8227,0	7834,6	1376,1	3133,3	1639,8	59,2	1626,3	-	-

14. ПЛОЩАДЬ ЗЕМЕЛЬ НЕКОММЕРЧЕСКИХ ОБЪЕДИНЕНИЙ ГРАЖДАН

(на 1 июля 2016 года; гектаров)

	Общая площадь земли	из нее сельскохозяйст- венные угодья	в том числе			Из общей площади земель объединений - земли в пользовании граждан - членов объединений	Средний размер земельных участков в пользовании граждан - членов объединений
			пашня	многолетние насаждения	залежь		
Карачаево-Черкесская Республика	1003,9	836,0	242,5	96,4	497,1	890,3	0,058
Муниципальные районы Карачаево-Черкесской Республики	521,8	448,9	146,9	32,7	269,3	463,8	0,060
Адыге-Хабльский	...	7,4	2,8	0,6	4,0
Зеленчукский	...	0,5	0,1	0,1	0,4
Карачаевский	62,2	55,1	32,2	2,3	20,6	58,5	0,060
Малокарачаевский	96,9	89,2	55,7	16,7	16,9	92,4	0,049
Прикубанский	95,7	82,9	9,3	3,0	70,6	83,9	0,060
Урупский	86,3	84,5	0,3	0,7	83,5	86,3	0,101
Усть-Джегутинский	152,2	129,2	46,7	9,2	73,3	134,5	0,059
Городские округа Карачаево-Черкесской Республики	482,1	387,1	95,6	63,7	227,8	426,5	0,056
Черкесский	482,1	387,1	95,6	63,7	227,8	426,5	0,056

15. ПЛОЩАДЬ ЗЕМЕЛЬ САДОВОДЧЕСКИХ НЕКОММЕРЧЕСКИХ ОБЪЕДИНЕНИЙ ГРАЖДАН

(на 1 июля 2016 года; гектаров)

	Общая площадь земли	из нее сельскохозяйственные угодья	в том числе			Из общей площади земель объединений - земли в пользовании граждан - членов объединений	Средний размер земельных участков в пользовании граждан - членов объединений
			пашня	многолетние насаждения	залежь		
Карачаево-Черкесская Республика	1003,9	836,0	242,5	96,4	497,1	890,3	0,058
Муниципальные районы Карачаево-Черкесской Республики	521,8	448,9	146,9	32,7	269,3	463,8	0,060
Адыге-Хабльский	...	7,4	2,8	0,6	4,0
Зеленчукский	...	0,5	0,1	0,1	0,4
Карачаевский	62,2	55,1	32,2	2,3	20,6	58,5	0,060
Малокарачаевский	96,9	89,2	55,7	16,7	16,9	92,4	0,049
Прикубанский	95,7	82,9	9,3	3,0	70,6	83,9	0,060
Урупский	86,3	84,5	0,3	0,7	83,5	86,3	0,101
Усть-Джегутинский	152,2	129,2	46,7	9,2	73,3	134,5	0,059
Городские округа Карачаево-Черкесской Республики	482,1	387,1	95,6	63,7	227,8	426,5	0,056
Черкесский	482,1	387,1	95,6	63,7	227,8	426,5	0,056

16. СТРУКТУРА СЕЛЬСКОХОЗЯЙСТВЕННЫХ УГОДИЙ ПО КАТЕГОРИЯМ ХОЗЯЙСТВ

(на 1 июля 2016 года; в процентах от общей площади сельскохозяйственных угодий в хозяйствах всех категорий)

	Сельскохозяйственные организации	из них		Крестьянские (фермерские) хозяйства и индивидуальные предприниматели	Хозяйства населения
		сельскохозяйственные организации, не относящиеся к субъектам малого предпринимательства	малые предприятия		
Карачаево-Черкесская Республика	38,3	13,1	21,9	38,0	23,6
Муниципальные районы Карачаево-Черкесской Республики	38,3	13,2	22,0	38,2	23,5
Абазинский	1,9	62,5	35,7
Адыге-Хабльский	7,4	71,6	21,0
Зеленчукский	31,1	...	27,8	35,3	33,6
Карачаевский	63,3	...	25,1	30,3	6,4
Малокарачаевский	50,5	...	17,8	28,3	21,2
Ногайский	20,0	...	17,0	65,6	14,4
Прикубанский	71,5	27,3	40,9	24,5	3,9
Урупский	40,6	...	23,7	11,7	47,7
Усть-Джегутинский	22,7	...	11,8	43,6	33,6
Хабезский	27,8	...	22,0	50,6	21,5
Городские округа Карачаево-Черкесской Республики	51,3	-	18,8	6,8	41,9
Черкесский	...	-	35,2
Карачаевский	...	-	88,4

17. СТРУКТУРА СЕЛЬСКОХОЗЯЙСТВЕННЫХ УГОДИЙ В ХОЗЯЙСТВАХ ВСЕХ КАТЕГОРИЙ

(на 1 июля 2016; в процентах от общей площади сельскохозяйственных угодий)

	Пашня	Сенокосы	Пастбища	Многолетние насаждения	Залежь	Из общей площади сельскохозяйственных угодий фактически использовались	Мелиорированные земли ¹⁾			
							орошаемые сельскохозяйственные угодья	из них с фактически действующей оросительной системой	осушаемые сельскохозяйственные угодья	из них с фактически действующей осушительной сетью
Карачаево-Черкесская Республика	39,5	23,2	33,9	0,5	3,0	92,9	0,4	0,2
Муниципальные районы Карачаево-Черкесской Республики	39,5	23,2	33,9	0,5	2,9	93,0	0,4	0,2
Абазинский	46,9	28,5	17,7	0,2	6,8	89,5	-	-
Адыге-Хабльский	92,3	1,6	5,6	0,1	0,3	99,3	-	-	-	-
Зеленчукский	17,3	28,7	50,2	0,2	3,6	91,4	-	-	-	-
Карачаевский	6,6	27,6	64,7	0,4	0,6	88,9	...	-	-	-
Малокарачаевский	13,0	30,6	56,0	0,1	0,2	89,0	-	-	-	-
Ногайский	87,0	4,5	5,6	0,2	2,7	97,0	-	-	-	-
Прикубанский	80,7	6,9	10,9	0,3	1,2	98,6
Урупский	6,5	37,0	48,6	0,2	7,7	92,3	-	-	-	-
Усть-Джегутинский	15,3	40,1	38,6	2,0	3,9	90,7	1,2	...	-	-
Хабезский	65,6	15,8	13,3	0,2	5,2	94,0	...	-	-	-
Городские округа Карачаево-Черкесской Республики	33,0	16,0	26,4	6,2	18,4	76,2	-	-	-	-
Черкесский	28,7	17,9	28,7	6,0	18,8	75,1	-	-	-	-
Карачаевский	63,6	2,8	10,8	7,0	15,8	84,2	-	-	-	-

1) По сельскохозяйственным организациям, крестьянским (фермерским) хозяйствам и индивидуальным предпринимателям

18. СТРУКТУРА СЕЛЬСКОХОЗЯЙСТВЕННЫХ УГОДИЙ В СЕЛЬСКОХОЗЯЙСТВЕННЫХ ОРГАНИЗАЦИЯХ

(на 1 июля 2016 года; в процентах от общей площади сельскохозяйственных угодий)

	Пашня	Сенокосы	Пастбища	Из общей площади сельскохозяйственных угодий фактически использовались	Мелиорированные земли			
					орошаемые сельскохозяйственные угодья	из них с фактически действующей оросительной системой	осушаемые сельскохозяйственные угодья	из них с фактически действующей осушительной сетью
Карачаево-Черкесская Республика	40,4	19,5	38,3	92,3	0,7	0,6
Муниципальные районы Карачаево-Черкесской Республики	40,4	19,5	38,3	92,4	0,7	0,6
Абазинский	85,2	-	-
Адыге-Хабльский	96,8	100,0	-	-	-	-
Зеленчукский	13,1	34,9	42,1	74,1	-	-	-	-
Карачаевский	...	28,7	67,9	84,9	-	-	-	-
Малокарачаевский	11,6	22,4	66,0	88,9	-	-	-	-
Ногайский	90,5	...	-	90,8	-	-	-	-
Прикубанский	81,5	6,7	11,1	99,6
Урупский	10,4	50,1	39,5	99,9	-	-	-	-
Усть-Джегутинский	22,8	6,8	70,1	100,0	-	-
Хабезский	80,6	10,1	9,4	100,0	-	-	-	-
Городские округа Карачаево-Черкесской Республики	40,9	89,5	-	-	-	-
Черкесский	-	-	-	-
Карачаевский	-	-	-	-	-	-

**19. СТРУКТУРА СЕЛЬСКОХОЗЯЙСТВЕННЫХ УГОДИЙ В СЕЛЬСКОХОЗЯЙСТВЕННЫХ ОРГАНИЗАЦИЯХ, НЕ ОТНОСЯЩИХСЯ К СУБЪЕКТАМ
МАЛОГО ПРЕДПРИНИМАТЕЛЬСТВА**

(на 1 июля 2016 года; в процентах от общей площади сельскохозяйственных угодий)

	Пашня	Сенокосы	Пастбища	Из общей площади сельскохозяйственных угодий фактически использовались	Мелиорированные земли			
					орошаемые сельскохозяйственные угодья	из них с фактически действующей оросительной системой	осушаемые сельскохозяйственные угодья	из них с фактически действующей осушительной сетью
Карачаево-Черкесская Республика	44,9	21,2	33,6	99,7
Муниципальные районы Карачаево-Черкесской Республики	44,9	21,2	33,6	99,7
Абазинский	-	-	-
Адыге-Хабльский	...	-	-	-	-	-
Зеленчукский	-	-	-	-	-
Карачаевский	-	-	-	-	-
Малокарачаевский	-	-	-	-
Ногайский	...	-	-	...	-	-	-	-
Прикубанский	...	0,4	...	99,5	-	-
Урупский	-	...	-	...	-	-	-	-
Усть-Джегутинский	...	-	-	-	-	-
Хабезский	...	-	-	...	-	-	-	-

20. СТРУКТУРА СЕЛЬСКОХОЗЯЙСТВЕННЫХ УГОДИЙ В МАЛЫХ СЕЛЬСКОХОЗЯЙСТВЕННЫХ ПРЕДПРИЯТИЯХ

(на 1 июля 2016 года; в процентах от общей площади сельскохозяйственных угодий)

	Пашня	Сенокосы	Пастбища	Из общей площади сельскохозяйственных угодий фактически использовались	Мелиорированные земли	
					орошаемые сельскохозяйственные угодья	из них с фактически действующей оросительной системой
Карачаево-Черкесская Республика	42,5	17,3	37,3	89,7
Муниципальные районы Карачаево-Черкесской Республики	42,4	17,4	37,3	89,7
Абазинский	-	-	-	-
Адыге-Хабльский	98,4	-	-
Зеленчукский	12,5	32,6	44,5	71,6	-	-
Карачаевский	89,4	62,0	-	-
Малокарачаевский	...	34,3	52,1	93,0	-	-
Ногайский	88,8	...	-	89,4	-	-
Прикубанский	75,5	8,5	15,0	99,6
Урупский	17,8	22,7	59,5	99,9	-	-
Усть-Джегутинский	30,0	10,4	59,0	100,0
Хабезский	75,5	12,7	11,8	100,0	-	-
Городские округа Карачаево-Черкесской Республики	...	-	32,0	100,0	-	-
Черкесский	...	-	-	-
Карачаевский	-	-	-	-

21. СТРУКТУРА СЕЛЬСКОХОЗЯЙСТВЕННЫХ УГОДИЙ В СЕЛЬСКОХОЗЯЙСТВЕННЫХ МИКРОПРЕДПРИЯТИЯХ

(на 1 июля 2016 года; в процентах от общей площади сельскохозяйственных угодий)

	Пашня	Сенокосы	Пастбища	Из общей площади сельскохозяйственных угодий фактически использовались	Мелиорированные земли	
					орошаемые сельскохозяйственные угодья	из них с фактически действующей оросительной системой
Карачаево-Черкесская Республика	48,1	18,2	33,1	98,5
Муниципальные районы Карачаево-Черкесской Республики	47,9	18,4	33,1	98,5
Абазинский	-	-	-	-
Адыге-Хабльский	98,4	-	-
Зеленчукский	44,1	100,0	-	-
Карачаевский	99,7	-	-
Малокарачаевский	...	34,3	52,1	93,0	-	-
Ногайский	-	...	-	-
Прикубанский	80,4	9,4	8,3	99,3
Урупский	-	-
Усть-Джегутинский	100,0
Хабезский	...	13,2	12,3	...	-	-
Городские округа Карачаево-Черкесской Республики	...	-	32,0	100,0	-	-
Черкесский	...	-	-	-
Карачаевский	-	-	-	-

22. СТРУКТУРА СЕЛЬСКОХОЗЯЙСТВЕННЫХ УГОДИЙ В КРЕСТЬЯНСКИХ (ФЕРМЕРСКИХ) ХОЗЯЙСТВАХ И У ИНДИВИДУАЛЬНЫХ ПРЕДПРИНИМАТЕЛЕЙ

(на 1 июля 2016 года; в процентах от общей площади сельскохозяйственных угодий)

	Пашня	Сенокосы	Пастбища	Из общей площади сельскохозяйственных угодий фактически использовались	Мелиорированные земли	
					орошаемые сельскохозяйственные угодья	из них с фактически действующей оросительной системой
Карачаево-Черкесская Республика	50,3	15,1	33,2	94,7	0,2	...
Муниципальные районы Карачаево-Черкесской Республики	50,4	15,1	33,2	94,7	0,2	...
Абазинский	93,9	...	-
Адыге-Хабльский	91,0	99,5	-	-
Зеленчукский	24,5	17,3	57,8	99,5	-	-
Карачаевский	...	22,1	71,4	97,1	...	-
Малокарачаевский	16,9	15,2	67,9	81,6	-	-
Ногайский	85,6	...	7,2	98,7	-	-
Прикубанский	80,2	6,5	11,9	97,7	...	-
Урупский	0,2	16,5	83,3	100,0	-	-
Усть-Джегутинский	18,6	39,4	37,0	86,5	0,1	...
Хабезский	77,8	8,6	12,2	96,9	...	-
Городские округа Карачаево-Черкесской Республики	-	...	79,3	100,0	-	-
Черкесский	-	...	78,9	...	-	-
Карачаевский	-	...	82,6	...	-	-

23. СТРУКТУРА СЕЛЬСКОХОЗЯЙСТВЕННЫХ УГОДИЙ В ЛИЧНЫХ ПОДСОБНЫХ И ДРУГИХ ИНДИВИДУАЛЬНЫХ ХОЗЯЙСТВАХ ГРАЖДАН

(на 1 июля 2016 года; в процентах от общей площади сельскохозяйственных угодий)

	Пашня	Сенокосы	Пастбища	Многолетние насаждения	Залежь
Карачаево-Черкесская Республика	20,7	42,3	27,9	0,7	8,4
Муниципальные районы Карачаево-Черкесской Республики	20,5	42,6	28,1	0,6	8,3
Абазинский	14,6	55,2	11,8	0,4	18,0
Адыге-Хабльский	95,0	2,8	0,1	0,5	1,6
Зеленчукский	13,5	35,1	49,7	0,5	1,2
Карачаевский	42,0	44,4	2,0	2,6	9,0
Малокарачаевский	10,9	71,0	16,7	0,5	0,9
Ногайский	88,6	2,3	6,1	1,1	1,9
Прикубанский	71,1	13,9	1,5	1,6	11,9
Урупский	4,8	31,0	48,2	0,4	15,6
Усть-Джегутинский	5,9	64,1	19,7	0,4	9,9
Хабезский	17,5	39,9	20,9	0,8	20,9
Городские округа Карачаево-Черкесской Республики	52,6	1,1	0,1	13,4	32,8
Черкесский	36,2	18,1	45,5
Карачаевский	72,0	7,9	17,9

**24. СТРУКТУРА ОБЩЕЙ ЗЕМЕЛЬНОЙ ПЛОЩАДИ ПО ВИДАМ ИСПОЛЬЗОВАНИЯ В ЛИЧНЫХ ПОДСОБНЫХ И ДРУГИХ
ИНДИВИДУАЛЬНЫХ ХОЗЯЙСТВАХ ГРАЖДАН**

(на 1 июля 2016 года; в процентах от общей земельной площади)

	Из общей земельной площади занято под						Неиспользуемая площадь
	постройки, сооружения, дорожки	газоны, цветы и декоративные насаждения	площадь посевов сельскохозяйст- венных культур	площадь паров	сенокосы и пастбища	многолетние насаждения	
Карачаево-Черкесская Республика	4,1	0,1	19,1	0,7	67,3	0,6	8,1
Муниципальные районы Карачаево-Черкесской Республики	3,6	0,1	19,1	0,7	68,1	0,6	8,0
Абазинский	2,9	0,0	14,2	0,1	65,0	0,3	17,5
Адыге-Хабльский	3,1	0,1	91,5	0,5	2,8	0,5	1,5
Зеленчукский	3,1	0,1	12,2	0,9	82,1	0,5	1,2
Карачаевский	12,8	0,1	36,3	0,2	40,4	2,3	7,9
Малокарачаевский	3,8	0,0	10,4	0,1	84,3	0,5	0,9
Ногайский	13,4	0,1	74,6	2,0	7,3	1,0	1,7
Прикубанский	12,5	0,2	61,7	0,4	13,4	1,4	10,4
Урупский	1,7	0,1	3,2	1,5	77,8	0,4	15,4
Усть-Джегутинский	1,8	0,0	5,5	0,3	82,3	0,4	9,7
Хабезский	4,8	0,0	15,7	1,0	57,9	0,7	19,9
Городские округа Карачаево-Черкесской Республики	51,7	1,0	24,8	0,1	0,5	6,3	15,5
Черкесский	61,2	1,4	13,5	0,1	...	6,8	17,0
Карачаевский	30,9	0,1	49,6	0,1	...	5,4	12,3

**25. СТРУКТУРА ОБЩЕЙ ЗЕМЕЛЬНОЙ ПЛОЩАДИ ПО ВИДАМ ИСПОЛЬЗОВАНИЯ В ЛИЧНЫХ ПОДСОБНЫХ И ДРУГИХ ИНДИВИДУАЛЬНЫХ ХОЗЯЙСТВАХ
ГРАЖДАН В СЕЛЬСКИХ ПОСЕЛЕНИЯХ**

(на 1 июля 2016 года; в процентах от общей земельной площади)

	Из общей земельной площади занято под						Неиспользуемая площадь
	постройки, сооружения, дорожки	газоны, цветы и декоративные насаждения	площадь посевов сельскохозяйст- венных культур	площадь паров	сенокосы и пастбища	многолетние насаждения	
Карачаево-Черкесская Республика	3,5	0,1	19,8	0,7	67,1	0,5	8,2
Муниципальные районы Карачаево-Черкесской Республики	3,5	0,1	19,8	0,7	67,1	0,5	8,2
Абазинский	2,9	0,0	14,2	0,1	65,0	0,3	17,5
Адыге-Хабльский	3,1	0,1	91,5	0,5	2,8	0,5	1,5
Зеленчукский	3,1	0,1	12,2	0,9	82,1	0,5	1,2
Карачаевский	12,4	0,1	37,5	0,2	39,3	2,4	7,3
Малокарачаевский	3,8	0,0	10,4	0,1	84,3	0,5	0,9
Ногайский	13,4	0,1	74,6	2,0	7,3	1,0	1,7
Прикубанский	12,5	0,2	61,8	0,4	1,2	1,4	10,4
Урупский	1,6	0,1	3,2	1,5	77,8	0,4	15,4
Усть-Джегутинский	1,1	0,0	5,5	0,4	80,6	0,2	12,3
Хабезский	4,8	0,0	15,7	1,0	57,9	0,7	19,9

**26. СТРУКТУРА ОБЩЕЙ ЗЕМЕЛЬНОЙ ПЛОЩАДИ ПО ВИДАМ ИСПОЛЬЗОВАНИЯ В ЛИЧНЫХ ПОДСОБНЫХ И ДРУГИХ ИНДИВИДУАЛЬНЫХ ХОЗЯЙСТВАХ
ГРАЖДАН В ГОРОДСКИХ ОКРУГАХ И В ГОРОДСКИХ ПОСЕЛЕНИЯХ**

(на 1 июля 2016 года; в процентах от общей земельной площади)

	Из общей земельной площади занято под						Неиспользуемая площадь
	постройки, сооружения, дорожки	газоны, цветы и декоративные насаждения	площадь посевов сельскохозяйст- венных культур	площадь паров	сенокосы и пастбища	многолетние насаждения	
Карачаево-Черкесская Республика	12,4	0,2	9,7	0,1	70,0	2,0	5,7
Муниципальные районы Карачаево-Черкесской Республики	4,0	0,0	6,5	0,1	84,8	1,0	3,6
Карачаевский	16,0	0,2	26,7	0,6	42,5	1,8	12,2
Прикубанский	17,2	0,0	27,1	-	41,4	2,3	9,8
Урупский	7,0	0,1	2,5	-	82,8	2,0	5,6
Усть-Джегутинский	3,5	0,0	5,6	0,0	86,7	1,0	3,2
Городские округа Карачаево-Черкесской Республики	51,7	1,0	24,8	0,1	0,5	6,3	15,5
Черкесский	61,2	1,4	13,5	0,1	0,1	6,8	17,0
Карачаевский	30,9	0,1	49,6	0,1	1,5	5,4	12,3

27. СТРУКТУРА ПЛОЩАДИ ЗЕМЕЛЬНЫХ УЧАСТКОВ ПО ВИДАМ ИСПОЛЬЗОВАНИЯ В НЕКОММЕРЧЕСКИХ ОБЪЕДИНЕНИЯХ ГРАЖДАН ¹⁾

(на 1 июля 2016 года; в процентах от общей земельной площади участков граждан)

	Из общей земельной площади участков занято под				Неиспользуемая площадь
	постройки, сооружения, дорожки	газоны и декоративные насаждения	посевы сельскохозяйственных культур	многолетние насаждения	
Карачаево-Черкесская Республика	13,9	0,9	56,3	22,4	6,5
Муниципальные районы Карачаево-Черкесской Республики	6,8	0,0	67,0	14,9	11,3
Адыге-Хабльский	4,2	0,7	59,6	13,7	21,9
Зеленчукский	2,1	0,0	35,3	46,5	16,1
Карачаевский	8,7	0,1	82,3	6,0	2,9
Малокарачаевский	4,0	-	69,9	20,9	5,3
Прикубанский	5,3	0,0	49,7	16,1	28,9
Урупский	16,4	-	2,6	6,4	74,7
Усть-Джегутинский	8,0	0,0	70,7	14,0	7,3
Городские округа Карачаево-Черкесской Республики	21,3	1,8	45,2	30,2	1,5
Черкесский	21,3	1,8	45,2	30,2	1,5

¹⁾ По освоенным земельным участкам

28. СТРУКТУРА ПЛОЩАДИ ЗЕМЕЛЬНЫХ УЧАСТКОВ ПО ВИДАМ ИСПОЛЬЗОВАНИЯ В САДОВОДЧЕСКИХ НЕКОММЕРЧЕСКИХ ОБЪЕДИНЕНИЯХ ГРАЖДАН ¹⁾

(на 1 июля 2016 года; в процентах от общей земельной площади участков граждан)

	Из общей земельной площади участков занято под				Неиспользуемая площадь
	постройки, сооружения, дорожки	газоны и декоративные насаждения	посевы сельскохозяйственных культур	многолетние насаждения	
Карачаево-Черкесская Республика	13,9	0,9	56,3	22,4	6,5
Муниципальные районы Карачаево-Черкесской Республики	6,8	0,0	67,0	14,9	11,3
Адыге-Хабльский	4,2	0,7	59,6	13,7	21,9
Зеленчукский	2,1	0,0	35,3	46,5	16,1
Карачаевский	8,7	0,1	82,3	6,0	2,9
Малокарачаевский	4,0	-	69,9	20,9	5,3
Прикубанский	5,3	0,0	49,7	16,1	28,9
Урупский	16,4	-	2,6	6,4	74,7
Усть-Джегутинский	8,0	0,0	70,7	14,0	7,3
Городские округа Карачаево-Черкесской Республики	21,3	1,8	45,2	30,2	1,5
Черкесский	21,3	1,8	45,2	30,2	1,5

¹⁾ По освоенным земельным участкам

ГРУППИРОВКИ ОБЪЕКТОВ ПЕРЕПИСИ ПО РАЗМЕРУ
ЗЕМЕЛЬНОЙ ПЛОЩАДИ

29. ГРУППИРОВКА СЕЛЬСКОХОЗЯЙСТВЕННЫХ ОРГАНИЗАЦИЙ ПО РАЗМЕРУ ЗЕМЕЛЬНОЙ ПЛОЩАДИ

(на 1 июля 2016 года)

	Сельскохозяйственные организации, имевшие земельную площадь, га:														Сельскохозяйственные организации, не имевшие земельной площади	Итого	
	до 4,1	4,1 - 10	10,1 - 20	20,1 - 50	50,1 - 100	100,1 - 200	200,1 - 500	500,1 - 1500	1500,1 - 3000	3000,1 - 4000	4000,1 - 6000	6000,1 - 10000	10000,1 - 40000	всего			
Карачаево-Черкесская Республика																	
Число организаций, единиц	12	15	5	27	12	25	33	32	13	6	4	1	3	188	29	217	
в процентах от общего числа организаций	5,5	6,9	2,3	12,4	5,5	11,5	15,2	14,7	6,0	2,8	1,8	0,5	1,4	86,6	13,4	100	
в процентах от числа организаций, имеющих землю	6,4	8,0	2,7	14,4	6,4	13,3	17,6	17,0	6,9	3,2	2,1	0,5	1,6	100	х	х	
Общая площадь земли, га	25,1	94,7	82,7	990,9	882,4	3745,7	11067,6	24644,2	28297,4	21674,3	21101,0	7982,0	43975,0	164563,0	х	164563,0	
в процентах от общей площади земли	0,0	0,1	0,1	0,6	0,5	2,3	6,7	15,0	17,2	13,2	12,8	4,9	26,7	100	х	100	
в среднем на одну организацию, га	2,1	6,3	16,5	36,7	73,5	149,8	335,4	770,1	2176,7	3612,4	5275,3	7982,0	14658,3	875,3	х	758,4	
Муниципальные районы Карачаево-Черкесской Республики																	
Число организаций, единиц	6	13	4	24	7	22	28	29	10	5	4	155	23	178	
в процентах от общего числа организаций	3,4	7,3	2,2	13,5	3,9	12,4	15,7	16,3	5,6	2,8	2,2	87,1	12,9	100	
в процентах от числа организаций, имеющих землю	3,9	8,4	2,6	15,5	4,5	14,2	18,1	18,7	6,5	3,2	2,6	100	х	х	
Общая площадь земли, га	9,1	84,3	67,7	863,4	529,4	3245,7	9311,5	22280,0	21654,2	18003,2	21101,0	127356,5	х	127356,5	
в процентах от общей площади земли	0,0	0,1	0,1	0,7	0,4	2,5	7,3	17,5	17,0	14,1	16,6	100	х	100	
в среднем на одну организацию, га	1,5	6,5	16,9	36,0	75,6	147,5	332,6	768,3	2165,4	3600,6	5275,3	821,7	х	715,5	
Абазинский																	
Число организаций, единиц	-	-	-	-	...	-	-	-	-	-	-	4	...	6	
в процентах от общего числа организаций	-	-	-	-	...	-	-	-	-	-	-	66,7	...	100	

ГРУППИРОВКИ ОБЪЕКТОВ ПЕРЕПИСИ ПО РАЗМЕРУ
ЗЕМЕЛЬНОЙ ПЛОЩАДИ

	Сельскохозяйственные организации, имевшие земельную площадь, га:														Сельскохозяйственные организации, не имевшие земельной площади	Итого
	до 4,1	4,1 - 10	10,1 - 20	20,1 - 50	50,1 - 100	100,1 - 200	200,1 - 500	500,1 - 1500	1500,1 - 3000	3000,1 - 4000	4000,1 - 6000	6000,1 - 10000	10000,1 - 40000	всего		
в процентах от числа организаций, имеющих землю	-	-	-	-	...	-	-	-	-	-	-	100	x	x
Общая площадь земли, га	-	-	-	-	...	-	-	-	-	-	-	424,7	x	424,7
в процентах от общей площади земли	-	-	-	-	...	-	-	-	-	-	-	100	x	100
в среднем на одну организацию, га	-	-	-	-	...	-	-	-	-	-	-	106,2	x	70,8
Адыге-Хабльский																
Число организаций, единиц	...	-	4	3	-	-	-	-	-	-	13	...	14
в процентах от общего числа организаций	...	-	28,6	21,4	-	-	-	-	-	-	92,9	...	100
в процентах от числа организаций, имеющих землю	...	-	30,8	23,1	-	-	-	-	-	-	100	x	x
Общая площадь земли, га	...	-	596,3	778,0	-	-	-	-	-	-	1562,6	x	1562,6
в процентах от общей площади земли	...	-	38,2	49,8	-	-	-	-	-	-	100	x	100
в среднем на одну организацию, га	...	-	149,1	259,3	-	-	-	-	-	-	120,2	x	111,6
Зеленчукский																
Число организаций, единиц	-	-	-	...	-	5	6	5	-	-	22	...	24
в процентах от общего числа организаций	-	-	-	...	-	20,8	25,0	20,8	-	-	91,7	...	100
в процентах от числа организаций, имеющих землю	-	-	-	...	-	22,7	27,3	22,7	-	-	100	x	x
Общая площадь земли, га	-	-	-	...	-	735,8	2288,0	3451,5	-	-	20739,4	x	20739,4
в процентах от общей площади земли	-	-	-	...	-	3,5	11,0	16,6	-	-	100	x	100
в среднем на одну организацию, га	-	-	-	...	-	147,2	381,3	690,3	-	-	942,7	x	864,1
Карачаевский																
Число организаций, единиц	3	4	...	3	...	-	-	3	...	-	-	-	...	19	3	22
в процентах от общего числа организаций	13,6	18,2	...	13,6	...	-	-	13,6	...	-	-	-	...	86,4	13,6	100
в процентах от числа организаций, имеющих землю	15,8	21,1	...	15,8	...	-	-	15,8	...	-	-	-	...	100	x	x
Общая площадь земли, га	4,2	21,0	...	130,8	...	-	-	1794,0	...	-	-	-	...	16971,7	x	16971,7

ГРУППИРОВКИ ОБЪЕКТОВ ПЕРЕПИСИ ПО РАЗМЕРУ
ЗЕМЕЛЬНОЙ ПЛОЩАДИ

	Сельскохозяйственные организации, имевшие земельную площадь, га:														Сельскохозяйственные организации, не имевшие земельной площади	Итого
	до 4,1	4,1 - 10	10,1 - 20	20,1 - 50	50,1 - 100	100,1 - 200	200,1 - 500	500,1 - 1500	1500,1 - 3000	3000,1 - 4000	4000,1 - 6000	6000,1 - 10000	10000,1 - 40000	всего		
в процентах от общей площади земли	0,0	0,1	...	0,8	...	-	-	10,6	...	-	-	-	...	100	x	100
в среднем на одну организацию, га	1,4	5,3	...	43,6	...	-	-	598,0	...	-	-	-	...	893,2	x	771,4
Малокарачаевский																
Число организаций, единиц	-	...	-	7	-	5	3	...	-	-	21	...	23
в процентах от общего числа организаций	-	...	-	30,4	-	21,7	13,0	...	-	-	91,3	...	100
в процентах от числа организаций, имеющих землю	-	...	-	33,3	-	23,8	14,3	...	-	-	100	x	x
Общая площадь земли, га	-	...	-	246,7	-	708,0	1011,3	...	-	-	28551,0	x	28551,0
в процентах от общей площади земли	-	...	-	0,9	-	2,5	3,5	...	-	-	100	x	100
в среднем на одну организацию, га	-	...	-	35,2	-	141,6	337,1	...	-	-	1359,6	x	1241,3
Ногайский																
Число организаций, единиц	-	...	-	...	-	-	-	-	-	7	...	8
в процентах от общего числа организаций	-	...	-	...	-	-	-	-	-	87,5	...	100
в процентах от числа организаций, имеющих землю	-	...	-	...	-	-	-	-	-	100	x	x
Общая площадь земли, га	-	...	-	...	-	-	-	-	-	6242,9	x	6242,9
в процентах от общей площади земли	-	...	-	...	-	-	-	-	-	100	x	100
в среднем на одну организацию, га	-	...	-	...	-	-	-	-	-	891,8	x	780,4
Прикубанский																
Число организаций, единиц	...	3	-	3	-	...	4	6	3	-	-	25	...	26
в процентах от общего числа организаций	...	11,5	-	11,5	-	...	15,4	23,1	11,5	-	-	96,2	...	100
в процентах от числа организаций, имеющих землю	...	12,0	-	12,0	-	...	16,0	24,0	12,0	-	-	100	x	x
Общая площадь земли, га	...	20,0	-	101,4	-	...	1378,7	5108,2	7372,5	-	-	27044,7	x	27044,7
в процентах от общей площади земли	...	0,1	-	0,4	-	...	5,1	18,9	27,3	-	-	100	x	100

ГРУППИРОВКИ ОБЪЕКТОВ ПЕРЕПИСИ ПО РАЗМЕРУ
ЗЕМЕЛЬНОЙ ПЛОЩАДИ

	Сельскохозяйственные организации, имевшие земельную площадь, га:														Сельскохозяйственные организации, не имевшие земельной площади	Итого
	до 4,1	4,1 - 10	10,1 - 20	20,1 - 50	50,1 - 100	100,1 - 200	200,1 - 500	500,1 - 1500	1500,1 - 3000	3000,1 - 4000	4000,1 - 6000	6000,1 - 10000	10000,1 - 40000	всего		
в среднем на одну организацию, га	...	6,7	-	33,8	-	...	344,7	851,4	2457,5	-	-	1081,8	x	1040,2
Урупский																
Число организаций, единиц	...	-	-	...	-	-	-	-	-	8	-	8
в процентах от общего числа организаций	...	-	-	...	-	-	-	-	-	100,0	-	100
в процентах от числа организаций, имеющих землю	...	-	-	...	-	-	-	-	-	100	x	x
Общая площадь земли, га	...	-	-	...	-	-	-	-	-	11534,6	x	11534,6
в процентах от общей площади земли	...	-	-	...	-	-	-	-	-	100	x	100
в среднем на одну организацию, га	...	-	-	...	-	-	-	-	-	1441,8	x	1441,8
Усть-Джегутинский																
Число организаций, единиц	-	3	-	3	3	4	4	3	1	-	-	-	-	21	6	27
в процентах от общего числа организаций	-	11,1	-	11,1	11,1	14,8	14,8	11,1	3,7	-	-	-	-	77,8	22,2	100
в процентах от числа организаций, имеющих землю	-	14,3	-	14,3	14,3	19,0	19,0	14,3	4,8	-	-	-	-	100	x	x
Общая площадь земли, га	-	17,2	-	101,6	234,4	589,7	1405,0	1788,6	1597,8	-	-	-	-	5734,3	x	5734,3
в процентах от общей площади земли	-	0,3	-	1,8	4,1	10,3	24,5	31,2	27,9	-	-	-	-	100	x	100
в среднем на одну организацию, га	-	5,7	-	33,9	78,1	147,4	351,3	596,2	1597,8	-	-	-	-	273,1	x	212,4
Хабезский																
Число организаций, единиц	-	...	-	-	3	8	...	-	-	-	-	15	5	20
в процентах от общего числа организаций	-	...	-	-	15,0	40,0	...	-	-	-	-	75,0	25,0	100
в процентах от числа организаций, имеющих землю	-	...	-	-	20,0	53,3	...	-	-	-	-	100	x	x
Общая площадь земли, га	-	...	-	-	808,0	5936,5	...	-	-	-	-	8550,6	x	8550,6
в процентах от общей площади земли	-	...	-	-	9,4	69,4	...	-	-	-	-	100	x	100
в среднем на одну организацию, га	-	...	-	-	269,3	742,1	...	-	-	-	-	570,0	x	427,5

ГРУППИРОВКИ ОБЪЕКТОВ ПЕРЕПИСИ ПО РАЗМЕРУ
ЗЕМЕЛЬНОЙ ПЛОЩАДИ

	Сельскохозяйственные организации, имевшие земельную площадь, га:														Сельскохозяйственные организации, не имевшие земельной площади	Итого
	до 4,1	4,1 - 10	10,1 - 20	20,1 - 50	50,1 - 100	100,1 - 200	200,1 - 500	500,1 - 1500	1500,1 - 3000	3000,1 - 4000	4000,1 - 6000	6000,1 - 10000	10000,1 - 40000	всего		
Городские округа Карачаево-Черкесской Республики																
Число организаций, единиц	6	3	5	3	5	3	3	...	-	-	...	33	6	39
в процентах от общего числа организаций	15,4	7,7	12,8	7,7	12,8	7,7	7,7	...	-	-	...	84,6	15,4	100
в процентах от числа организаций, имеющих землю	18,2	9,1	15,2	9,1	15,2	9,1	9,1	...	-	-	...	100	x	x
Общая площадь земли, га	16,0	127,5	353,0	500,0	1756,1	2364,2	6643,2	...	-	-	...	37206,5	x	37206,5
в процентах от общей площади земли	0,0	0,3	0,9	1,3	4,7	6,4	17,9	...	-	-	...	100	x	100
в среднем на одну организацию, га	2,7	42,5	70,6	166,7	351,2	788,1	2214,4	...	-	-	...	1127,5	x	954,0
Черкесский																
Число организаций, единиц	3	-	-	...	4	3	4	3	3	...	-	-	...	23	-	23
в процентах от общего числа организаций	13,0	-	-	...	17,4	13,0	17,4	13,0	13,0	...	-	-	...	100,0	-	100
в процентах от числа организаций, имеющих землю	13,0	-	-	...	17,4	13,0	17,4	13,0	13,0	...	-	-	...	100	x	x
Общая площадь земли, га	7,0	-	-	...	293,0	500,0	1436,1	2364,2	6643,2	...	-	-	...	36712,1	x	36712,1
в процентах от общей площади земли	0,0	-	-	...	0,8	1,4	3,9	6,4	18,1	...	-	-	...	100	x	100
в среднем на одну организацию, га	2,3	-	-	...	73,3	166,7	359,0	788,1	2214,4	...	-	-	...	1596,2	x	1596,2
Карачаевский																
Число организаций, единиц	3	-	...	-	-	-	-	-	-	10	6	16
в процентах от общего числа организаций	18,8	-	...	-	-	-	-	-	-	62,5	37,5	100
в процентах от числа организаций, имеющих землю	30,0	-	...	-	-	-	-	-	-	100	x	x
Общая площадь земли, га	9,0	-	...	-	-	-	-	-	-	494,4	x	494,4
в процентах от общей площади земли	1,8	-	...	-	-	-	-	-	-	100	x	100
в среднем на одну организацию, га	3,0	-	...	-	-	-	-	-	-	49,4	x	30,9

30. ГРУППИРОВКА КРЕСТЬЯНСКИХ (ФЕРМЕРСКИХ) ХОЗЯЙСТВ И ИНДИВИДУАЛЬНЫХ ПРЕДПРИНИМАТЕЛЕЙ ПО РАЗМЕРУ ЗЕМЕЛЬНОЙ ПЛОЩАДИ

(на 1 июля 2016 года)

	Хозяйства, имевшие земельную площадь, га:										Хозяйства, не имевшие земельной площади	Итого
	до 4,1	4,1 - 10	10,1 - 20	20,1 - 50	50,1 - 100	100,1 - 200	200,1 - 500	500,1- 1500	1500,1 - 3000	всего		
Карачаево-Черкесская Республика												
Число крестьянских (фермерских) хозяйств и индивидуальных предпринимателей, единиц	309	201	191	195	138	186	164	64	3	1451	561	2012
в процентах от общего числа хозяйств	15,4	10,0	9,5	9,7	6,9	9,2	8,2	3,2	0,1	72,1	27,9	100
в процентах от числа хозяйств, имеющих землю	21,3	13,9	13,2	13,4	9,5	12,8	11,3	4,4	0,2	100	х	х
Общая площадь земли, га	628,3	1461,3	2841,9	6725,8	10215,1	26890,1	49339,4	44561,0	5188,9	147851,8	х	147851,8
в процентах от общей площади земли	0,4	1,0	1,9	4,5	6,9	18,2	33,4	30,1	3,5	100	х	100
в среднем на одно хозяйство, га	2,0	7,3	14,9	34,5	74,0	144,6	300,9	696,3	1729,6	101,9	х	73,5
Муниципальные районы Карачаево-Черкесской Республики												
Число крестьянских (фермерских) хозяйств и индивидуальных предпринимателей, единиц	252	183	175	168	129	176	159	59	3	1304	516	1820
в процентах от общего числа хозяйств	13,8	10,1	9,6	9,2	7,1	9,7	8,7	3,2	0,2	71,6	28,4	100
в процентах от числа хозяйств, имеющих землю	19,3	14,0	13,4	12,9	9,9	13,5	12,2	4,5	0,2	100	х	х
Общая площадь земли, га	516,4	1329,3	2621,0	5740,2	9611,3	25277,8	47470,4	41430,0	5188,9	139185,3	х	139185,3
в процентах от общей площади земли	0,4	1,0	1,9	4,1	6,9	18,2	34,1	29,8	3,7	100	х	100
в среднем на одно хозяйство, га	2,0	7,3	15,0	34,2	74,5	143,6	298,6	702,2	1729,6	106,7	х	76,5
Абазинский												
Число крестьянских (фермерских) хозяйств и индивидуальных предпринимателей, единиц	25	19	13	24	7	5	14	110	34	144
в процентах от общего числа хозяйств	17,4	13,2	9,0	16,7	4,9	3,5	9,7	76,4	23,6	100
в процентах от числа хозяйств, имеющих землю	22,7	17,3	11,8	21,8	6,4	4,5	12,7	100	х	х
Общая площадь земли, га	38,2	147,2	169,5	758,1	469,6	762,4	3801,1	8875,8	х	8875,8
в процентах от общей площади земли	0,4	1,7	1,9	8,5	5,3	8,6	42,8	100	х	100
в среднем на одно хозяйство, га	1,5	7,7	13,0	31,6	67,1	152,5	271,5	80,7	х	61,6

ГРУППИРОВКИ ОБЪЕКТОВ ПЕРЕПИСИ ПО РАЗМЕРУ
ЗЕМЕЛЬНОЙ ПЛОЩАДИ

	Хозяйства, имевшие земельную площадь, га:										Хозяйства, не имевшие земельной площади	Итого
	до 4,1	4,1 - 10	10,1 - 20	20,1 - 50	50,1 - 100	100,1 - 200	200,1 - 500	500,1- 1500	1500,1 - 3000	всего		
Адыге-Хабльский												
Число крестьянских (фермерских) хозяйств и индивидуальных предпринимателей, единиц	8	...	4	4	13	28	34	9	1	102	34	136
в процентах от общего числа хозяйств	5,9	...	2,9	2,9	9,6	20,6	25,0	6,6	0,7	75,0	25,0	100
в процентах от числа хозяйств, имеющих землю	7,8	...	3,9	3,9	12,7	27,5	33,3	8,8	1,0	100	x	x
Общая площадь земли, га	18,1	...	63,5	132,0	937,8	4037,6	9862,0	6626,6	1873,0	23560,6	x	23560,6
в процентах от общей площади земли	0,1	...	0,3	0,6	4,0	17,1	41,9	28,1	7,9	100	x	100
в среднем на одно хозяйство, га	2,3	...	15,9	33,0	72,1	144,2	290,1	736,3	1873,0	231,0	x	173,2
Зеленчукский												
Число крестьянских (фермерских) хозяйств и индивидуальных предпринимателей, единиц	4	13	13	9	20	45	29	4	-	137	29	166
в процентах от общего числа хозяйств	2,4	7,8	7,8	5,4	12,0	27,1	17,5	2,4	-	82,5	17,5	100
в процентах от числа хозяйств, имеющих землю	2,9	9,5	9,5	6,6	14,6	32,8	21,2	2,9	-	100	x	x
Общая площадь земли, га	13,0	84,5	210,0	340,0	1619,0	6394,7	8823,5	2814,8	-	20299,5	x	20299,5
в процентах от общей площади земли	0,1	0,4	1,0	1,7	8,0	31,5	43,5	13,9	-	100	x	100
в среднем на одно хозяйство, га	3,3	6,5	16,2	37,8	81,0	142,1	304,3	703,7	-	148,2	x	122,3
Карачаевский												
Число крестьянских (фермерских) хозяйств и индивидуальных предпринимателей, единиц	129	82	64	38	22	...	4	...	-	342	76	418
в процентах от общего числа хозяйств	30,9	19,6	15,3	9,1	5,3	...	1,0	...	-	81,8	18,2	100
в процентах от числа хозяйств, имеющих землю	37,7	24,0	18,7	11,1	6,4	...	1,2	...	-	100	x	x
Общая площадь земли, га	276,2	588,5	962,2	1368,3	1570,0	...	1254,0	...	-	6748,0	x	6748,0
в процентах от общей площади земли	4,1	8,7	14,3	20,3	23,3	...	18,6	...	-	100	x	100
в среднем на одно хозяйство, га	2,1	7,2	15,0	36,0	71,4	...	313,5	...	-	19,7	x	16,1
Малокарачаевский												
Число крестьянских (фермерских) хозяйств и индивидуальных предпринимателей, единиц	15	10	24	38	19	25	18	2	-	151	74	225
в процентах от общего числа хозяйств	6,7	4,4	10,7	16,9	8,4	11,1	8,0	0,9	-	67,1	32,9	100
в процентах от числа хозяйств, имеющих землю	9,9	6,6	15,9	25,2	12,6	16,6	11,9	1,3	-	100	x	x
Общая площадь земли, га	29,3	68,8	371,7	1220,5	1377,6	3594,3	5417,7	2032,0	-	14111,9	x	14111,9
в процентах от общей площади земли	0,2	0,5	2,6	8,6	9,8	25,5	38,4	14,4	-	100	x	100
в среднем на одно хозяйство, га	2,0	6,9	15,5	32,1	72,5	143,8	301,0	1016,0	-	93,5	x	62,7

**ГРУППИРОВКИ ОБЪЕКТОВ ПЕРЕПИСИ ПО РАЗМЕРУ
ЗЕМЕЛЬНОЙ ПЛОЩАДИ**

	Хозяйства, имевшие земельную площадь, га:										Хозяйства, не имевшие земельной площади	Итого
	до 4,1	4,1 - 10	10,1 - 20	20,1 - 50	50,1 - 100	100,1 - 200	200,1 - 500	500,1- 1500	1500,1 - 3000	всего		
Ногайский												
Число крестьянских (фермерских) хозяйств и индивидуальных предпринимателей, единиц	7	9	10	19	8	5	...	62	33	95
в процентах от общего числа хозяйств	7,4	9,5	10,5	20,0	8,4	5,3	...	65,3	34,7	100
в процентах от числа хозяйств, имеющих землю	11,3	14,5	16,1	30,6	12,9	8,1	...	100	х	х
Общая площадь земли, га	14,9	330,3	699,1	2726,3	2062,4	3895,3	...	11477,1	х	11477,1
в процентах от общей площади земли	0,1	2,9	6,1	23,8	18,0	33,9	...	100	х	100
в среднем на одно хозяйство, га	2,1	36,7	69,9	143,5	257,8	779,1	...	185,1	х	120,8
Прикубанский												
Число крестьянских (фермерских) хозяйств и индивидуальных предпринимателей, единиц	17	21	12	15	11	12	12	6	-	106	68	174
в процентах от общего числа хозяйств	9,8	12,1	6,9	8,6	6,3	6,9	6,9	3,4	-	60,9	39,1	100
в процентах от числа хозяйств, имеющих землю	16,0	19,8	11,3	14,2	10,4	11,3	11,3	5,7	-	100	х	х
Общая площадь земли, га	13,8	166,9	168,6	496,0	770,9	1699,3	4335,2	4720,1	-	12370,8	х	12370,8
в процентах от общей площади земли	0,1	1,3	1,4	4,0	6,2	13,7	35,0	38,2	-	100	х	100
в среднем на одно хозяйство, га	0,8	7,9	14,1	33,1	70,1	141,6	361,3	786,7	-	116,7	х	71,1
Урупский												
Число крестьянских (фермерских) хозяйств и индивидуальных предпринимателей, единиц	3	...	3	6	...	3	3	3	-	24	3	27
в процентах от общего числа хозяйств	11,1	...	11,1	22,2	...	11,1	11,1	11,1	-	88,9	11,1	100
в процентах от числа хозяйств, имеющих землю	12,5	...	12,5	25,0	...	12,5	12,5	12,5	-	100	х	х
Общая площадь земли, га	7,0	...	48,5	218,1	...	524,0	1003,7	1688,5	-	3608,4	х	3608,4
в процентах от общей площади земли	0,2	...	1,3	6,0	...	14,5	27,8	46,8	-	100	х	100
в среднем на одно хозяйство, га	2,3	...	16,2	36,4	...	174,7	334,6	562,8	-	150,4	х	133,6
Усть-Джегутинский												
Число крестьянских (фермерских) хозяйств и индивидуальных предпринимателей, единиц	23	20	28	17	19	30	26	14	-	177	47	224
в процентах от общего числа хозяйств	10,3	8,9	12,5	7,6	8,5	13,4	11,6	6,3	-	79,0	21,0	100
в процентах от числа хозяйств, имеющих землю	13,0	11,3	15,8	9,6	10,7	16,9	14,7	7,9	-	100	х	х
Общая площадь земли, га	53,3	136,3	425,2	589,8	1533,3	4372,4	7519,8	9035,0	-	23665,1	х	23665,1
в процентах от общей площади земли	0,2	0,6	1,8	2,5	6,5	18,5	31,8	38,2	-	100	х	100
в среднем на одно хозяйство, га	2,3	6,8	15,2	34,7	80,7	145,7	289,2	645,4	-	133,7	х	105,6

ГРУППИРОВКИ ОБЪЕКТОВ ПЕРЕПИСИ ПО РАЗМЕРУ
ЗЕМЕЛЬНОЙ ПЛОЩАДИ

	Хозяйства, имевшие земельную площадь, га:										Хозяйства, не имевшие земельной площади	Итого
	до 4,1	4,1 - 10	10,1 - 20	20,1 - 50	50,1 - 100	100,1 - 200	200,1 - 500	500,1- 1500	1500,1 - 3000	всего		
Хабезский												
Число крестьянских (фермерских) хозяйств и индивидуальных предпринимателей, единиц	21	14	12	8	7	7	11	13	-	93	118	211
в процентах от общего числа хозяйств	10,0	6,6	5,7	3,8	3,3	3,3	5,2	6,2	-	44,1	55,9	100
в процентах от числа хозяйств, имеющих землю	22,6	15,1	12,9	8,6	7,5	7,5	11,8	14,0	-	100	x	x
Общая площадь земли, га	52,6	99,5	172,0	287,1	534,0	946,0	3391,0	8985,9	-	14468,1	x	14468,1
в процентах от общей площади земли	0,4	0,7	1,2	2,0	3,7	6,5	23,4	62,1	-	100	x	100
в среднем на одно хозяйство, га	2,5	7,1	14,3	35,9	76,3	135,1	308,3	691,2	-	155,6	x	68,6
Городские округа Карачаево-Черкесской Республики												
Число крестьянских (фермерских) хозяйств и индивидуальных предпринимателей, единиц	57	18	16	27	9	10	5	5	-	147	45	192
в процентах от общего числа хозяйств	29,7	9,4	8,3	14,1	4,7	5,2	2,6	2,6	-	76,6	23,4	100
в процентах от числа хозяйств, имеющих землю	38,8	12,2	10,9	18,4	6,1	6,8	3,4	3,4	-	100	x	x
Общая площадь земли, га	111,9	132,0	220,9	985,6	603,8	1612,3	1869,0	3131,0	-	8666,5	x	8666,5
в процентах от общей площади земли	1,3	1,5	2,5	11,4	7,0	18,6	21,6	36,1	-	100	x	100
в среднем на одно хозяйство, га	2,0	7,3	13,8	36,5	67,1	161,2	373,8	626,2	-	59,0	x	45,1
Черкесский												
Число крестьянских (фермерских) хозяйств и индивидуальных предпринимателей, единиц	21	12	9	21	6	7	5	3	-	84	24	108
в процентах от общего числа хозяйств	19,4	11,1	8,3	19,4	5,6	6,5	4,6	2,8	-	77,8	22,2	100
в процентах от числа хозяйств, имеющих землю	25,0	14,3	10,7	25,0	7,1	8,3	6,0	3,6	-	100	x	x
Общая площадь земли, га	33,2	89,5	125,4	755,2	413,8	1053,0	1869,0	1815,0	-	6154,1	x	6154,1
в процентах от общей площади земли	0,5	1,5	2,0	12,3	6,7	17,1	30,4	29,5	-	100	x	100
в среднем на одно хозяйство, га	1,6	7,5	13,9	36,0	69,0	150,4	373,8	605,0	-	73,3	x	57,0
Карачаевский												
Число крестьянских (фермерских) хозяйств и индивидуальных предпринимателей, единиц	36	6	7	6	3	3	-	2	-	63	21	84
в процентах от общего числа хозяйств	42,9	7,1	8,3	7,1	3,6	3,6	-	2,4	-	75,0	25,0	100
в процентах от числа хозяйств, имеющих землю	57,1	9,5	11,1	9,5	4,8	4,8	-	3,2	-	100	x	x
Общая площадь земли, га	78,7	42,5	95,5	230,4	190,0	559,3	-	1316,0	-	2512,4	x	2512,4
в процентах от общей площади земли	3,1	1,7	3,8	9,2	7,6	22,3	-	52,4	-	100	x	100
в среднем на одно хозяйство, га	2,2	7,1	13,6	38,4	63,3	186,4	-	658,0	-	39,9	x	29,9

31. ГРУППИРОВКА ЛИЧНЫХ ПОДСОБНЫХ ХОЗЯЙСТВ ПО РАЗМЕРУ ЗЕМЕЛЬНОЙ ПЛОЩАДИ

(на 1 июля 2016 года)

	Хозяйства, имевшие земельную площадь, га:															Итого
	до 0,06	0,06 - 0,10	0,11 - 0,15	0,16 - 0,20	0,21 - 0,25	0,26 - 0,30	0,31 - 0,35	0,36 - 0,40	0,41 - 0,50	0,51 - 1,00	1,01 - 3,00	3,01 - 5,00	5,01- 10,00	10,01 - 20,00	свыше 20,00	
Карачаево-Черкесская Республика																
Число хозяйств, единиц	2611	11966	16512	9433	10071	4779	1694	988	798	1309	2780	2055	2717	1159	304	69176
в процентах от общего числа хозяйств	3,8	17,3	23,9	13,6	14,6	6,9	2,4	1,4	1,2	1,9	4,0	3,0	3,9	1,7	0,4	100
Общая площадь земли, га	96,3	1041,4	2291,5	1717,0	2431,0	1357,0	559,8	379,7	364,2	960,8	4972,4	7771,6	18144,5	14859,9	29457,7	86405,0
в процентах от общей площади земли	0,1	1,2	2,7	2,0	2,8	1,6	0,6	0,4	0,4	1,1	5,8	9,0	21,0	17,2	34,1	100
в среднем на одно хозяйство, га	0,04	0,09	0,14	0,18	0,24	0,28	0,33	0,38	0,46	0,73	1,79	3,78	6,68	12,82	96,90	1,25
Муниципальные районы Карачаево-Черкесской Республики																
Число хозяйств, единиц	2611	11966	16512	9433	10071	4779	1694	988	798	1309	2780	2055	2717	1159	304	69176
в процентах от общего числа хозяйств	3,8	17,3	23,9	13,6	14,6	6,9	2,4	1,4	1,2	1,9	4,0	3,0	3,9	1,7	0,4	100
Общая площадь земли, га	96,3	1041,4	2291,5	1717,0	2431,0	1357,0	559,8	379,7	364,2	960,8	4972,4	7771,6	18144,5	14859,9	29457,7	86405,0
в процентах от общей площади земли	0,1	1,2	2,7	2,0	2,8	1,6	0,6	0,4	0,4	1,1	5,8	9,0	21,0	17,2	34,1	100
в среднем на одно хозяйство, га	0,04	0,09	0,14	0,18	0,24	0,28	0,33	0,38	0,46	0,73	1,79	3,78	6,68	12,82	96,90	1,25
Абазинский																
Число хозяйств, единиц	274	1093	746	424	278	145	74	37	33	53	95	142	384	135	16	3929
в процентах от общего числа хозяйств	7,0	27,8	19,0	10,8	7,1	3,7	1,9	0,9	0,8	1,3	2,4	3,6	9,8	3,4	0,4	100
Общая площадь земли, га	11,3	92,9	101,2	77,6	65,8	40,9	24,4	14,1	15,0	41,4	215,2	501,2	2237,8	1591,8	510,5	5541,2
в процентах от общей площади земли	0,2	1,7	1,8	1,4	1,2	0,7	0,4	0,3	0,3	0,7	3,9	9,0	40,4	28,7	9,2	100
в среднем на одно хозяйство, га	0,04	0,08	0,14	0,18	0,24	0,28	0,33	0,38	0,46	0,78	2,27	3,53	5,83	11,79	31,91	1,41
Адыге-Хабльский																
Число хозяйств, единиц	98	344	417	380	905	446	334	100	54	14	126	33	261	215	27	3754
в процентах от общего числа хозяйств	2,6	9,2	11,1	10,1	24,1	11,9	8,9	2,7	1,4	0,4	3,4	0,9	7,0	5,7	0,7	100
Общая площадь земли, га	3,2	28,6	56,4	70,0	220,1	127,0	110,7	38,4	24,2	8,1	185,4	120,4	1923,5	2772,6	1109,8	6798,3
в процентах от общей площади земли	0,0	0,4	0,8	1,0	3,2	1,9	1,6	0,6	0,4	0,1	2,7	1,8	28,3	40,8	16,3	100
в среднем на одно хозяйство, га	0,03	0,08	0,14	0,18	0,24	0,28	0,33	0,38	0,45	0,58	1,47	3,65	7,37	12,90	41,10	1,81

ГРУППИРОВКИ ОБЪЕКТОВ ПЕРЕПИСИ ПО РАЗМЕРУ
ЗЕМЕЛЬНОЙ ПЛОЩАДИ

	Хозяйства, имевшие земельную площадь, га:															Итого
	до 0,06	0,06 - 0,10	0,11 - 0,15	0,16 - 0,20	0,21 - 0,25	0,26 - 0,30	0,31 - 0,35	0,36 - 0,40	0,41 - 0,50	0,51 - 1,00	1,01 - 3,00	3,01 - 5,00	5,01- 10,00	10,01 - 20,00	свыше 20,00	
Зеленчукский																
Число хозяйств, единиц	373	2347	4042	3220	3740	1589	479	284	215	156	346	280	306	83	102	17562
в процентах от общего числа хозяйств	2,1	13,4	23,0	18,3	21,3	9,0	2,7	1,6	1,2	0,9	2,0	1,6	1,7	0,5	0,6	100
Общая площадь земли, га	14,2	201,1	555,8	582,6	898,7	444,0	157,3	108,9	97,0	101,6	689,2	1038,8	2081,6	1096,5	14209,6	22277,1
в процентах от общей площади земли	0,1	0,9	2,5	2,6	4,0	2,0	0,7	0,5	0,4	0,5	3,1	4,7	9,3	4,9	63,8	100
в среднем на одно хозяйство, га	0,04	0,09	0,14	0,18	0,24	0,28	0,33	0,38	0,45	0,65	1,99	3,71	6,80	13,21	139,31	1,27
Карачаевский																
Число хозяйств, единиц	140	1024	1678	617	731	277	98	154	131	246	239	31	7	10	1	5384
в процентах от общего числа хозяйств	2,6	19,0	31,2	11,5	13,6	5,1	1,8	2,9	2,4	4,6	4,4	0,6	0,1	0,2	0,0	100
Общая площадь земли, га	6,2	91,7	239,5	114,8	178,2	78,4	32,7	60,1	59,7	183,1	361,9	110,7	40,9	119,1	24,0	1700,8
в процентах от общей площади земли	0,4	5,4	14,1	6,7	10,5	4,6	1,9	3,5	3,5	10,8	21,3	6,5	2,4	7,0	1,4	100
в среднем на одно хозяйство, га	0,04	0,09	0,14	0,19	0,24	0,28	0,33	0,39	0,46	0,74	1,51	3,57	5,85	11,91	23,99	0,32
Малокарачаевский																
Число хозяйств, единиц	401	3304	2361	854	320	202	64	22	15	43	825	943	415	126	7	9902
в процентах от общего числа хозяйств	4,0	33,4	23,8	8,6	3,2	2,0	0,6	0,2	0,2	0,4	8,3	9,5	4,2	1,3	0,1	100
Общая площадь земли, га	14,1	301,2	334,5	155,2	75,5	58,3	21,1	8,5	6,9	30,9	1539,2	3584,1	2913,5	1678,3	246,5	10967,9
в процентах от общей площади земли	0,1	2,7	3,1	1,4	0,7	0,5	0,2	0,1	0,1	0,3	14,0	32,7	26,6	15,3	2,2	100
в среднем на одно хозяйство, га	0,04	0,09	0,14	0,18	0,24	0,29	0,33	0,38	0,46	0,72	1,87	3,80	7,02	13,32	35,21	1,11
Ногайский																
Число хозяйств, единиц	176	1126	1502	727	495	239	89	33	11	34	58	20	47	31	13	4601
в процентах от общего числа хозяйств	3,8	24,5	32,6	15,8	10,8	5,2	1,9	0,7	0,2	0,7	1,3	0,4	1,0	0,7	0,3	100
Общая площадь земли, га	7,0	91,1	205,6	130,1	115,6	67,1	28,8	12,4	4,9	30,1	85,7	84,5	391,1	428,2	403,3	2085,6
в процентах от общей площади земли	0,3	4,4	9,9	6,2	5,5	3,2	1,4	0,6	0,2	1,4	4,1	4,1	18,8	20,5	19,3	100
в среднем на одно хозяйство, га	0,04	0,08	0,14	0,18	0,23	0,28	0,32	0,37	0,45	0,89	1,48	4,23	8,32	13,81	31,02	0,45
Прикубанский																
Число хозяйств, единиц	527	864	1134	786	1880	1126	236	130	85	46	22	32	49	23	11	6951
в процентах от общего числа хозяйств	7,6	12,4	16,3	11,3	27,0	16,2	3,4	1,9	1,2	0,7	0,3	0,5	0,7	0,3	0,2	100
Общая площадь земли, га	17,7	73,6	151,9	147,0	464,8	326,7	78,4	50,4	39,5	28,6	45,7	132,9	353,3	301,4	359,3	2571,0
в процентах от общей площади земли	0,7	2,9	5,9	5,7	18,1	12,7	3,0	2,0	1,5	1,1	1,8	5,2	13,7	11,7	14,0	100
в среднем на одно хозяйство, га	0,03	0,09	0,13	0,19	0,25	0,29	0,33	0,39	0,47	0,62	2,08	4,15	7,21	13,10	32,66	0,37

ГРУППИРОВКИ ОБЪЕКТОВ ПЕРЕПИСИ ПО РАЗМЕРУ
ЗЕМЕЛЬНОЙ ПЛОЩАДИ

	Хозяйства, имевшие земельную площадь, га:															Итого
	до 0,06	0,06 - 0,10	0,11 - 0,15	0,16 - 0,20	0,21 - 0,25	0,26 - 0,30	0,31 - 0,35	0,36 - 0,40	0,41 - 0,50	0,51 - 1,00	1,01 - 3,00	3,01 - 5,00	5,01- 10,00	10,01 - 20,00	свыше 20,00	
Урупский																
Число хозяйств, единиц	355	788	2491	1124	616	180	81	36	45	20	157	36	212	77	62	6280
в процентах от общего числа хозяйств	5,7	12,5	39,7	17,9	9,8	2,9	1,3	0,6	0,7	0,3	2,5	0,6	3,4	1,2	1,0	100
Общая площадь земли, га	13,5	65,6	349,7	200,4	146,3	50,9	27,0	13,6	20,8	13,6	291,2	131,9	1726,2	1082,0	9693,6	13826,3
в процентах от общей площади земли	0,1	0,5	2,5	1,4	1,1	0,4	0,2	0,1	0,2	0,1	2,1	1,0	12,5	7,8	70,1	100
в среднем на одно хозяйство, га	0,04	0,08	0,14	0,18	0,24	0,28	0,33	0,38	0,46	0,68	1,85	3,66	8,14	14,05	156,35	2,20
Усть-Джегутинский																
Число хозяйств, единиц	109	490	1070	672	509	244	100	67	21	8	54	27	763	373	56	4563
в процентах от общего числа хозяйств	2,4	10,7	23,4	14,7	11,2	5,3	2,2	1,5	0,5	0,2	1,2	0,6	16,7	8,2	1,2	100
Общая площадь земли, га	5,2	45,5	146,2	123,5	123,2	69,8	33,2	25,5	9,7	5,5	117,3	111,7	4475,4	4677,7	2440,5	12410,0
в процентах от общей площади земли	0,0	0,4	1,2	1,0	1,0	0,6	0,3	0,2	0,1	0,0	0,9	0,9	36,1	37,7	19,7	100
в среднем на одно хозяйство, га	0,05	0,09	0,14	0,18	0,24	0,29	0,33	0,38	0,46	0,69	2,17	4,14	5,87	12,54	43,58	2,72
Хабезский																
Число хозяйств, единиц	158	586	1071	629	597	331	139	125	188	689	858	511	273	86	9	6250
в процентах от общего числа хозяйств	2,5	9,4	17,1	10,1	9,6	5,3	2,2	2,0	3,0	11,0	13,7	8,2	4,4	1,4	0,1	100
Общая площадь земли, га	3,9	50,1	150,6	115,8	142,6	93,9	46,4	47,9	86,4	518,1	1441,7	1955,3	2001,2	1112,4	460,6	8227,0
в процентах от общей площади земли	0,0	0,6	1,8	1,4	1,7	1,1	0,6	0,6	1,1	6,3	17,5	23,8	24,3	13,5	5,6	100
в среднем на одно хозяйство, га	0,02	0,09	0,14	0,18	0,24	0,28	0,33	0,38	0,46	0,75	1,68	3,83	7,33	12,93	51,18	1,32

32. ГРУППИРОВКА НЕКОММЕРЧЕСКИХ ОБЪЕДИНЕНИЙ ГРАЖДАН ПО РАЗМЕРУ ЗЕМЕЛЬНОЙ ПЛОЩАДИ
(на 1 июля 2016 года)

	Объединения, имевшие земельную площадь, га:						Итого
	до 1,1	1,1 - 5,0	5,1 - 10,0	10,1 - 20,0	20,1 - 50,0	50,1 - 100,0	
Карачаево-Черкесская Республика							
Число объединений, единиц	8	53	29	15	7	3	115
в процентах от общего числа объединений	7,0	46,1	25,2	13,0	6,1	2,6	100
Общая площадь земли, га	7,2	156,3	219,8	209,9	217,2	193,6	1003,9
в процентах от общей площади земли	0,7	15,6	21,9	20,9	21,6	19,3	100
Муниципальные районы Карачаево-Черкесской Республики							
Число объединений, единиц	-	5	4	5	6	3	23
в процентах от общего числа объединений	-	21,7	17,4	21,7	26,1	13,0	100
Общая площадь земли, га	-	16,3	29,5	89,7	192,8	193,6	521,8
в процентах от общей площади земли	-	3,1	5,7	17,2	36,9	37,1	100
Адыге-Хабльский							
Число объединений, единиц	-	-	1	-	-	-	1
в процентах от общего числа объединений	-	-	100,0	-	-	-	100
Общая площадь земли, га	-	-	8,6	-	-	-	8,6
в процентах от общей площади земли	-	-	100,0	-	-	-	100
Зеленчукский							
Число объединений, единиц	-	-	-	1	-	-	1
в процентах от общего числа объединений	-	-	-	100,0	-	-	100
Общая площадь земли, га	-	-	-	20,0	-	-	20,0
в процентах от общей площади земли	-	-	-	100,0	-	-	100
Карачаевский							
Число объединений, единиц	-	4	-	-	6
в процентах от общего числа объединений	-	66,7	-	-	100
Общая площадь земли, га	-	11,3	-	-	62,2
в процентах от общей площади земли	-	18,2	-	-	100

ГРУППИРОВКИ ОБЪЕКТОВ ПЕРЕПИСИ ПО РАЗМЕРУ
ЗЕМЕЛЬНОЙ ПЛОЩАДИ

	Объединения, имевшие земельную площадь, га:						Итого
	до 1,1	1,1 - 5,0	5,1 - 10,0	10,1 - 20,0	20,1 - 50,0	50,1 - 100,0	
Малокарачаевский							
Число объединений, единиц	-	-	-	...	3
в процентах от общего числа объединений	-	-	-	...	100
Общая площадь земли, га	-	-	-	...	96,9
в процентах от общей площади земли	-	-	-	...	100
Прикубанский							
Число объединений, единиц	-	-	-	...	3
в процентах от общего числа объединений	-	-	-	...	100
Общая площадь земли, га	-	-	-	...	95,7
в процентах от общей площади земли	-	-	-	...	100
Урупский							
Число объединений, единиц	-	-	...	-	...	-	3
в процентах от общего числа объединений	-	-	...	-	...	-	100
Общая площадь земли, га	-	-	...	-	...	-	86,3
в процентах от общей площади земли	-	-	...	-	...	-	100
Усть-Джегутинский							
Число объединений, единиц	-	...	-	...	3	...	6
в процентах от общего числа объединений	-	...	-	...	50,0	...	100
Общая площадь земли, га	-	...	-	...	77,8	...	152,2
в процентах от общей площади земли	-	...	-	...	51,1	...	100
Городские округа Карачаево-Черкесской Республики							
Число объединений, единиц	8	48	25	10	1	-	92
в процентах от общего числа объединений	8,7	52,2	27,2	10,9	1,1	-	100
Общая площадь земли, га	7,2	140,0	190,3	120,2	24,4	-	482,1
в процентах от общей площади земли	1,5	29,0	39,5	24,9	5,1	-	100
Черкесский							
Число объединений, единиц	8	48	25	10	1	-	92
в процентах от общего числа объединений	8,7	52,2	27,2	10,9	1,1	-	100
Общая площадь земли, га	7,2	140,0	190,3	120,2	24,4	-	482,1
в процентах от общей площади земли	1,5	29,0	39,5	24,9	5,1	-	100

33. ГРУППИРОВКА САДОВОДЧЕСКИХ НЕКОММЕРЧЕСКИХ ОБЪЕДИНЕНИЙ ГРАЖДАН ПО РАЗМЕРУ ЗЕМЕЛЬНОЙ ПЛОЩАДИ

(на 1 июля 2016 года)

	Объединения, имевшие земельную площадь, га:						Итого
	до 1,1	1,1 - 5	5,1 - 10	10,1 - 20	20,1 - 50	50,1 - 100	
Карачаево-Черкесская Республика							
Число объединений, единиц	8	53	29	15	7	3	115
в процентах от общего числа объединений	7,0	46,1	25,2	13,0	6,1	2,6	100
Общая площадь земли, га	7,2	156,3	219,8	209,9	217,2	193,6	1003,9
в процентах от общей площади земли	0,7	15,6	21,9	20,9	21,6	19,3	100
Муниципальные районы Карачаево-Черкесской Республики							
Число объединений, единиц	-	5	4	5	6	3	23
в процентах от общего числа объединений	-	21,7	17,4	21,7	26,1	13,0	100
Общая площадь земли, га	-	16,3	29,5	89,7	192,8	193,6	521,8
в процентах от общей площади земли	-	3,1	5,7	17,2	36,9	37,1	100
Адыге-Хабльский							
Число объединений, единиц	-	-	1	-	-	-	1
в процентах от общего числа объединений	-	-	100,0	-	-	-	100
Общая площадь земли, га	-	-	8,6	-	-	-	8,6
в процентах от общей площади земли	-	-	100,0	-	-	-	100
Зеленчукский							
Число объединений, единиц	-	-	-	1	-	-	1
в процентах от общего числа объединений	-	-	-	100,0	-	-	100
Общая площадь земли, га	-	-	-	20,0	-	-	20,0
в процентах от общей площади земли	-	-	-	100,0	-	-	100
Карачаевский							
Число объединений, единиц	-	4	-	-	6
в процентах от общего числа объединений	-	66,7	-	-	100
Общая площадь земли, га	-	11,3	-	-	62,2
в процентах от общей площади земли	-	18,2	-	-	100

ГРУППИРОВКИ ОБЪЕКТОВ ПЕРЕПИСИ ПО РАЗМЕРУ
ЗЕМЕЛЬНОЙ ПЛОЩАДИ

	Объединения, имевшие земельную площадь, га:						Итого
	до 1,1	1,1 - 5	5,1 - 10	10,1 - 20	20,1 - 50	50,1 - 100	
Малокарачаевский							
Число объединений, единиц	-	-	-	...	3
в процентах от общего числа объединений	-	-	-	...	100
Общая площадь земли, га	-	-	-	...	96,9
в процентах от общей площади земли	-	-	-	...	100
Прикубанский							
Число объединений, единиц	-	-	-	...	3
в процентах от общего числа объединений	-	-	-	...	100
Общая площадь земли, га	-	-	-	...	95,7
в процентах от общей площади земли	-	-	-	...	100
Урупский							
Число объединений, единиц	-	-	...	-	...	-	3
в процентах от общего числа объединений	-	-	...	-	...	-	100
Общая площадь земли, га	-	-	...	-	...	-	86,3
в процентах от общей площади земли	-	-	...	-	...	-	100
Усть-Джегутинский							
Число объединений, единиц	-	...	-	...	3	...	6
в процентах от общего числа объединений	-	...	-	...	50,0	...	100
Общая площадь земли, га	-	...	-	...	77,8	...	152,2
в процентах от общей площади земли	-	...	-	...	51,1	...	100
Городские округа Карачаево-Черкесской Республики							
Число объединений, единиц	8	48	25	10	1	-	92
в процентах от общего числа объединений	8,7	52,2	27,2	10,9	1,1	-	100
Общая площадь земли, га	7,2	140,0	190,3	120,2	24,4	-	482,1
в процентах от общей площади земли	1,5	29,0	39,5	24,9	5,1	-	100
Черкесский							
Число объединений, единиц	8	48	25	10	1	-	92
в процентах от общего числа объединений	8,7	52,2	27,2	10,9	1,1	-	100
Общая площадь земли, га	7,2	140,0	190,3	120,2	24,4	-	482,1
в процентах от общей площади земли	1,5	29,0	39,5	24,9	5,1	-	100

МЕТОДОЛОГИЧЕСКИЕ ПОЯСНЕНИЯ

В **хозяйства всех категорий** включены сельскохозяйственные организации, крестьянские (фермерские) хозяйства, индивидуальные предприниматели и хозяйства населения.

К **сельскохозяйственным организациям** отнесены хозяйственные товарищества и партнерства (в том числе публичные и непубличные акционерные общества), производственные кооперативы, родовые общины, унитарные предприятия, подсобные сельскохозяйственные предприятия несельскохозяйственных организаций.

В соответствии с официальной статистической методологией Росстата в рамках Всероссийской сельскохозяйственной переписи 2016 г. к **подсобным сельскохозяйственным предприятиям несельскохозяйственных организаций** отнесены хозяйства, имеющие посевные площади сельскохозяйственных культур не менее 50 гектаров и (или) не менее 10 голов крупного рогатого скота, или не менее 5 голов коров, или не менее 20 голов свиней, или не менее 15 голов овец или коз, или не менее 100 голов птицы, или не менее 10 голов лошадей.

К **малым сельскохозяйственным предприятиям (включая микропредприятия)** отнесены юридические лица – коммерческие организации, внесенные в единый государственный реестр юридических лиц и соответствующие условиям, установленным Федеральным законом от 24 июля 2007 г. № 209-ФЗ «О развитии малого и среднего предпринимательства в Российской Федерации».

Крестьянское (фермерское) хозяйство – объединение граждан, связанных родством и (или) свойством, имеющих в общей собственности имущество и совместно осуществляющих производственную и иную хозяйственную деятельность (производство, переработку, хранение, транспортировку и реализацию сельскохозяйственной продукции), основанную на их личном участии (статья 1 Федерального закона от 11 июня 2003 г. № 74-ФЗ «О крестьянском (фермерском) хозяйстве»).

Индивидуальный предприниматель – гражданин (физическое лицо), занимающийся предпринимательской деятельностью без образования юридического лица с момента его государственной регистрации в соответствии со статьей 23 Гражданского кодекса Российской Федерации и заявивший в Свидетельстве о государственной регистрации виды деятельности, отнесенные согласно Общероссийскому классификатору видов экономической деятельности (ОКВЭД) к сельскому хозяйству.

К **хозяйствам населения** отнесены личные подсобные и другие индивидуальные хозяйства граждан, а также хозяйства граждан, имеющих земельные участки в садоводческих, огороднических и дачных некоммерческих объединениях.

Личное подсобное хозяйство – форма непредпринимательской деятельности по производству и переработке сельскохозяйственной продукции, осуществляемой личным трудом гражданина и членов его семьи в целях удовлетворения личных потребностей на земельном участке, предоставленном или приобретенном для ведения личного подсобного хозяйства. Землепользование хозяйств может состоять из приусадебных и полевых участков (статьи 2,4 Федерального закона от 7 июля 2003 г. № 112-ФЗ «О личном подсобном хозяйстве»).

К **другим индивидуальным хозяйствам граждан** отнесены:

- граждане, имеющие земельные участки для индивидуального жилищного строительства с площадью 4 и более соток и занимающиеся сельскохозяйственным производством;

- граждане, имеющие земельные участки (садовые, огородные, дачные и другие), не входящие в некоммерческие объединения граждан;

- граждане, не имеющие земли, но имеющие сельскохозяйственных животных.

Садоводческое, огородническое, дачное некоммерческое объединение граждан – некоммерческая организация, учрежденная гражданами на добровольных началах для содействия ее членам в решении общих социально – хозяйственных задач ведения садоводства, огородничества и дачного хозяйства (статья 1 Федерального закона от 15 апреля 1998 г. № 66-ФЗ «О садоводческих, огороднических и дачных некоммерческих объединениях граждан»).

Итоги по категориям сельскохозяйственных производителей, в том числе по хозяйствам граждан в сельских поселениях, городских округах и городских поселениях сформированы в соответствии с Общероссийским классификатором территорий муниципальных образований (ОКТМО). В данные по хозяйствам граждан в сельских поселениях включены также соответствующие сведения по межселенным территориям.

В соответствии с официальной статистической методологией Росстата граждане, имеющие земельный участок в садоводческих, огороднических и дачных некоммерческих объединениях, личные подсобные и другие индивидуальные хозяйства граждан в городских поселениях и городских округах обследовались с применением выборочного метода статистического наблюдения. Сводные данные по этим категориям хозяйств представлены с учётом распространения данных выборочной совокупности на всю генеральную совокупность.

В **общей площади земли** организации (хозяйства) показывается общая площадь, находящаяся **в пользовании** организации (хозяйства) на дату проведения переписи (с учетом арендованной, но без учета сданной в аренду).

В общую земельную площадь некоммерческого объединения включены земли, предоставленные гражданам объединения, и земли объединения общего пользования.

Освоенный земельный участок – участок в некоммерческих объединениях граждан, на котором имеются посадки картофеля, плодово-ягодных, овощных или декоративных культур, или участок, на котором произведены культуртехнические мероприятия (корчевка леса и пней, расчистка и планировка участка, работы по окультуриванию почвы), или возведены жилые, хозяйственные постройки.

Сельскохозяйственные угодья - земельные угодья, систематически используемые для получения сельскохозяйственной продукции. К ним относятся пашня, залежь, многолетние насаждения, сенокосы, пастбища.

Пашня - сельскохозяйственное угодье, систематически обрабатываемое и используемое под посевы сельскохозяйственных культур, включая посевы многолетних трав, а также чистые пары. К пашне также относятся площади парников и теплиц. В пашню не включаются земельные участки сенокосов и пастбищ, распаханые с целью их коренного улучшения и занятые посевами предварительных культур (течение не более двух-трех лет), а так же междурядья сада, используемые под посевы.

Сенокос - сельскохозяйственное угодье, систематически используемое под сенокосение.

Пастбище - сельскохозяйственное угодье, систематически используемое для выпаса животных (и такое использование является основным), а также земельные участки, пригодные для выпаса скота, не используемые под сенокосы и не являющиеся залежью.

Многолетние насаждения – сельскохозяйственное угодье, используемое под искусственные насаждения древесных, кустарниковых (без лесной площади) и некоторых травянистых растений, предназначенных для получения урожая плодово-ягодной, технической и лекарственной продукции.

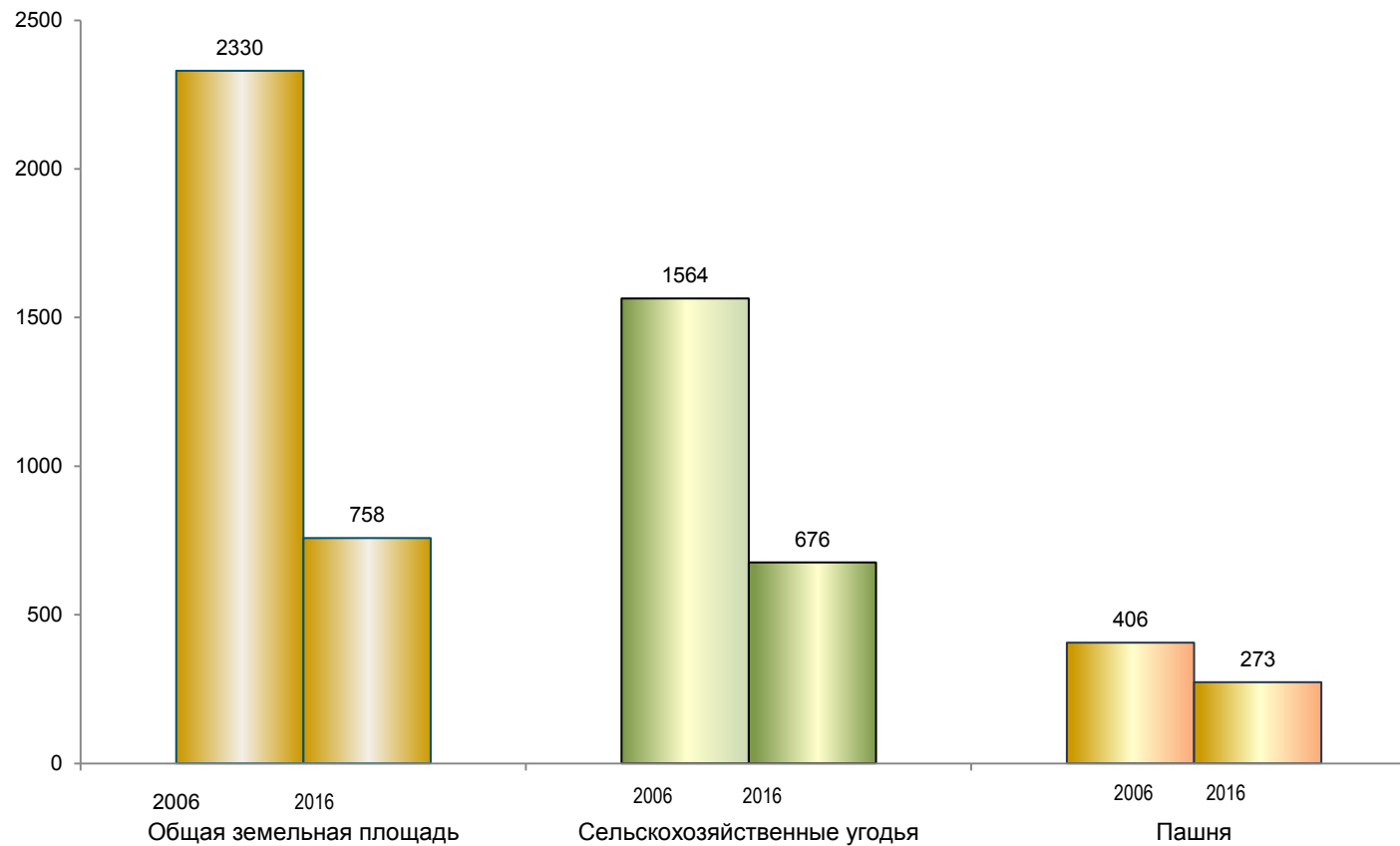
В площадь многолетних плодовых насаждений и ягодных культур включена площадь, занятая плодовыми деревьями, кустарниками, а также ягодниками на обособленных участках.

Залежь - земельный участок, который ранее использовался под пашню и более одного года не использовался под посевы сельскохозяйственных культур и не подготовлен под пар.

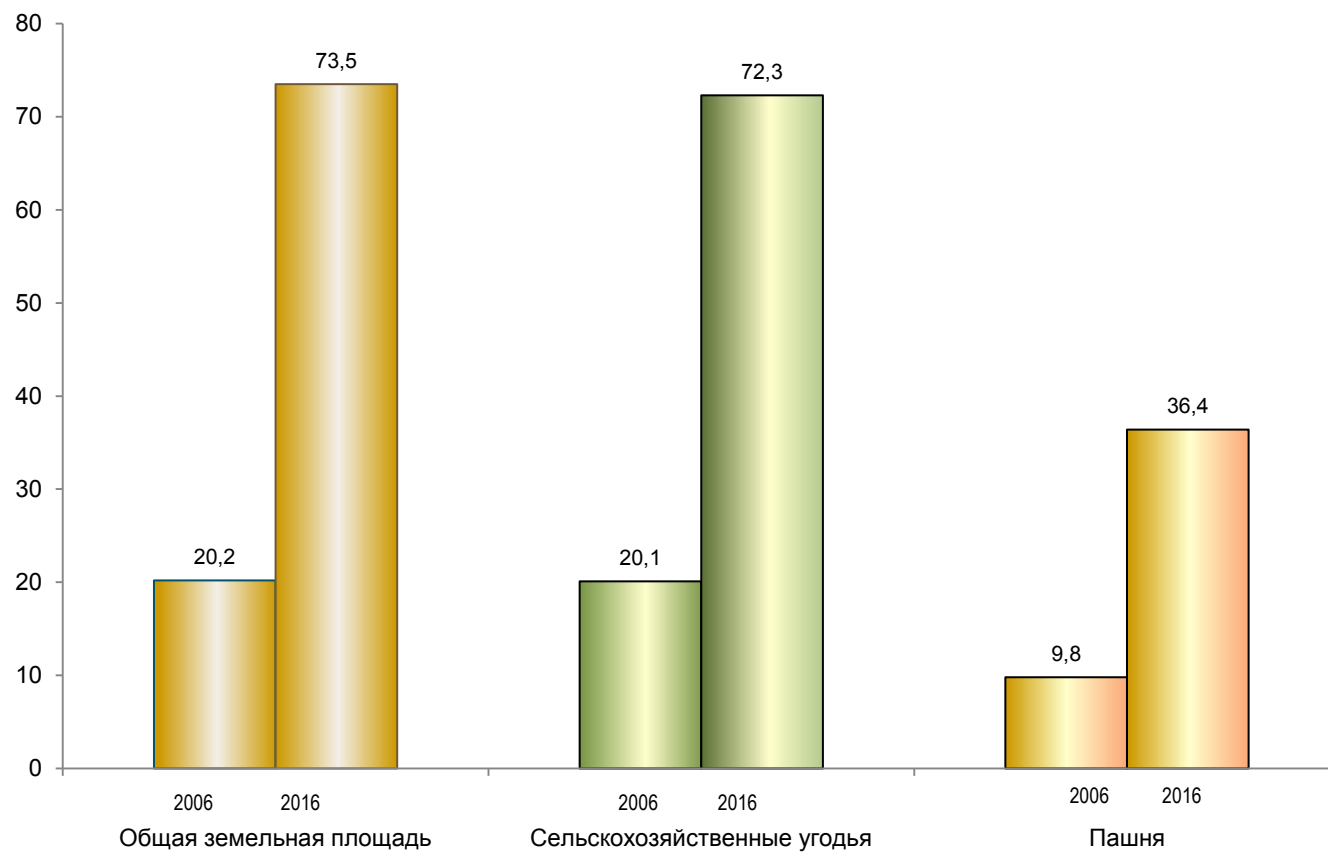
В площадь **фактически используемых сельскохозяйственных угодий** включаются сельскохозяйственные угодья, на которых фактически осуществлялось сельскохозяйственное производство 2015-2016 годах.

Мелиорированные земли – площади сельскохозяйственных угодий, имеющих мелиоративные сети (орошаемые или осушаемые) как действующие, так и не действующие.

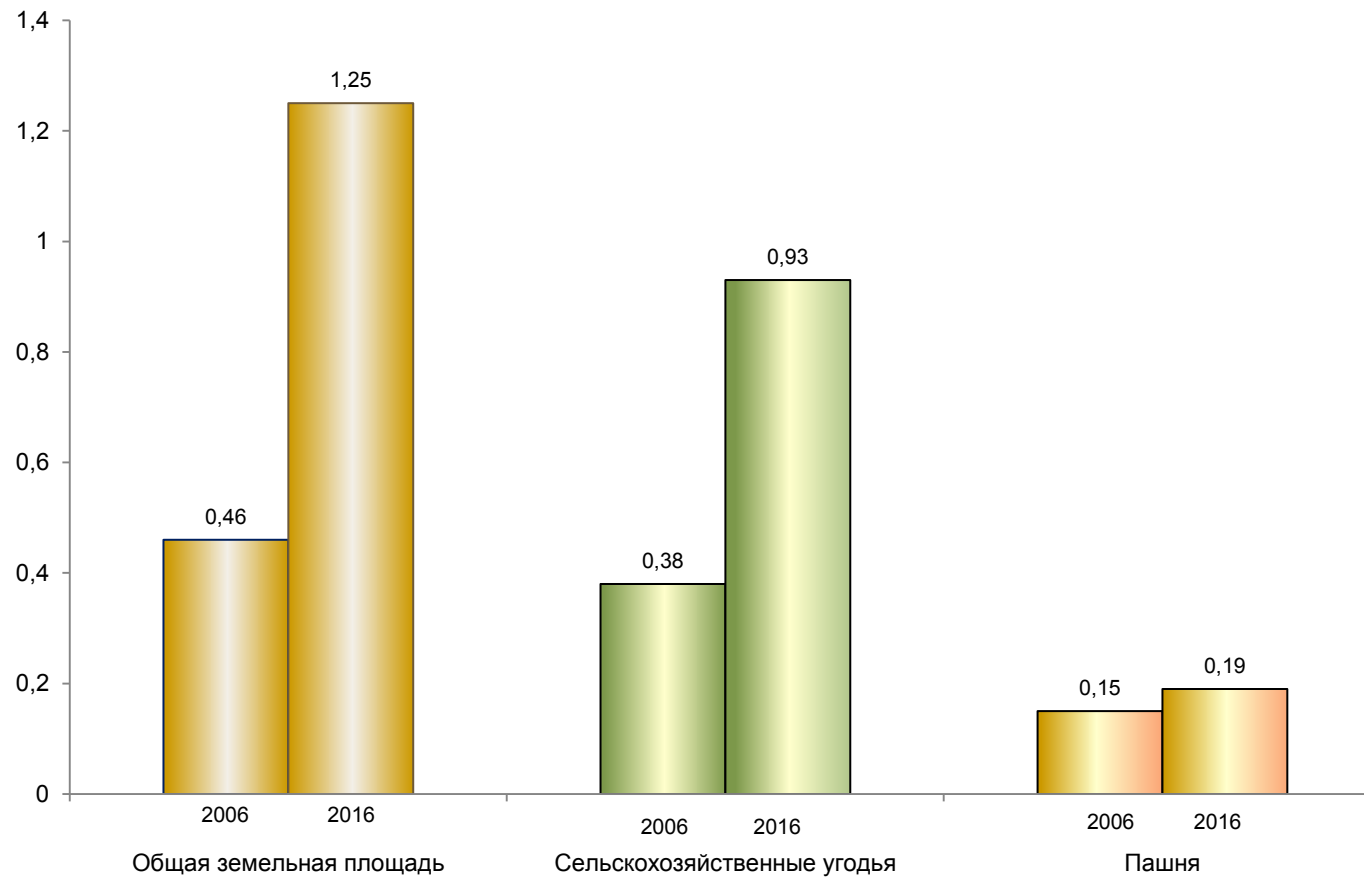
**1. ОБЩАЯ ПЛОЩАДЬ ЗЕМЛИ, ПЛОЩАДЬ СЕЛЬСКОХОЗЯЙСТВЕННЫХ УГОДИЙ И ПАШНИ
В СРЕДНЕМ НА ОДНУ СЕЛЬСКОХОЗЯЙСТВЕННУЮ ОРГАНИЗАЦИЮ
В 2006 И 2016 ГГ.
(на 1 июля; гектаров)**



**2. ОБЩАЯ ПЛОЩАДЬ ЗЕМЛИ, ПЛОЩАДЬ СЕЛЬСКОХОЗЯЙСТВЕННЫХ УГОДИЙ И ПАШНИ
В СРЕДНЕМ НА ОДНО КРЕСТЬЯНСКОЕ (ФЕРМЕРСКОЕ) ХОЗЯЙСТВО
И ИНДИВИДУАЛЬНОГО ПРЕДПРИНИМАТЕЛЯ В 2006 И 2016 ГОДУ
(на 1 июля; гектаров)**

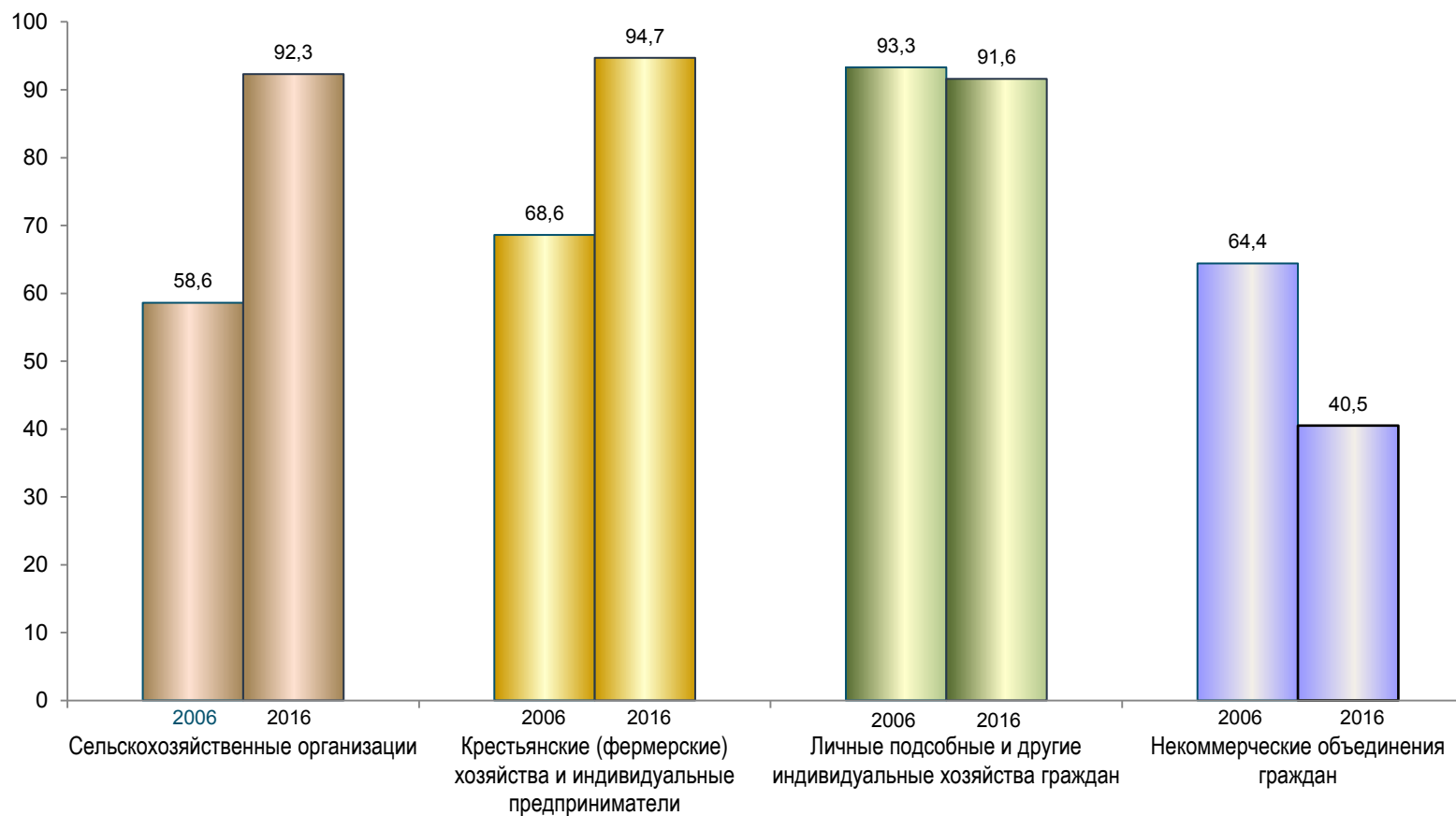


**3.ОБЩАЯ ПЛОЩАДЬ ЗЕМЛИ, ПЛОЩАДЬ СЕЛЬСКОХОЗЯЙСТВЕННЫХ УГОДИЙ И ПАШНИ
В СРЕДНЕМ НА ОДНО ЛИЧНОЕ ПОДСОБНОЕ ХОЗЯЙСТВО
В 2006 И 2016 ГГ.
(на 1 июля; гектаров)**



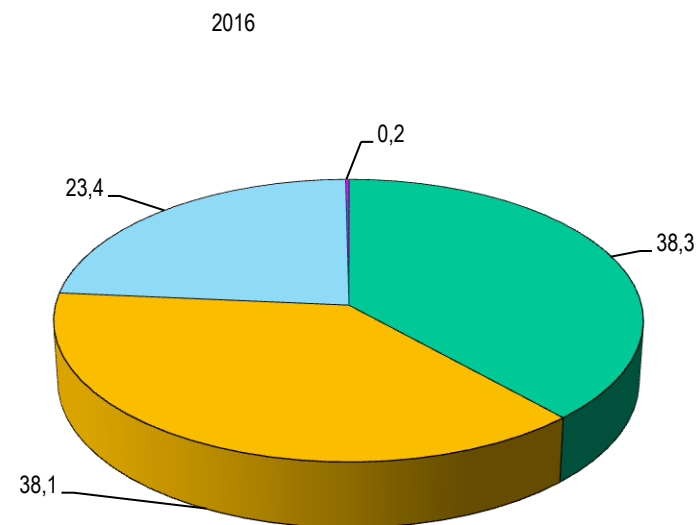
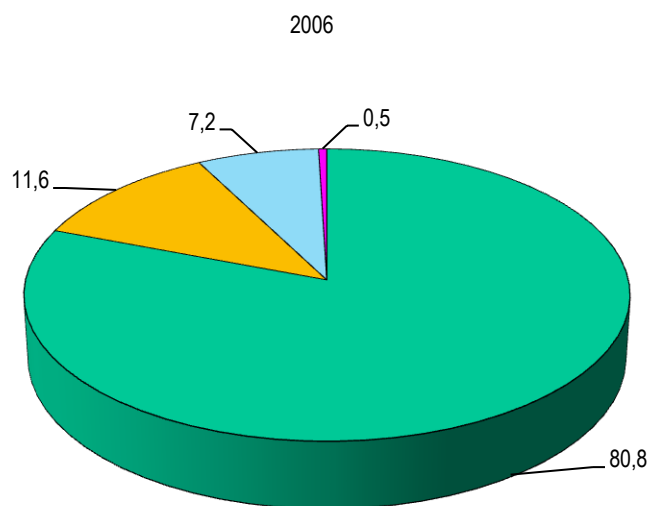
4. УДЕЛЬНЫЙ ВЕС ИСПОЛЬЗУЕМЫХ СЕЛЬСКОХОЗЯЙСТВЕННЫХ УГОДИЙ В 2006 И 2016 ГГ.

(на 1 июля; в процентах от общей площади сельскохозяйственных угодий соответствующей категории хозяйств)



5. СТРУКТУРА СЕЛЬСКОХОЗЯЙСТВЕННЫХ УГОДИЙ ПО КАТЕГОРИЯМ ХОЗЯЙСТВ В 2006 И 2016 ГГ.

(на 1 июля; в процентах от общей площади сельскохозяйственных угодий в хозяйствах всех категорий)

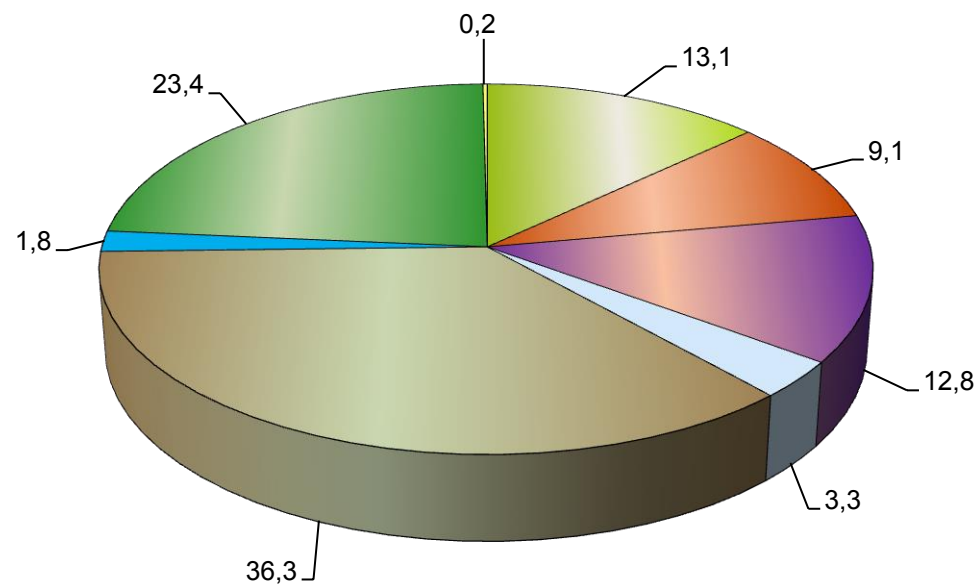


- Сельскохозяйственные организации
- Крестьянские (фермерские) хозяйства и индивидуальные предприниматели
- Личные подсобные и другие индивидуальные хозяйства граждан
- Некоммерческие объединения граждан

- Сельскохозяйственные организации
- Крестьянские (фермерские) хозяйства и индивидуальные предприниматели
- Личные подсобные и другие индивидуальные хозяйства граждан
- Некоммерческие объединения граждан

6. СТРУКТУРА СЕЛЬСКОХОЗЯЙСТВЕННЫХ УГОДИЙ ПО КАТЕГОРИЯМ ХОЗЯЙСТВ В 2016 Г.

(на 1 июля; в процентах от общей площади сельскохозяйственных угодий в хозяйствах всех категорий)



- Сельскохозяйственные организации, не относящиеся к субъектам малого предпринимательства
- Малые предприятия (без микропредприятий)
- Микропредприятия
- Подсобные сельскохозяйственные предприятия несельскохозяйственных организаций
- Крестьянские (фермерские) хозяйства
- Индивидуальные предприниматели
- Личные подсобные и другие индивидуальные хозяйства граждан
- Некоммерческие объединения граждан

7. УДЕЛЬНЫЙ ВЕС МУНИЦИПАЛЬНЫХ РАЙОНОВ КАРАЧАЕВО-ЧЕРКЕССКОЙ РЕСПУБЛИКИ В ОБЩЕЙ ПЛОЩАДИ СЕЛЬСКОХОЗЯЙСТВЕННЫХ УГОДИЙ

(на 1 июля 2016 года; в процентах)

