

**УПРАВЛЕНИЕ  
ФЕДЕРАЛЬНОЙ СЛУЖБЫ ГОСУДАРСТВЕННОЙ СТАТИСТИКИ  
ПО СЕВЕРО-КАВКАЗСКОМУ ФЕДЕРАЛЬНОМУ ОКРУГУ**



**ПОСЕВНЫЕ ПЛОЩАДИ  
СЕЛЬСКОХОЗЯЙСТВЕННЫХ КУЛЬТУР  
И ПЛОЩАДИ МНОГОЛЕТНИХ НАСАЖДЕНИЙ  
И ЯГОДНЫХ КУЛЬТУР  
ПО КАРАЧАЕВО-ЧЕРКЕССКОЙ РЕСПУБЛИКЕ**

**Том IV**

**Книга 2**

ИТОГИ ВСЕРОССИЙСКОЙ СЕЛЬСКОХОЗЯЙСТВЕННОЙ  
ПЕРЕПИСИ 2016 ГОДА

ОФИЦИАЛЬНОЕ ИЗДАНИЕ



**УПРАВЛЕНИЕ ФЕДЕРАЛЬНОЙ СЛУЖБЫ ГОСУДАРСТВЕННОЙ СТАТИСТИКИ  
ПО СЕВЕРО-КАВКАЗСКОМУ ФЕДЕРАЛЬНОМУ ОКРУГУ**

**ИТОГИ ВСЕРОССИЙСКОЙ  
СЕЛЬСКОХОЗЯЙСТВЕННОЙ ПЕРЕПИСИ**

**2016 ГОДА**

(в 6 томах)

**Том 4.**

**ПОСЕВНЫЕ ПЛОЩАДИ СЕЛЬСКОХОЗЯЙСТВЕННЫХ КУЛЬТУР  
И ПЛОЩАДИ МНОГОЛЕТНИХ НАСАЖДЕНИЙ И ЯГОДНЫХ КУЛЬТУР**

**Книга 2. Структура посевных площадей.**

**Группировки объектов переписи по размеру посевных площадей**

Официальное издание

ЧЕРКЕССК, 2018

УДК 31:63 (470.6)  
ББК 65.051.532 (237)  
И93

Редакционная коллегия по выпуску итогов Всероссийской сельскохозяйственной переписи 2016 года:

**Н.В. Скоркина** – председатель редакционной коллегии

Э.Б.Хутов, В.Ф. Крылова, М.Ф. Мамхягова, Сытникова П. В.

**Итоги Всероссийской сельскохозяйственной переписи**

И93 **2016 года по Карачаево-Черкесской Республике:** В 6 т./Северо-Кавказстат, 2018.

Т.4: Посевные площади сельскохозяйственных культур и площади многолетних насаждений и ягодных культур: кн. 2: Площади сельскохозяйственных культур и многолетних насаждений - 97 с.: диагр.

В томе 4 представлены итоги Всероссийской сельскохозяйственной переписи 2016 года о посевных площадях сельскохозяйственных культур и площади многолетних насаждений и ягодных культур в двух книгах.

В книге 1 сборника приведены данные о размерах площадей сельскохозяйственных культур и многолетних насаждений по видам и категориям хозяйств, использовании площади теплиц и парников в разрезе муниципальных районов Карачаево-Черкесской Республики.

В книге 2 сборника представлены сведения о структуре посевных площадей сельскохозяйственных культур по видам и категориям хозяйств, приведены группировки объектов переписи по размеру посевных площадей основных сельскохозяйственных культур.

Данные приведены в абсолютных и относительных показателях.

УДК 31:63 (470.6)  
ББК 65.051.532 (237)  
И93

Управление Федеральной службы государственной статистики по Северо-Кавказскому Федеральному округу,  
2018 e-mail: [post@Stavstat.ru](mailto:post@Stavstat.ru)<http://www.stavstat.gks.ru>

## СОДЕРЖАНИЕ

Предисловие

### **СТРУКТУРА ПОСЕВНЫХ ПЛОЩАДЕЙ ПО КАТЕГОРИЯМ ХОЗЯЙСТВ**

87. Структура общей посевной площади сельскохозяйственных культур под урожай 2016 года по категориям хозяйств	6
88. Структура посевной площади зерновых и зернобобовых культур под урожай 2016 года по категориям хозяйств	7
89. Структура посевной площади пшеницы под урожай 2016 года по категориям хозяйств	8
90. Структура посевной площади ячменя под урожай 2016 года по категориям хозяйств	9
91. Структура посевной площади овса под урожай 2016 года по категориям хозяйств	10
92. Структура посевной площади кукурузы на зерно под урожай 2016 года по категориям хозяйств	11
93. Структура посевной площади технических культур под урожай 2016 года по категориям хозяйств	12
94. Структура посевной площади сахарной свеклы под урожай 2016 года по категориям хозяйств	13
95. Структура посевной площади подсолнечника на зерно под урожай 2016 года по категориям хозяйств	14
96. Структура посевной площади картофеля под урожай 2016 года по категориям хозяйств	15
97. Структура посевной площади овощных и бахчевых культур под урожай 2016 года по категориям хозяйств	16
98. Структура посевной площади овощей открытого грунта под урожай 2016 года по категориям хозяйств	17
99. Структура посевной площади кормовых культур под урожай 2016 года по категориям хозяйств	18
100. Структура посевной площади трав однолетних под урожай 2016 года по категориям хозяйств	19
101. Структура посевной площади трав многолетних под урожай 2016 года по категориям хозяйств	20
102. Структура посевной площади кормовых культур на силос (без кукурузы) под урожай 2016 года по категориям хозяйств	21
103. Структура посевной площади кукурузы на корм под урожай 2016 года по категориям хозяйств	22

### **СТРУКТУРА ПОСЕВНЫХ ПЛОЩАДЕЙ ПО ВИДАМ СЕЛЬСКОХОЗЯЙСТВЕННЫХ КУЛЬТУР**

104. Структура посевных площадей под урожай 2016 года по видам сельскохозяйственных культур в хозяйствах всех категорий	23
105. Структура посевных площадей под урожай 2016 года по видам сельскохозяйственных культур в сельскохозяйственных организациях	26
106. Структура посевных площадей под урожай 2016 года по видам сельскохозяйственных культур в малых сельскохозяйственных организациях	27
107. Структура посевных площадей под урожай 2016 года по видам сельскохозяйственных культур в крестьянских (фермерских) хозяйствах и у индивидуальных предпринимателей	28
108. Структура посевных площадей под урожай 2016 года по видам сельскохозяйственных культур в хозяйствах населения	29

109. Структура посевных площадей под урожай 2016 года по видам сельскохозяйственных культур в личных подсобных и других индивидуальных хозяйствах граждан	32
110. Структура посевных площадей под урожай 2016 года по видам сельскохозяйственных культур в некоммерческих объединениях граждан	35
<b>ГРУППИРОВКИ СЕЛЬСКОХОЗЯЙСТВЕННЫХ ОРГАНИЗАЦИЙ ПО РАЗМЕРУ ПОСЕВНЫХ ПЛОЩАДЕЙ</b>	
111. Группировка сельскохозяйственных организаций по размеру общей посевной площади под урожай 2016 года	37
112. Группировка сельскохозяйственных организаций по размеру посевной площади зерновых и зернобобовых культур под урожай 2016 года	42
113. Группировка сельскохозяйственных организаций по размеру посевной площади подсолнечника на зерно под урожай 2016 года	47
<b>ГРУППИРОВКИ КРЕСТЬЯНСКИХ (ФЕРМЕРСКИХ) ХОЗЯЙСТВ И ИНДИВИДУАЛЬНЫХ ПРЕДПРИНИМАТЕЛЕЙ ПО РАЗМЕРУ ПОСЕВНЫХ ПЛОЩАДЕЙ</b>	
114. Группировка крестьянских (фермерских) хозяйств и индивидуальных предпринимателей по размеру общей посевной площади под урожай 2016 года	52
115. Группировка крестьянских (фермерских) хозяйств и индивидуальных предпринимателей по размеру посевной площади зерновых и зернобобовых культур под урожай 2016 года	57
116. Группировка крестьянских (фермерских) хозяйств и индивидуальных предпринимателей по размеру посевной площади подсолнечника на зерно под урожай 2016 года	62
<b>ГРУППИРОВКИ ЛИЧНЫХ ПОДСОБНЫХ И ДРУГИХ ХОЗЯЙСТВ ГРАЖДАН ПО РАЗМЕРУ ПОСЕВНЫХ ПЛОЩАДЕЙ</b>	
117. Группировка личных подсобных и других индивидуальных хозяйств граждан по размеру общей посевной площади сельскохозяйственных культур под урожай 2016 года	67
118. Группировка личных подсобных и других индивидуальных хозяйств граждан по размеру посевной площади картофеля под урожай 2016 года	76
119. Группировка личных подсобных и других индивидуальных хозяйств граждан по размеру посевной площади овощей открытого грунта под урожай 2016 года	85
Методологические пояснения	94
Диаграммы	96

## ПРЕДИСЛОВИЕ

В книге 2 тома 4 представлены итоги Всероссийской сельскохозяйственной переписи 2016 г. о структуре посевных площадей по видам сельскохозяйственных культур и категориям хозяйств в разрезе муниципальных районов и городских округов Карачаево-Черкесской Республики.

В издании размещены группировки сельскохозяйственных организаций, крестьянских (фермерских) хозяйств и индивидуальных предпринимателей, личных подсобных хозяйств по размеру посевных площадей основных сельскохозяйственных культур.

В сборнике представлены методологические пояснения к показателям, диаграммы по основным показателям, характеризующим посевные площади сельскохозяйственных культур и их структуру в целом по Карачаево-Черкесской Республике и в разрезе муниципальных районов и городских округов Карачаево-Черкесской Республики.

### Список сокращений

га	- гектар
г.	- год
т	- тонна
кг	- килограмм

В сборнике приняты условные обозначения:

- - явление отсутствует
- 0,0 - значение показателя меньше 0,1
- 0,00 - значение показателя меньше 0,01
- ... - данные не публикуются в целях обеспечения конфиденциальности первичных статистических данных, полученных от респондентов, в соответствии с Федеральным законом от 29 ноября 2007 г. № 282-ФЗ «Об официальном статистическом учёте и системе государственной статистики в Российской Федерации» (п.5, ст.4; ч. 1, ст. 9)

В отдельных случаях незначительные расхождения между итогом и суммой данных объясняются их округлением.

## 87. СТРУКТУРА ОБЩЕЙ ПОСЕВНОЙ ПЛОЩАДИ СЕЛЬСКОХОЗЯЙСТВЕННЫХ КУЛЬТУР ПОД УРОЖАЙ 2016 ГОДА ПО КАТЕГОРИЯМ ХОЗЯЙСТВ

(в процентах от общей посевной площади в хозяйствах всех категорий)

	Сельскохозяйственные организации	в том числе					Крестьянские (фермерские) хозяйства и индивидуальные предприниматели	в том числе		Хозяйства населения
		сельскохозяйственные организации, не относящиеся к субъектам малого предпринимательства	малые предприятия	в том числе		подсобные сельскохозяйственные предприятия несельскохозяйственных организаций		крестьянские (фермерские) хозяйства	индивидуальные предприниматели	
				малые предприятия (без микропредприятий)	микропредприятия					
Карачаево-Черкесская Республика	38,0	14,0	23,4	8,2	15,1	0,6	49,7	45,7	4,0	12,4
Муниципальные районы Карачаево-Черкесской Республики	38,0	14,1	23,3	8,3	15,0	0,6	49,8	45,8	4,0	12,2
Абазинский	0,4	0,4	-	-	-	-	87,7	...	...	11,9
Адыге-Хабльский	7,7	...	...	-	...	-	70,9	67,5	3,3	21,4
Зеленчукский	23,9	-	20,6	...	...	3,3	51,0	...	...	25,2
Карачаевский	33,3	-	33,3	-	33,3	-	24,5	24,5	-	42,2
Малокарачаевский	27,4	14,6	12,8	-	12,8	-	47,3	...	...	25,2
Ногайский	20,6	3,3	17,4	...	...	-	65,0	53,1	12,0	14,3
Прикубанский	71,5	...	37,5	18,2	19,3	...	25,0	...	...	3,5
Урупский	73,3	-	73,3	...	...	-	0,1	0,1	-	26,6
Усть-Джегутинский	33,8	...	23,1	...	...	...	53,4	39,1	14,3	12,8
Хабезский	33,7	...	...	...	25,0	-	60,7	...	...	5,6
Городские округа Карачаево-Черкесской Республики	30,9	-	30,9	-	30,9	-	28,0	28,0	-	41,1
Черкесский	38,2	-	38,2	-	38,2	-	34,6	34,6	-	27,2
Карачаевский	-	-	-	-	-	-	-	-	-	100,0

## 88. СТРУКТУРА ПОСЕВНОЙ ПЛОЩАДИ ЗЕРНОВЫХ И ЗЕРНОБОБОВЫХ КУЛЬТУР ПОД УРОЖАЙ 2016 ГОДА ПО КАТЕГОРИЯМ ХОЗЯЙСТВ

(в процентах от посевной площади зерновых и зернобобовых культур в хозяйствах всех категорий)

	Сельскохозяйственные организации	в том числе					Крестьянские (фермерские) хозяйства и индивидуальные предприниматели	в том числе		Хозяйства населения
		сельскохозяйственные организации, не относящиеся к субъектам малого предпринимательства	малые предприятия	в том числе		подсобные сельскохозяйственные предприятия несельскохозяйственных организаций		крестьянские (фермерские) хозяйства	индивидуальные предприниматели	
				малые предприятия (без микропредприятий)	микропредприятия					
Карачаево-Черкесская Республика	43,5	18,5	24,5	9,0	15,5	0,5	47,9	44,4	3,5	8,5
Муниципальные районы Карачаево-Черкесской Республики	43,4	18,5	24,3	9,1	15,3	0,5	48,0	44,5	3,5	8,6
Абазинский	0,0	...	-	-	-	...	94,5	...	...	5,4
Адыге-Хабльский	8,3	...	...	-	...	-	66,3	63,2	3,1	25,3
Зеленчукский	29,2	-	27,7	...	...	1,5	63,4	...	...	7,4
Карачаевский	65,8	-	65,8	-	65,8	-	33,6	33,6	-	0,6
Малокарачаевский	33,5	14,0	19,5	-	19,5	-	65,7	...	...	0,8
Ногайский	24,2	...	...	...	5,7	-	60,5	51,7	8,9	15,3
Прикубанский	76,4	...	35,6	18,4	17,2	...	22,1	...	...	1,6
Урупский	78,7	-	...	...	-	...	-	-	-	21,3
Усть-Джегутинский	49,6	...	25,8	-	25,8	...	48,9	35,3	13,6	1,5
Хабезский	36,9	...	...	...	27,7	-	59,3	...	...	3,8
Городские округа Карачаево-Черкесской Республики	71,4	-	71,4	-	71,4	-	28,4	28,4	-	0,2
Черкесский	71,4	-	71,4	-	71,4	-	28,4	28,4	-	0,1
Карачаевский	-	-	-	-	-	-	-	-	-	100,0



## 89. СТРУКТУРА ПОСЕВНОЙ ПЛОЩАДИ ПШЕНИЦЫ ПОД УРОЖАЙ 2016 ГОДА ПО КАТЕГОРИЯМ ХОЗЯЙСТВ

(в процентах от посевной площади пшеницы в хозяйствах всех категорий)

	Сельскохозяйственные организации	в том числе					Крестьянские (фермерские) хозяйства и индивидуальные предприниматели	в том числе		Хозяйства населения
		сельскохозяйственные организации, не относящиеся к субъектам малого предпринимательства	малые предприятия	в том числе		подсобные сельскохозяйственные предприятия несельскохозяйственных организаций		крестьянские (фермерские) хозяйства	индивидуальные предприниматели	
				малые предприятия (без микропредприятий)	микропредприятия					
Карачаево-Черкесская Республика	60,5	20,8	39,0	16,5	22,5	0,6	38,9	34,4	4,5	0,6
Муниципальные районы Карачаево-Черкесской Республики	60,5	20,8	39,0	16,5	22,5	0,6	38,9	34,4	4,5	0,6
Абазинский	-	-	-	-	-	-	100,0	...	...	-
Адыге-Хабльский	6,6	-	6,6	-	6,6	-	93,1	...	...	0,2
Зеленчукский	61,6	-	...	-	...	...	31,0	...	...	7,4
Малокарачаевский	42,6	17,6	24,9	-	24,9	-	57,3	...	...	0,2
Ногайский	45,9	...	...	...	6,0	-	54,1	...	...	-
Прикубанский	74,4	...	41,9	23,5	18,4	...	25,1	...	...	0,5
Усть-Джегутинский	-	-	-	-	-	-	100,0	100,0	-	-
Хабезский	72,9	...	...	...	...	-	27,0	...	...	0,2

## 90. СТРУКТУРА ПОСЕВНОЙ ПЛОЩАДИ ЯЧМЕНЯ ПОД УРОЖАЙ 2016 ГОДА ПО КАТЕГОРИЯМ ХОЗЯЙСТВ

(в процентах от посевной площади ячменя в хозяйствах всех категорий)

	Сельскохозяйственные организации	в том числе					Крестьянские (фермерские) хозяйства и индивидуальные предприниматели	в том числе		Хозяйства населения
		сельскохозяйственные организации, не относящиеся к субъектам малого предпринимательства	малые предприятия	в том числе		подсобные сельскохозяйственные предприятия несельскохозяйственных организаций		крестьянские (фермерские) хозяйства	индивидуальные предприниматели	
				малые предприятия (без микропредприятий)	микропредприятия					
Карачаево-Черкесская Республика	37,6	10,6	25,4	9,0	16,4	1,5	58,8	52,7	6,1	3,7
Муниципальные районы Карачаево-Черкесской Республики	36,8	10,9	24,4	9,2	15,2	1,5	59,4	53,2	6,2	3,8
Абазинский	-	-	-	-	-	-	100,0	...	...	-
Адыге-Хабльский	-	-	-	-	-	-	98,1	...	...	1,9
Зеленчукский	17,1	-	...	...	...	...	68,2	...	...	14,7
Малокарачаевский	31,6	31,6	-	-	-	-	68,4	68,4	-	-
Ногайский	16,7	-	...	...	16,7	...	83,3	...	...	-
Прикубанский	67,8	...	43,9	20,3	23,5	...	30,6	30,6	-	1,6
Усть-Джегутинский	4,6	-	...	-	...	...	91,6	...	...	3,8
Хабезский	47,1	...	...	...	25,1	-	50,9	50,9	-	2,0
Городские округа Карачаево-Черкесской Республики	75,0	-	75,0	-	75,0	-	25,0	25,0	-	-
Черкесский	75,0	-	75,0	-	75,0	-	25,0	25,0	-	-

## 91. СТРУКТУРА ПОСЕВНОЙ ПЛОЩАДИ ОВСА ПОД УРОЖАЙ 2016 ГОДА ПО КАТЕГОРИЯМ ХОЗЯЙСТВ

(в процентах от посевной площади овса в хозяйствах всех категорий)

	Сельскохозяйственные организации	в том числе				Крестьянские (фермерские) хозяйства и индивидуальные предприниматели	в том числе		Хозяйства населения
		сельскохозяйственные организации, не относящиеся к субъектам малого предпринимательства	малые предприятия	в том числе			крестьянские (фермерские) хозяйства	индивидуальные предприниматели	
				малые предприятия (без микропредприятий)	микропредприятия				
Карачаево-Черкесская Республика	19,5	-	19,5	...	...	75,4	65,6	9,8	5,1
Муниципальные районы Карачаево-Черкесской Республики	19,5	-	19,5	...	...	75,4	65,6	9,8	5,1
Абазинский	-	-	-	-	-	100,0	100,0	-	-
Адыге-Хабльский	...	-	...	-	...	80,3	...	...	...
Зеленчукский	-	-	-	-	-	83,4	...	...	16,6
Карачаевский	-	-	-	-	-	-	-	-	100,0
Малокарачаевский	-	-	-	-	-	91,4	91,4	-	8,6
Прикубанский	-	-	-	-	-	96,6	96,6	-	3,4
Урупский	...	-	...	...	-	-	-	-	...
Усть-Джегутинский	-	-	-	-	-	97,4	...	...	2,6
Хабезский	54,2	-	54,2	-	54,2	45,8	45,8	-	-
Городские округа Карачаево-Черкесской Республики	-	-	-	-	-	-	-	-	100,0
Карачаевский	-	-	-	-	-	-	-	-	100,0

## 92. СТРУКТУРА ПОСЕВНОЙ ПЛОЩАДИ КУКУРУЗЫ НА ЗЕРНО ПОД УРОЖАЙ 2016 ГОДА ПО КАТЕГОРИЯМ ХОЗЯЙСТВ

(в процентах от посевной площади кукурузы на зерно в хозяйствах всех категорий)

	Сельскохозяйственные организации	в том числе					Крестьянские (фермерские) хозяйства и индивидуальные предприниматели	в том числе		Хозяйства населения
		сельскохозяйственные организации, не относящиеся к субъектам малого предпринимательства	малые предприятия	в том числе		подсобные сельскохозяйственные предприятия несельскохозяйственных организаций		крестьянские (фермерские) хозяйства	индивидуальные предприниматели	
				малые предприятия (без микропредприятий)	микропредприятия					
Карачаево-Черкесская Республика	39,8	19,2	20,1	6,9	13,2	0,4	48,6	45,8	2,8	11,6
Муниципальные районы Карачаево-Черкесской Республики	39,7	19,3	20,0	6,9	13,1	0,4	48,7	45,9	2,8	11,7
Абазинский	0,1	0,1	-	-	-	-	92,2	...	...	7,7
Адыге-Хабльский	9,0	...	...	-	...	-	61,5	59,4	2,1	29,5
Зеленчукский	28,7	-	...	13,0	...	...	68,6	...	...	2,7
Карачаевский	65,8	-	65,8	-	65,8	-	33,6	33,6	-	0,6
Малокарачаевский	-	-	-	-	-	-	98,4	98,4	-	1,6
Ногайский	16,1	...	...	...	6,1	-	61,2	53,4	7,7	22,7
Прикубанский	78,9	46,6	...	...	15,9	...	19,0	...	...	2,1
Урупский	-	-	-	-	-	-	-	-	-	100,0
Усть-Джегутинский	63,1	...	32,5	-	32,5	...	35,7	25,1	10,6	1,2
Хабезский	27,0	...	...	...	21,0	-	68,1	...	...	4,9
Городские округа Карачаево-Черкесской Республики	67,6	-	67,6	-	67,6	-	32,1	32,1	-	0,3
Черкесский	67,6	-	67,6	-	67,6	-	32,1	32,1	-	0,2
Карачаевский	-	-	-	-	-	-	-	-	-	100,0

## 93. СТРУКТУРА ПОСЕВНОЙ ПЛОЩАДИ ТЕХНИЧЕСКИХ КУЛЬТУР ПОД УРОЖАЙ 2016 ГОДА ПО КАТЕГОРИЯМ ХОЗЯЙСТВ

(в процентах от посевной площади технических культур в хозяйствах всех категорий)

	Сельскохозяйственные организации	в том числе				Крестьянские (фермерские) хозяйства и индивидуальные предприниматели	в том числе		Хозяйства населения
		сельскохозяйственные организации, не относящиеся к субъектам малого предпринимательства	малые предприятия	в том числе			крестьянские (фермерские) хозяйства	индивидуальные предприниматели	
				малые предприятия (без микропредприятий)	микропредприятия				
Карачаево-Черкесская Республика	22,2	5,1	17,1	5,6	11,5	76,0	68,2	7,8	1,8
Муниципальные районы Карачаево-Черкесской Республики	22,3	5,1	17,2	5,7	11,5	75,9	68,0	7,8	1,8
Абазинский	2,2	2,2	-	-	-	97,8	97,8	-	0,0
Адыге-Хабльский	6,6	...	...	-	...	89,7	...	...	3,7
Зеленчукский	1,8	-	1,8	-	1,8	96,6	...	...	1,5
Карачаевский	-	-	-	-	-	-	-	-	100,0
Малокарачаевский	-	-	-	-	-	99,9	99,9	-	0,1
Ногайский	15,5	...	...	...	-	82,6	60,8	21,8	1,9
Прикубанский	56,6	...	...	...	34,4	43,0	43,0	-	0,4
Урупский	-	-	-	-	-	-	-	-	100,0
Усть-Джегутинский	-	-	-	-	-	88,3	...	...	11,7
Хабезский	20,9	...	...	...	...	78,4	...	...	0,8
Городские округа Карачаево-Черкесской Республики	-	-	-	-	-	100,0	100,0	-	-
Черкесский	-	-	-	-	-	100,0	100,0	-	-

## 94. СТРУКТУРА ПОСЕВНОЙ ПЛОЩАДИ САХАРНОЙ СВЕКЛЫ ПОД УРОЖАЙ 2016 ГОДА ПО КАТЕГОРИЯМ ХОЗЯЙСТВ

(в процентах от посевной площади сахарной свеклы в хозяйствах всех категорий)

	Сельскохозяйственные организации	в том числе				Крестьянские (фермерские) хозяйства и индивидуальные предприниматели	в том числе		Хозяйства населения
		сельскохозяйственные организации, не относящиеся к субъектам малого предпринимательства	малые предприятия	в том числе			крестьянские (фермерские) хозяйства	индивидуальные предприниматели	
				малые предприятия (без микропредприятий)	микропредприятия				
Карачаево-Черкесская Республика	25,5	10,1	15,4	...	...	74,3	67,2	7,1	0,2
Муниципальные районы Карачаево-Черкесской Республики	25,5	10,1	15,4	...	...	74,3	67,2	7,1	0,2
Абазинский	-	-	-	-	-	100,0	100,0	-	-
Адыге-Хабльский	-	-	-	-	-	100,0	100,0	-	-
Зеленчукский	-	-	-	-	-	-	-	-	100,0
Малокарачаевский	-	-	-	-	-	-	-	-	100,0
Ногайский	26,1	...	...	...	-	73,9	...	...	-
Прикубанский	36,4	...	...	-	...	63,6	63,6	-	-
Усть-Джегутинский	-	-	-	-	-	-	-	-	100,0
Хабезский	25,0	25,0	-	-	-	75,0	...	...	-

## 95. СТРУКТУРА ПОСЕВНОЙ ПЛОЩАДИ ПОДСОЛНЕЧНИКА НА ЗЕРНО ПОД УРОЖАЙ 2016 ГОДА ПО КАТЕГОРИЯМ ХОЗЯЙСТВ

(в процентах от посевной площади подсолнечника на зерно в хозяйствах всех категорий)

	Сельскохозяйственные организации	в том числе				Крестьянские (фермерские) хозяйства и индивидуальные предприниматели	в том числе		Хозяйства населения
		сельскохозяйственные организации, не относящиеся к субъектам малого предпринимательства	малые предприятия	в том числе			крестьянские (фермерские) хозяйства	индивидуальные предприниматели	
				малые предприятия (без микропредприятий)	микропредприятия				
Карачаево-Черкесская Республика	21,2	2,6	18,6	5,5	13,1	76,4	69,5	6,9	2,4
Муниципальные районы Карачаево-Черкесской Республики	21,3	2,7	18,7	5,5	13,2	76,3	69,3	6,9	2,4
Абазинский	-	-	-	-	-	100,0	100,0	-	0,0
Адыге-Хабльский	4,6	-	4,6	-	4,6	91,3	...	...	4,1
Зеленчукский	-	-	-	-	-	99,7	...	...	0,3
Карачаевский	-	-	-	-	-	-	-	-	100,0
Малокарачаевский	-	-	-	-	-	99,9	99,9	-	0,1
Ногайский	-	-	-	-	-	94,3	81,1	13,2	5,7
Прикубанский	66,4	...	...	24,9	...	33,0	33,0	-	0,6
Урупский	-	-	-	-	-	-	-	-	100,0
Усть-Джегутинский	-	-	-	-	-	90,8	8,3	82,6	9,2
Хабезский	22,0	...	...	-	...	77,0	...	...	1,0
Городские округа Карачаево-Черкесской Республики	-	-	-	-	-	100,0	100,0	-	-
Черкесский	-	-	-	-	-	100,0	100,0	-	-

## 96. СТРУКТУРА ПОСЕВНОЙ ПЛОЩАДИ КАРТОФЕЛЯ ПОД УРОЖАЙ 2016 ГОДА ПО КАТЕГОРИЯМ ХОЗЯЙСТВ

(в процентах от посевной площади картофеля в хозяйствах всех категорий)

	Сельскохозяйственные организации	в том числе					Крестьянские (фермерские) хозяйства и индивидуальные предприниматели	в том числе		Хозяйства населения
		сельскохозяйственные организации, не относящиеся к субъектам малого предпринимательства	малые предприятия	в том числе		подсобные сельскохозяйственные предприятия несельскохозяйственных организаций		крестьянские (фермерские) хозяйства	индивидуальные предприниматели	
				малые предприятия (без микропредприятий)	микропредприятия					
Карачаево-Черкесская Республика	13,2	...	11,9	0,7	11,3	...	23,6	22,4	1,2	63,2
Муниципальные районы Карачаево-Черкесской Республики	13,5	...	11,9	0,7	11,6	...	24,2	23,0	1,2	62,3
Абазинский	-	-	-	-	-	-	5,3	5,3	-	94,7
Адыге-Хабльский	-	-	-	-	-	-	9,8	9,8	-	90,2
Зеленчукский	10,3	-	10,3	2,6	7,8	-	20,9	...	...	68,7
Карачаевский	31,0	-	31,0	-	31,0	-	12,4	12,4	-	56,6
Малокарачаевский	20,4	...	...	-	...	-	29,9	29,9	-	49,6
Ногайский	-	-	-	-	-	-	24,7	...	...	75,3
Прикубанский	15,7	-	...	-	...	...	26,7	26,7	-	57,5
Урупский	7,5	-	7,5	-	7,5	-	-	-	-	92,5
Усть-Джегутинский	-	-	-	-	-	-	25,2	...	...	74,8
Хабезский	19,8	-	19,8	-	19,8	-	43,0	43,0	-	37,2
Городские округа Карачаево-Черкесской Республики	-	-	-	-	-	-	-	-	-	100,0
Черкесский	-	-	-	-	-	-	-	-	-	100,0
Карачаевский	-	-	-	-	-	-	-	-	-	100,0



## 97. СТРУКТУРА ПОСЕВНОЙ ПЛОЩАДИ ОВОЩНЫХ И БАХЧЕВЫХ КУЛЬТУР ПОД УРОЖАЙ 2016 ГОДА ПО КАТЕГОРИЯМ ХОЗЯЙСТВ

(в процентах от посевной площади овощных и бахчевых культур в хозяйствах всех категорий)

	Сельскохозяйственные организации	в том числе				Крестьянские (фермерские) хозяйства и индивидуальные предприниматели	в том числе		Хозяйства населения
		сельскохозяйственные организации, не относящиеся к субъектам малого предпринимательства	малые предприятия	в том числе			крестьянские (фермерские) хозяйства	индивидуальные предприниматели	
				малые предприятия (без микропредприятий)	микропредприятия				
Карачаево-Черкесская Республика	11,2	0,5	10,7	-	10,7	12,6	12,6	-	76,3
Муниципальные районы Карачаево-Черкесской Республики	11,9	0,5	11,4	-	11,4	13,4	13,4	-	74,7
Абазинский	-	-	-	-	-	2,9	2,9	-	97,1
Адыге-Хабльский	-	-	-	-	-	-	-	-	100,0
Зеленчукский	-	-	-	-	-	7,0	7,0	-	93,0
Карачаевский	-	-	-	-	-	36,0	36,0	-	64,0
Малокарачаевский	10,0	10,0	-	-	-	7,5	7,5	-	82,6
Ногайский	-	-	-	-	-	-	-	-	100,0
Прикубанский	46,3	-	46,3	-	46,3	7,4	7,4	-	46,3
Урупский	13,1	-	13,1	-	13,1	1,7	1,7	-	85,2
Усть-Джегутинский	3,2	-	3,2	-	3,2	0,3	0,3	-	96,6
Хабезский	23,1	-	23,1	-	23,1	22,3	22,3	-	54,6
Городские округа Карачаево-Черкесской Республики	-	-	-	-	-	-	-	-	100,0
Черкесский	-	-	-	-	-	-	-	-	100,0
Карачаевский	-	-	-	-	-	-	-	-	100,0

## 98. СТРУКТУРА ПОСЕВНОЙ ПЛОЩАДИ ОВОЩЕЙ ОТКРЫТОГО ГРУНТА ПОД УРОЖАЙ 2016 ГОДА ПО КАТЕГОРИЯМ ХОЗЯЙСТВ

(в процентах от посевной площади овощей открытого грунта в хозяйствах всех категорий)

	Сельскохозяйственные организации	в том числе				Крестьянские (фермерские) хозяйства и индивидуальные предприниматели	в том числе		Хозяйства населения
		сельскохозяйственные организации, не относящиеся к субъектам малого предпринимательства	малые предприятия	в том числе			крестьянские (фермерские) хозяйства	индивидуальные предприниматели	
				малые предприятия (без микропредприятий)	микропредприятия				
Карачаево-Черкесская Республика	11,2	0,5	10,7	-	10,7	12,6	12,6	-	76,2
Муниципальные районы Карачаево-Черкесской Республики	11,9	0,5	11,4	-	11,4	13,4	13,4	-	74,7
Абазинский	-	-	-	-	-	2,9	2,9	-	97,1
Адыге-Хабльский	-	-	-	-	-	-	-	-	100,0
Зеленчукский	-	-	-	-	-	7,0	7,0	-	93,0
Карачаевский	-	-	-	-	-	36,1	36,1	-	63,9
Малокарачаевский	10,0	10,0	-	-	-	7,5	7,5	-	82,4
Ногайский	-	-	-	-	-	-	-	-	100,0
Прикубанский	46,3	-	46,3	-	46,3	7,4	7,4	-	46,2
Урупский	13,2	-	13,2	-	13,2	1,8	1,8	-	85,0
Усть-Джегутинский	3,2	-	3,2	-	3,2	0,3	0,3	-	96,6
Хабезский	23,1	-	23,1	-	23,1	22,4	22,4	-	54,5
Городские округа Карачаево-Черкесской Республики	-	-	-	-	-	-	-	-	100,0
Черкесский	-	-	-	-	-	-	-	-	100,0
Карачаевский	-	-	-	-	-	-	-	-	100,0

## 99. СТРУКТУРА ПОСЕВНОЙ ПЛОЩАДИ КОРМОВЫХ КУЛЬТУР ПОД УРОЖАЙ 2016 ГОДА ПО КАТЕГОРИЯМ ХОЗЯЙСТВ

(в процентах от посевной площади кормовых культур в хозяйствах всех категорий)

	Сельскохозяйственные организации	в том числе					Крестьянские (фермерские) хозяйства и индивидуальные предприниматели	в том числе		Хозяйства населения
		сельскохозяйственные организации, не относящиеся к субъектам малого предпринимательства	малые предприятия	в том числе		подсобные сельскохозяйственные предприятия несельскохозяйственных организаций		крестьянские (фермерские) хозяйства	индивидуальные предприниматели	
				малые предприятия (без микропредприятий)	микропредприятия					
Карачаево-Черкесская Республика	46,3	3,3	40,2	15,4	24,8	2,7	44,9	41,1	3,7	8,8
Муниципальные районы Карачаево-Черкесской Республики	46,5	3,3	40,4	15,5	24,9	2,8	44,7	40,9	3,8	8,8
Абазинский	-	-	-	-	-	-	99,2	99,2	-	0,8
Адыге-Хабльский	-	-	-	-	-	-	91,1	91,1	-	8,9
Зеленчукский	39,8	-	20,8	...	...	19,0	45,0	45,0	-	15,3
Карачаевский	-	-	-	-	-	-	97,8	97,8	-	2,2
Малокарачаевский	36,0	36,0	-	-	-	-	17,6	17,6	-	46,4
Ногайский	-	-	-	-	-	-	62,2	62,2	-	37,8
Прикубанский	57,9	2,1	55,8	35,5	20,3	-	39,4	39,4	-	2,7
Урупский	99,8	-	99,8	...	...	-	-	-	-	0,2
Усть-Джегутинский	30,3	-	30,3	5,3	25,0	-	67,4	55,1	12,3	2,3
Хабезский	74,9	-	74,9	-	74,9	-	23,2	23,2	-	1,9
Городские округа Карачаево-Черкесской Республики	-	-	-	-	-	-	100,0	100,0	-	-
Черкесский	-	-	-	-	-	-	100,0	100,0	-	-

## 100. СТРУКТУРА ПОСЕВНОЙ ПЛОЩАДИ ТРАВ ОДНОЛЕТНИХ ПОД УРОЖАЙ 2016 ГОДА ПО КАТЕГОРИЯМ ХОЗЯЙСТВ

(в процентах от посевной площади трав однолетних в хозяйствах всех категорий)

	Сельскохозяйственные организации	в том числе					Крестьянские (фермерские) хозяйства и индивидуальные предприниматели	в том числе		Хозяйства населения
		сельскохозяйственные организации, не относящиеся к субъектам малого предпринимательства	малые предприятия	в том числе		подсобные сельскохозяйственные предприятия несельскохозяйственных организаций		крестьянские (фермерские) хозяйства	индивидуальные предприниматели	
				малые предприятия (без микропредприятий)	микропредприятия					
Карачаево-Черкесская Республика	50,5	1,3	48,1	17,5	30,6	1,2	40,9	32,4	8,5	8,6
Муниципальные районы Карачаево-Черкесской Республики	50,5	1,3	48,1	17,5	30,6	1,2	40,9	32,4	8,5	8,6
Абазинский	-	-	-	-	-	-	99,7	99,7	-	0,3
Адыге-Хабльский	-	-	-	-	-	-	-	-	-	100,0
Зеленчукский	46,5	-	-	-	-	46,5	-	-	-	53,5
Карачаевский	-	-	-	-	-	-	-	-	-	100,0
Малокарачаевский	-	-	-	-	-	-	-	-	-	100,0
Ногайский	-	-	-	-	-	-	-	-	-	100,0
Прикубанский	61,2	2,7	58,5	37,6	20,8	-	38,5	38,5	-	0,3
Урупский	-	-	-	-	-	-	-	-	-	100,0
Усть-Джегутинский	50,7	-	50,7	-	50,7	-	48,3	27,6	20,7	1,0
Хабезский	-	-	-	-	-	-	79,4	79,4	-	20,6

## 101. СТРУКТУРА ПОСЕВНОЙ ПЛОЩАДИ ТРАВ МНОГОЛЕТНИХ ПОД УРОЖАЙ 2016 ГОДА ПО КАТЕГОРИЯМ ХОЗЯЙСТВ

(в процентах от посевной площади трав многолетних в хозяйствах всех категорий)

	Сельскохозяйственные организации	в том числе					Крестьянские (фермерские) хозяйства и индивидуальные предприниматели	в том числе		Хозяйства населения
		сельскохозяйственные организации, не относящиеся к субъектам малого предпринимательства	малые предприятия	в том числе		подсобные сельскохозяйственные предприятия несельскохозяйственных организаций		крестьянские (фермерские) хозяйства	индивидуальные предприниматели	
				малые предприятия (без микропредприятий)	микропредприятия					
Карачаево-Черкесская Республика	47,4	-	41,1	15,3	25,7	6,3	43,2	42,9	0,3	9,5
Муниципальные районы Карачаево-Черкесской Республики	47,4	-	41,1	15,3	25,7	6,3	43,2	42,9	0,3	9,5
Абазинский	-	-	-	-	-	-	100,0	100,0	-	-
Адыге-Хабльский	-	-	-	-	-	-	60,3	60,3	-	39,7
Зеленчукский	68,4	-	35,2	...	...	33,3	19,6	19,6	-	12,0
Карачаевский	-	-	-	-	-	-	-	-	-	100,0
Малокарачаевский	-	-	-	-	-	-	40,4	40,4	-	59,6
Ногайский	-	-	-	-	-	-	58,2	58,2	-	41,8
Прикубанский	-	-	-	-	-	-	100,0	100,0	-	-
Урупский	100,0	-	100,0	...	...	-	-	-	-	-
Усть-Джегутинский	6,2	-	6,2	-	6,2	-	90,4	89,5	0,9	3,5
Хабезский	100,0	-	100,0	-	100,0	-	-	-	-	-

**102. СТРУКТУРА ПОСЕВНОЙ ПЛОЩАДИ КОРМОВЫХ КУЛЬТУР НА СИЛОС (БЕЗ КУКУРУЗЫ) ПОД УРОЖАЙ 2016 ГОДА  
ПО КАТЕГОРИЯМ ХОЗЯЙСТВ**

(в процентах от посевной площади кормовых культур на силос (без кукурузы) в хозяйствах всех категорий)

	Сельскохозяйственные организации	в том числе				Крестьянские (фермерские) хозяйства и индивидуальные предприниматели	в том числе		Хозяйства населения
		сельскохозяйственные организации, не относящиеся к субъектам малого предпринимательства	малые предприятия	в том числе			крестьянские (фермерские) хозяйства	индивидуальные предприниматели	
				малые предприятия (без микропредприятий)	микропредприятия				
Карачаево-Черкесская Республика	72,4	72,4	-	-	-	25,0	25,0	-	2,6
Муниципальные районы Карачаево-Черкесской Республики	72,4	72,4	-	-	-	25,0	25,0	-	2,6
Адыге-Хабльский	-	-	-	-	-	98,6	98,6	-	1,4
Зеленчукский	-	-	-	-	-	84,8	84,8	-	15,2
Малокарачаевский	99,8	99,8	-	-	-	-	-	-	0,2
Ногайский	-	-	-	-	-	-	-	-	100,0
Урупский	-	-	-	-	-	-	-	-	100,0

**103. СТРУКТУРА ПОСЕВНОЙ ПЛОЩАДИ КУКУРУЗЫ НА КОРМ ПОД УРОЖАЙ 2016 ГОДА ПО КАТЕГОРИЯМ ХОЗЯЙСТВ**

(в процентах от посевной площади кормовых культур, включая свеклу сахарную на корм скоту в хозяйствах всех категорий)

	Сельскохозяйственные организации	в том числе				Крестьянские (фермерские) хозяйства и индивидуальные предприниматели	в том числе		Хозяйства населения
		сельскохозяйственные организации, не относящиеся к субъектам малого предпринимательства	малые предприятия	в том числе			крестьянские (фермерские) хозяйства	индивидуальные предприниматели	
				малые предприятия (без микропредприятий)	микропредприятия				
Карачаево-Черкесская Республика	38,7	4,0	34,7	15,0	19,6	56,1	52,9	3,2	5,3
Муниципальные районы Карачаево-Черкесской Республики	39,3	4,1	35,2	15,3	19,9	55,3	52,1	3,2	5,4
Абазинский	-	-	-	-	-	-	-	-	100,0
Адыге-Хабльский	-	-	-	-	-	100,0	100,0	-	0,0
Зеленчукский	9,1	-	9,1	-	9,1	84,8	84,8	-	6,1
Карачаевский	-	-	-	-	-	100,0	100,0	-	0,0
Малокарачаевский	71,9	71,9	-	-	-	24,4	24,4	-	3,6
Ногайский	-	-	-	-	-	67,7	67,7	-	32,3
Прикубанский	89,2	-	89,2	54,1	35,2	4,5	4,5	-	6,3
Урупский	100,0	-	100,0	100,0	-	-	-	-	-
Усть-Джегутинский	31,6	-	31,6	31,6	-	65,3	49,1	16,2	3,0
Хабезский	65,3	-	65,3	-	65,3	32,2	32,2	-	2,5
Городские округа Карачаево-Черкесской Республики	-	-	-	-	-	100,0	100,0	-	-
Черкесский	-	-	-	-	-	100,0	100,0	-	-

## 104. СТРУКТУРА ПОСЕВНЫХ ПЛОЩАДЕЙ ПОД УРОЖАЙ 2016 ГОДА ПО ВИДАМ СЕЛЬСКОХОЗЯЙСТВЕННЫХ КУЛЬТУР В ХОЗЯЙСТВАХ ВСЕХ КАТЕГОРИЙ

(в процентах от общей посевной площади)

	Зерновые и зернобобовые культуры - всего	из них				Технические культуры - всего	из них	
		пшеница	ячмень	овес	кукуруза на зерно		сахарная свекла	подсолнечник на зерно
Карачаево-Черкесская Республика	70,1	14,0	7,0	0,7	48,1	14,8	3,4	10,7
Муниципальные районы Карачаево-Черкесской Республики	70,3	14,1	6,9	0,7	48,3	14,8	3,4	10,7
Абазинский	72,3	13,1	8,0	0,8	50,4	17,5	4,4	12,8
Адыге-Хабльский	74,9	5,2	5,0	0,9	63,9	22,4	1,5	20,0
Зеленчукский	55,1	8,3	15,1	2,4	29,3	5,0	0,0	4,9
Карачаевский	26,5	-	-	0,0	26,5	0,0	-	0,0
Малокарачаевский	44,3	23,4	3,3	0,9	12,8	5,6	0,0	5,6
Ногайский	69,0	18,6	4,0	-	46,4	25,5	15,2	8,5
Прикубанский	81,8	23,5	7,4	0,3	50,7	10,6	3,5	7,1
Урупский	8,8	-	-	7,0	1,8	0,0	-	0,0
Усть-Джегутинский	45,1	45,1	5,5	1,6	35,1	3,0	0,1	2,3
Хабезский	69,2	10,8	8,1	0,4	49,6	20,5	3,5	15,2
Городские округа Карачаево-Черкесской Республики	43,3	-	22,4	0,0	20,9	11,2	-	11,2
Черкесский	53,5	-	27,7	-	25,8	13,8	-	13,8
Карачаевский	0,2	-	-	0,1	0,1	-	-	-



	Картофель	Овощные и бахчевые культуры - всего	из них														
			овощи открытого грунта	из них													
				капуста всех видов, кроме цветной и брокколи	огурцы	помидоры	свекла столовая	морковь столовая	лук репчатый	чеснок	фасоль овощная	кабачки, патиссоны	тыква столовая	перец сладкий	баклажаны	салатные культуры	зеленые культуры
Карачаево-Черкесская Республика	7,3	1,2	1,2	0,3	0,1	0,1	0,1	0,2	0,0	0,1	0,0	0,0	0,0	0,0	0,0	0,0	0,0
Муниципальные районы Карачаево-Черкесской Республики	7,2	1,1	1,1	0,3	0,1	0,1	0,1	0,2	0,0	0,1	0,0	0,0	0,0	0,0	0,0	0,0	0,0
Абазинский	5,6	2,7	2,7	0,0	0,1	0,1	0,0	0,0	0,1	0,1	0,1	0,0	0,0	0,1	0,0	0,0	0,0
Адыге-Хабльский	1,3	0,3	0,3	0,0	0,0	0,0	0,0	0,0	0,0	0,0	0,0	0,0	0,0	0,0	0,0	0,0	0,1
Зеленчукский	24,9	2,1	2,1	0,6	0,1	0,1	0,3	0,1	0,1	0,2	0,0	0,0	0,1	0,1	0,0	0,0	0,0
Карачаевский	51,4	20,1	20,1	12,9	0,3	0,3	1,3	3,5	0,1	0,1	0,0	0,0	0,1	0,0	0,0	0,0	0,1
Малокарачаевский	32,4	1,7	1,6	0,1	0,1	0,1	0,2	0,3	0,1	0,1	0,0	0,0	0,1	0,0	0,0	0,0	0,1
Ногайский	2,4	0,5	0,5	0,0	0,1	0,1	0,0	0,0	0,1	0,1	0,0	0,0	0,1	0,0	0,0	0,0	0,0
Прикубанский	3,1	0,5	0,5	0,0	0,0	0,0	0,1	0,2	0,0	0,0	0,0	0,0	0,0	0,0	0,0	0,0	0,0
Урупский	20,2	6,9	6,9	5,7	0,2	0,1	0,1	0,1	0,1	0,1	0,0	0,1	0,1	0,1	0,0	0,0	0,1
Усть-Джегутинский	13,3	1,0	1,0	0,1	0,1	0,2	0,1	0,1	0,1	0,1	0,0	0,0	0,0	0,0	0,0	0,0	0,1
Хабезский	6,0	0,9	0,9	0,2	0,1	0,1	0,1	0,2	0,0	0,0	0,0	0,0	0,0	0,0	0,0	0,0	0,0
Городские округа Карачаево-Черкесской Республики	29,3	11,8	11,7	0,7	2,0	4,1	0,5	0,7	0,6	0,4	0,1	0,2	0,2	0,6	0,3	0,1	0,9
Черкесский	15,3	11,9	11,8	0,4	2,2	4,6	0,4	0,5	0,6	0,5	0,1	0,3	0,1	0,7	0,3	0,1	0,9
Карачаевский	88,4	11,5	11,4	2,2	1,3	1,7	0,9	1,5	0,7	0,4	0,1	0,1	0,2	0,3	0,0	0,1	0,6

	Кормовые культуры всего	из них				
		травы однолетние	травы многолетние	кормовые культуры на силос (без кукурузы)	кукуруза на корм	корнеплодные кормовые культуры, включая свеклу сахарную на корм скоту
Карачаево-Черкесская Республика	6,6	2,2	2,5	0,2	1,7	0,0
Муниципальные районы Карачаево-Черкесской Республики	6,6	2,2	2,5	0,2	1,7	0,0
Абазинский	1,9	1,4	0,4	-	0,0	-
Адыге-Хабльский	1,0	0,0	0,2	0,1	0,7	0,0
Зеленчукский	12,9	0,7	6,3	0,3	5,0	0,1
Карачаевский	2,0	0,0	0,0	-	1,9	-
Малокарачаевский	16,1	4,2	5,1	3,7	2,9	0,1
Ногайский	2,6	0,0	1,2	0,0	1,4	0,0
Прикубанский	3,9	3,1	0,4	-	0,5	0,0
Урупский	64,0	0,0	57,8	0,0	6,1	0,1
Усть-Джегутинский	37,6	16,7	14,5	-	6,3	0,0
Хабезский	3,4	0,0	1,0	-	2,4	0,0
Городские округа Карачаево-Черкесской Республики	4,5	-	-	-	4,5	-
Черкесский	5,5	-	-	-	5,5	-

## 105. СТРУКТУРА ПОСЕВНЫХ ПЛОЩАДЕЙ ПОД УРОЖАЙ 2016 ГОДА ПО ВИДАМ СЕЛЬСКОХОЗЯЙСТВЕННЫХ КУЛЬТУР В СЕЛЬСКОХОЗЯЙСТВЕННЫХ ОРГАНИЗАЦИЯХ

(в процентах от общей посевной площади)

	Зерновые и зернобобовые культуры - всего	из них				Технические культуры - всего	из них		Картофель	Овощные и бахчевые культуры - всего	из них овощи открытого грунта	Кормовые культуры - всего	из них			
		пшеница	ячмень	овес	кукуруза на зерно		сахарная свекла	подсолнечник на зерно					травы однолетние	травы многолетние	кормовые культуры на силос (без кукурузы)	кукуруза на корм
Карачаево-Черкесская Республика	80,4	22,3	7,0	0,4	50,4	8,6	2,3	6,0	2,5	0,4	0,4	8,0	2,9	3,1	0,3	1,7
Муниципальные районы Карачаево-Черкесской Республики	80,3	22,4	6,7	0,4	50,4	8,7	2,3	6,0	2,6	0,4	0,4	8,1	2,9	3,1	0,3	1,8
Абазинский	8,5	-	-	-	8,5	91,5	-	-	-	-	-	-	-	-	-	-
Адыге-Хабльский	80,8	4,4	-	...	74,1	19,2	-	11,8	-	-	-	-	-	-	-	-
Зеленчукский	67,4	21,4	10,9	-	35,2	0,4	-	-	10,8	-	-	21,4	1,4	18,1	-	1,9
Карачаевский	52,3	-	-	-	52,3	-	-	-	47,7	-	-	-	-	-	-	-
Малокарачаевский	54,2	36,3	3,8	-	-	-	-	-	24,2	0,6	0,6	21,1	-	-	13,5	7,5
Ногайский	80,8	41,3	3,2	-	36,3	19,2	19,2	-	-	-	-	-	-	-	-	-
Прикубанский	87,4	24,5	7,0	-	55,9	8,4	1,8	6,6	0,7	0,4	0,4	3,2	2,6	-	-	0,6
Урупский	9,5	-	-	...	-	-	-	-	2,1	1,2	1,2	87,2	-	78,9	-	8,3
Усть-Джегутинский	66,2	-	0,8	-	65,5	-	-	-	-	0,1	0,1	33,7	25,1	2,7	-	5,9
Хабезский	75,6	23,3	11,3	0,6	39,7	12,7	2,6	9,9	3,5	0,6	0,6	7,5	-	2,9	-	4,7
Городские округа Карачаево-Черкесской Республики	100,0	-	54,3	-	45,7	-	-	-	-	-	-	-	-	-	-	-
Черкесский	100,0	-	54,3	-	45,7	-	-	-	-	-	-	-	-	-	-	-

## 106. СТРУКТУРА ПОСЕВНЫХ ПЛОЩАДЕЙ ПОД УРОЖАЙ 2016 ГОДА ПО ВИДАМ СЕЛЬСКОХОЗЯЙСТВЕННЫХ КУЛЬТУР В МАЛЫХ СЕЛЬСКОХОЗЯЙСТВЕННЫХ ОРГАНИЗАЦИЯХ

(в процентах от общей посевной площади)

	Зерновые и зернобобовые культуры - всего	из них				Технические культуры - всего	из них		Картофель	Овощные и бахчевые культуры - всего	из них овощи открытого грунта	Кормовые культуры - всего	из них		
		пшеница	ячмень	овес	кукуруза на зерно		сахарная свекла	подсолнечник на зерно					травы однолетние	травы многолетние	кукуруза на корм
Карачаево-Черкесская Республика	73,6	23,3	7,7	0,6	41,4	10,8	2,2	8,5	3,7	0,5	0,5	11,3	4,5	4,4	2,5
Муниципальные районы Карачаево-Черкесской Республики	73,3	23,5	7,3	0,6	41,4	10,9	2,2	8,6	3,8	0,6	0,6	11,4	4,5	4,4	2,6
Адыге-Хабльский	...	7,3	-	...	...	...	-	19,6	-	-	-	-	-	-	-
Зеленчукский	74,1	...	...	-	...	0,4	-	-	12,5	-	-	13,0	-	10,7	2,2
Карачаевский	52,3	-	-	-	52,3	-	-	-	26,1	-	-	-	-	-	-
Малокарачаевский	67,6	45,6	-	-	-	-	-	-	...	-	-	-	-	-	-
Ногайский	...	...	...	-	...	...	...	-	-	-	-	-	-	-	-
Прикубанский	77,8	26,3	8,6	-	...	...	...	...	1,2	0,7	0,7	5,9	4,8	-	1,1
Урупский	...	-	-	...	-	-	-	-	...	1,2	1,2	87,2	-	78,9	8,3
Усть-Джегутинский	50,5	-	...	-	49,4	-	-	-	-	0,1	0,1	49,3	36,8	3,9	8,7
Хабезский	...	...	...	0,7	...	...	-	...	4,5	0,8	0,8	9,7	-	3,7	6,0
Городские округа Карачаево-Черкесской Республики	100,0	-	54,3	-	45,7	-	-	-	-	-	-	-	-	-	-
Черкесский	100,0	-	54,3	-	45,7	-	-	-	-	-	-	-	-	-	-

## 107. СТРУКТУРА ПОСЕВНЫХ ПЛОЩАДЕЙ ПОД УРОЖАЙ 2016 ГОДА ПО ВИДАМ СЕЛЬСКОХОЗЯЙСТВЕННЫХ КУЛЬТУР В КРЕСТЬЯНСКИХ (ФЕРМЕРСКИХ) ХОЗЯЙСТВАХ И У ИНДИВИДУАЛЬНЫХ ПРЕДПРИНИМАТЕЛЕЙ

(в процентах от общей посевной площади)

	Зерновые и зернобобовые культуры - всего	из них				Технические культуры - всего	из них		Картофель	Овощные и бахчевые культуры - всего	из них открытого грунта	Кормовые культуры - всего	из них			
		пшеница	ячмень	овес	кукуруза на зерно		сахарная свекла	подсолнечник на зерно					травы однолетние	травы многолетние	кормовые культуры на силос (без кукурузы)	кукуруза на корм
Карачаево-Черкесская Республика	67,7	10,9	8,3	1,1	47,1	22,6	5,0	16,5	3,5	0,3	0,3	6,0	1,8	2,2	0,1	1,9
Муниципальные районы Карачаево-Черкесской Республики	67,8	11,0	8,3	1,1	47,2	22,5	5,1	16,4	3,5	0,3	0,3	5,9	1,8	2,2	0,1	1,9
Абазинский	77,9	14,9	9,1	0,9	53,0	19,6	5,0	14,6	0,3	0,1	0,1	2,1	1,6	0,5	-	-
Адыге-Хабльский	70,1	6,8	6,9	1,0	55,4	28,4	2,1	25,8	0,2	-	-	1,3	-	0,1	0,2	1,0
Зеленчукский	68,6	5,0	20,2	3,9	39,4	9,6	-	9,6	10,2	0,3	0,3	11,3	-	2,4	0,5	8,4
Карачаевский	36,3	-	-	-	36,3	-	-	-	26,1	29,6	29,6	7,9	-	-	-	7,9
Малокарачаевский	61,5	28,3	4,7	1,8	26,7	11,8	-	11,8	20,5	0,3	0,3	6,0	-	4,4	-	1,5
Ногайский	64,2	15,5	5,1	-	43,6	32,4	17,2	12,3	0,9	-	-	2,5	-	1,0	-	1,4
Прикубанский	72,1	23,6	9,0	1,1	38,4	18,2	8,9	9,4	3,3	0,2	0,2	6,2	4,7	1,4	-	0,1
Урупский	-	-	-	-	-	-	-	-	-	100,0	100,0	-	-	-	-	-
Усть-Джегутинский	41,3	1,9	9,5	3,0	23,4	4,9	-	4,0	6,3	0,0	0,0	47,5	15,1	24,6	-	7,7
Хабезский	67,6	4,8	6,8	0,3	55,7	26,5	4,3	19,3	4,3	0,3	0,3	1,3	0,0	-	-	1,3
Городские округа Карачаево-Черкесской Республики	44,0	-	20,0	-	24,0	40,0	-	40,0	-	-	-	16,0	-	-	-	16,0
Черкесский	44,0	-	20,0	-	24,0	40,0	-	40,0	-	-	-	16,0	-	-	-	16,0

**108. СТРУКТУРА ПОСЕВНЫХ ПЛОЩАДЕЙ ПОД УРОЖАЙ 2016 ГОДА ПО ВИДАМ СЕЛЬСКОХОЗЯЙСТВЕННЫХ КУЛЬТУР  
В ХОЗЯЙСТВАХ НАСЕЛЕНИЯ**

(в процентах от общей посевной площади)

	Зерновые и зернобобовые культуры - всего	из них				Технические культуры - всего	из них		Картофель
		пшеница	ячмень	овес	кукуруза на зерно		сахарная свекла	подсолнечник на зерно	
Карачаево-Черкесская Республика	48,4	0,7	2,1	0,3	45,2	2,2	0,1	2,1	37,4
Муниципальные районы Карачаево-Черкесской Республики	49,4	0,7	2,1	0,3	46,1	2,2	0,1	2,1	36,7
Абазинский	33,0	-	-	-	32,7	0,0	-	0,0	44,7
Адыге-Хабльский	88,8	0,1	0,5	...	88,2	3,9	-	3,9	5,6
Зеленчукский	16,1	2,4	8,8	1,6	3,2	0,3	0,0	0,1	68,0
Карачаевский	0,4	-	-	0,0	0,4	0,1	-	0,1	68,9
Малокарачаевский	1,4	0,2	-	0,3	0,8	0,0	0,0	0,0	63,7
Ногайский	73,6	-	-	-	73,6	3,4	-	3,4	12,5
Прикубанский	37,2	3,3	3,4	0,3	30,2	1,3	-	1,3	51,1
Урупский	7,1	-	-	...	6,8	0,1	-	0,0	70,2
Усть-Джегутинский	5,2	-	1,6	0,3	3,3	2,7	1,1	1,7	77,7
Хабезский	47,3	0,3	2,9	-	43,6	2,8	-	2,8	40,0
Городские округа Карачаево- Черкесской Республики	0,2	-	-	0,0	0,2	-	-	-	71,2
Черкесский	0,2	-	-	-	0,2	-	-	-	56,2
Карачаевский	0,2	-	-	0,1	0,1	-	-	-	88,4

## СТРУКТУРА ПОСЕВНЫХ ПЛОЩАДЕЙ

Продолжение таблицы 108

	Овощные и бахчевые культуры - всего	из них																
		овощи открытого грунта	из них															
			капуста всех видов, кроме брокколи	огурцы	помидоры	свекла столовая	морковь столовая	лук репчатый	чеснок	зеленый горошек	фасоль овощная	кукуруза сахарная	кабачки, патиссоны	тыква столовая	перец сладкий	баклажаны	салатные культуры	зеленые культуры
Карачаево-Черкесская Республика	7,4	7,4	1,9	0,7	0,8	0,3	0,4	0,4	0,5	0,0	0,1	1,0	0,1	0,4	0,2	0,0	0,0	0,3
Муниципальные районы Карачаево-Черкесской Республики	6,9	6,9	2,0	0,6	0,6	0,3	0,4	0,4	0,5	0,0	0,1	1,0	0,1	0,4	0,2	0,0	0,0	0,2
Абазинский	22,1	22,0	0,2	0,8	0,9	0,3	0,4	0,4	0,5	0,0	0,6	16,4	0,2	0,4	0,5	0,1	0,1	0,2
Адыге-Хабльский	1,3	1,3	0,0	0,1	0,1	0,0	0,0	0,1	0,1	0,0	0,1	0,0	0,0	0,2	0,1	0,0	0,0	0,3
Зеленчукский	7,8	7,8	2,3	0,6	0,5	0,7	0,5	0,5	0,9	0,0	0,1	0,5	0,2	0,6	0,2	0,0	0,0	0,1
Карачаевский	30,5	30,5	23,7	0,7	0,7	0,3	0,8	0,3	0,2	0,0	0,1	2,7	0,1	0,3	0,1	0,0	0,0	0,3
Малокарачаевский	5,4	5,4	0,5	0,4	0,4	0,3	0,5	0,4	0,6	0,0	0,0	1,2	0,1	0,3	0,1	0,0	0,0	0,5
Ногайский	3,7	3,7	0,1	0,6	0,6	0,2	0,2	0,4	0,4	0,0	0,1	0,0	0,2	0,6	0,2	0,0	0,0	0,1
Прикубанский	7,3	7,3	0,4	1,4	1,2	0,6	1,4	0,5	0,6	0,0	0,1	0,0	0,1	0,4	0,3	0,0	0,0	0,1
Урупский	22,2	22,0	17,6	0,7	0,5	0,4	0,4	0,5	0,5	0,0	0,1	0,0	0,2	0,3	0,3	0,1	0,0	0,3
Усть-Джегутинский	7,6	7,6	0,7	1,1	1,3	0,7	0,6	0,6	0,8	0,0	0,1	0,2	0,1	0,3	0,3	0,1	0,2	0,4
Хабезский	8,8	8,8	0,6	1,4	1,6	0,5	0,6	0,8	0,9	0,0	0,6	0,0	0,1	0,8	0,7	0,0	0,0	0,1
Городские округа Карачаево-Черкесской Республики	28,7	28,5	1,7	4,9	9,9	1,1	1,6	1,5	1,1	0,1	0,3	0,8	0,6	0,4	1,4	0,7	0,2	2,1
Черкесский	43,6	43,4	1,3	8,1	17,0	1,3	1,7	2,2	1,7	0,1	0,5	0,4	0,9	0,5	2,5	1,3	0,3	3,4
Карачаевский	11,5	11,4	2,2	1,3	1,7	0,9	1,5	0,7	0,4	0,0	0,1	1,2	0,1	0,2	0,3	0,0	0,1	0,6

	Кормовые культуры - всего	из них				
		травы однолетние	травы многолетние	кукуруза на корм	корнеплодные кормовые культуры, включая сахарную свеклу на корм скоту	бахчевые кормовые культуры
Карачаево-Черкесская Республика	4,7	1,5	1,9	0,7	0,1	0,1
Муниципальные районы Карачаево-Черкесской Республики	4,8	1,5	1,9	0,7	0,1	0,1
Абазинский	0,1	0,0	-	0,1	-	-
Адыге-Хабльский	0,4	0,1	0,3	0,0	0,0	-
Зеленчукский	7,8	1,6	3,0	1,2	0,2	0,4
Карачаевский	0,1	0,1	0,0	0,0	-	-
Малокарачаевский	29,5	16,8	12,0	0,4	0,0	0,0
Ногайский	6,8	0,0	3,4	3,1	0,2	0,0
Прикубанский	3,1	0,3	-	0,8	0,0	0,0
Урупский	0,4	0,1	-	-	0,2	0,0
Усть-Джегутинский	6,7	1,3	3,9	1,5	0,0	-
Хабезский	1,2	0,1	-	1,1	0,0	0,0



**109. СТРУКТУРА ПОСЕВНЫХ ПЛОЩАДЕЙ ПОД УРОЖАЙ 2016 ГОДА ПО ВИДАМ СЕЛЬСКОХОЗЯЙСТВЕННЫХ КУЛЬТУР  
В ЛИЧНЫХ ПОДСОБНЫХ И ДРУГИХ ИНДИВИДУАЛЬНЫХ ХОЗЯЙСТВАХ ГРАЖДАН**

(в процентах от общей посевной площади)

	Зерновые и зернобобовые культуры - всего	из них				Технические культуры - всего	из них		Картофель
		пшеница	ячмень	овес	кукуруза на зерно		сахарная свекла	подсолнечник на зерно	
Карачаево-Черкесская Республика	49,0	0,7	2,1	0,3	45,8	2,2	0,1	2,1	36,8
Муниципальные районы Карачаево- Черкесской Республики	49,8	0,7	2,2	0,3	46,5	2,2	0,1	2,1	36,2
Абазинский	33,0	-	-	-	32,7	0,0	-	0,0	44,7
Адыге-Хабльский	88,8	0,1	0,5	0,0	88,2	3,9	-	3,9	5,6
Зеленчукский	16,1	2,4	8,8	1,6	3,2	0,3	0,0	0,1	68,0
Карачаевский	0,4	-	-	0,0	0,4	0,1	-	0,1	68,0
Малокарачаевский	1,4	0,2	-	0,3	0,9	0,0	0,0	0,0	62,0
Ногайский	73,6	-	-	-	73,6	3,4	-	3,4	12,5
Прикубанский	37,4	3,3	3,4	0,3	30,3	1,3	-	1,3	51,0
Урупский	7,1	-	-	0,1	6,8	0,1	-	0,0	70,3
Усть-Джегутинский	5,0	-	1,7	0,3	2,9	2,9	0,1	1,8	77,8
Хабезский	47,3	0,3	2,9	-	43,6	2,8	-	2,8	40,0
Городские округа Карачаево-Черкесской Республики	0,3	-	-	0,0	0,2	-	-	-	72,1
Черкесский	0,4	-	-	-	0,4	-	-	-	44,7
Карачаевский	0,2	-	-	0,1	0,1	-	-	-	88,4

## СТРУКТУРА ПОСЕВНЫХ ПЛОЩАДЕЙ

Продолжение таблицы 109

	Овощные и бахчевые культуры - всего	из них																
		овощи открытого грунта	из них															
			капуста всех видов, кроме брокколи	огурцы	помидоры	свекла столовая	морковь столовая	лук репчатый	чеснок	зеленый горошек	фасоль овощная	кукуруза сахарная	кабачки, патиссоны	тыква столовая	перец сладкий	баклажаны	салатные культуры	зеленые культуры
Карачаево-Черкесская Республика	7,2	7,2	2,0	0,7	0,7	0,3	0,4	0,4	0,5	0,0	0,1	1,0	0,1	0,4	0,2	0,0	0,0	0,3
Муниципальные районы Карачаево-Черкесской Республики	6,9	6,9	2,0	0,6	0,6	0,3	0,4	0,4	0,4	0,0	0,1	1,0	0,1	0,4	0,2	0,0	0,0	0,2
Абазинский	22,1	22,0	0,2	0,8	0,9	0,3	0,4	0,4	0,5	0,0	0,6	16,4	0,2	0,4	0,5	0,1	0,1	0,2
Адыге-Хабльский	1,3	1,3	0,0	0,1	0,1	0,0	0,0	0,1	0,1	0,0	0,1	0,0	0,0	0,2	0,1	0,0	0,0	0,3
Зеленчукский	7,8	7,8	2,3	0,6	0,5	0,7	0,5	0,5	0,9	0,0	0,1	0,5	0,2	0,6	0,2	0,0	0,0	0,1
Карачаевский	31,5	31,4	24,8	0,7	0,7	0,3	0,8	0,3	0,2	0,0	0,1	2,7	0,1	0,3	0,1	0,0	0,0	0,3
Малокарачаевский	5,6	5,6	0,6	0,4	0,4	0,3	0,5	0,5	0,6	0,0	0,0	1,2	0,1	0,3	0,1	0,0	0,1	0,5
Ногайский	3,7	3,7	0,1	0,6	0,6	0,2	0,2	0,4	0,4	0,0	0,1	0,0	0,2	0,6	0,2	0,0	0,0	0,1
Прикубанский	7,3	7,3	0,4	1,4	1,2	0,6	1,4	0,5	0,6	0,0	0,1	0,0	0,1	0,4	0,3	0,0	0,0	0,1
Урупский	22,2	22,0	17,6	0,7	0,5	0,4	0,4	0,5	0,5	0,0	0,1	0,0	0,2	0,3	0,3	0,1	0,0	0,3
Усть-Джегутинский	7,5	7,5	0,7	1,1	1,2	0,7	0,6	0,6	0,8	0,0	0,1	0,1	0,1	0,3	0,3	0,1	0,2	0,4
Хабезский	8,8	8,8	0,6	1,4	1,6	0,5	0,6	0,8	0,9	0,0	0,6	0,0	0,1	0,8	0,7	0,0	0,0	0,1
Городские округа Карачаево-Черкесской Республики	27,6	27,5	1,8	5,8	9,8	1,0	1,6	1,2	0,7	0,0	0,2	0,8	0,4	0,3	1,1	0,3	0,2	2,1
Черкесский	54,9	54,7	1,2	13,4	23,6	1,3	1,9	2,1	1,1	0,1	0,3	0,1	1,0	0,3	2,6	0,8	0,3	4,5
Карачаевский	11,5	11,4	2,2	1,3	1,7	0,9	1,5	0,7	0,4	0,0	0,1	1,2	0,1	0,2	0,3	0,0	0,1	0,6

	Кормовые культуры - всего	из них				
		травы однолетние	травы многолетние	кукуруза на корм	корнеплодные кормовые культуры, включая сахарную свеклу на корм скоту	бахчевые кормовые культуры
Карачаево-Черкесская Республика	4,7	1,5	1,9	0,7	0,1	0,1
Муниципальные районы Карачаево-Черкесской Республики	4,8	1,5	1,9	0,7	0,1	0,1
Абазинский	0,1	0,0	-	0,1	-	-
Адыге-Хабльский	0,4	0,1	0,3	0,0	0,0	-
Зеленчукский	7,8	1,6	3,0	1,2	0,2	0,4
Карачаевский	0,1	0,1	0,0	0,0	-	-
Малокарачаевский	30,9	17,6	12,6	0,4	0,0	0,0
Ногайский	6,8	0,0	3,4	3,1	0,2	0,0
Прикубанский	3,1	0,3	-	0,8	0,0	0,0
Урупский	0,4	0,1	-	-	0,2	0,0
Усть-Джегутинский	7,0	1,3	4,1	1,5	0,0	-
Хабезский	1,2	0,1	-	1,1	0,0	0,0

**110. СТРУКТУРА ПОСЕВНЫХ ПЛОЩАДЕЙ ПОД УРОЖАЙ 2016 ГОДА ПО ВИДАМ СЕЛЬСКОХОЗЯЙСТВЕННЫХ КУЛЬТУР В НЕКОММЕРЧЕСКИХ ОБЪЕДИНЕНИЯХ ГРАЖДАН**

(в процентах от общей посевной площади)

	Картофель	Овощные и бахчевые культуры - всего	из них																	Кормовые культуры всего
			овощи открытого грунта	из них																
				капуста всех видов, кроме брокколи	огурцы	помидоры	свекла столовая	морковь столовая	лук репчатый	чеснок	зеленый горошек	фасоль овощная	кукуруза сахарная	кабачки, патиссоны	тыква столовая	перец сладкий	баклажаны	салатные культуры	зеленые культуры	
Карачаево-Черкесская Республика	80,3	17,1	17,0	1,0	1,4	4,6	0,8	1,0	1,3	1,4	0,1	0,4	0,7	0,5	0,6	1,1	0,7	0,1	1,2	0,3
Муниципальные районы Карачаево-Черкесской Республики	88,1	7,6	7,6	0,7	0,6	1,1	0,5	0,7	0,7	0,8	0,0	0,2	0,6	0,2	0,5	0,3	0,1	0,1	0,5	0,6
Адыге-Хабльский	70,2	29,8	29,8	2,0	6,2	6,2	2,0	2,0	3,2	3,6	-	1,3	-	0,2	-	0,8	0,5	0,1	1,5	-
Зеленчукский	69,6	5,0	5,0	0,3	-	-	1,0	1,0	0,3	-	0,6	0,7	0,3	-	-	-	-	-	1,0	-
Карачаевский	90,0	9,8	9,8	1,8	0,6	0,7	0,8	0,8	0,4	0,5	-	0,0	2,4	0,2	1,2	0,1	0,0	0,0	0,2	-
Малокарачаевский	99,1	0,9	0,9	-	-	-	-	0,3	-	-	-	-	-	-	-	-	-	-	0,5	-
Прикубанский	81,2	18,8	18,8	0,4	1,0	1,3	0,9	1,5	2,0	6,8	-	0,6	-	1,4	1,3	0,6	0,1	0,6	-	-
Урупский	54,4	45,6	33,6	4,9	5,3	2,0	0,5	0,5	2,5	0,5	-	-	-	0,5	-	-	-	-	16,9	-
Усть-Джегутинский	76,3	10,4	10,4	0,7	1,0	2,5	0,7	0,8	1,2	0,7	0,0	0,5	0,4	0,3	0,3	0,6	0,1	0,0	0,7	1,8
Городские округа Карачаево-Черкесской Республики	68,4	31,6	31,4	1,4	2,6	10,0	1,3	1,5	2,2	2,3	0,1	0,8	0,7	0,8	0,7	2,3	1,7	0,2	2,1	-
Черкесский	68,4	31,6	31,4	1,4	2,6	10,0	1,3	1,5	2,2	2,3	0,1	0,8	0,7	0,8	0,7	2,3	1,7	0,2	2,1	-

## СТРУКТУРА ПОСЕВНЫХ ПЛОЩАДЕЙ

## 110-А. СТРУКТУРА ПОСЕВНЫХ ПЛОЩАДЕЙ ПОД УРОЖАЙ 2016 ГОДА ПО ВИДАМ СЕЛЬСКОХОЗЯЙСТВЕННЫХ КУЛЬТУР В САДОВОДЧЕСКИХ НЕКОММЕРЧЕСКИХ ОБЪЕДИНЕНИЯХ ГРАЖДАН

(в процентах от общей посевной площади)

	Картофель	Овощные и бахчевые культуры - всего	из них																	Кормовые культуры - всего
			из них																	
			овощи открытого грунта	капуста всех видов, кроме брокколи	огурцы	помидоры	свекла столовая	морковь столовая	лук репчатый	чеснок	зеленый горошек	фасоль овощная	кукуруза сахарная	кабачки, патиссоны	тыква столовая	перец сладкий	баклажаны	салатные культуры	зеленые культуры	
Карачаево-Черкесская Республика	80,3	17,1	17,0	1,0	1,4	4,6	0,8	1,0	1,3	1,4	0,1	0,4	0,7	0,5	0,6	1,1	0,7	0,1	1,2	0,3
Муниципальные районы Карачаево-Черкесской Республики	88,1	7,6	7,6	0,7	0,6	1,1	0,5	0,7	0,7	0,8	0,0	0,2	0,6	0,2	0,5	0,3	0,1	0,1	0,5	0,6
Адыге-Хабльский	70,2	29,8	29,8	2,0	6,2	6,2	2,0	2,0	3,2	3,6	-	1,3	-	0,2	-	0,8	0,5	0,1	1,5	-
Зеленчукский	69,6	5,0	5,0	0,3	-	-	1,0	1,0	0,3	-	0,6	0,7	0,3	-	-	-	-	-	1,0	-
Карачаевский	90,0	9,8	9,8	1,8	0,6	0,7	0,8	0,8	0,4	0,5	-	0,0	2,4	0,2	1,2	0,1	0,0	0,0	0,2	-
Малокарачаевский	99,1	0,9	0,9	-	-	-	-	0,3	-	-	-	-	-	-	-	-	-	-	0,5	-
Прикубанский	81,2	18,8	18,8	0,4	1,0	1,3	0,9	1,5	2,0	6,8	-	0,6	-	1,4	1,3	0,6	0,1	0,6	-	-
Урупский	54,4	45,6	33,6	4,9	5,3	2,0	0,5	0,5	2,5	0,5	-	-	-	0,5	-	-	-	-	16,9	-
Усть-Джегутинский	76,3	10,4	10,4	0,7	1,0	2,5	0,7	0,8	1,2	0,7	0,0	0,5	0,4	0,3	0,3	0,6	0,1	0,0	0,7	1,8
Городские округа Карачаево-Черкесской Республики	68,4	31,6	31,4	1,4	2,6	10,0	1,3	1,5	2,2	2,3	0,1	0,8	0,7	0,8	0,7	2,3	1,7	0,2	2,1	-
Черкесский	68,4	31,6	31,4	1,4	2,6	10,0	1,3	1,5	2,2	2,3	0,1	0,8	0,7	0,8	0,7	2,3	1,7	0,2	2,1	-

111. ГРУППИРОВКА СЕЛЬСКОХОЗЯЙСТВЕННЫХ ОРГАНИЗАЦИЙ ПО РАЗМЕРУ ОБЩЕЙ ПОСЕВНОЙ ПЛОЩАДИ ПОД УРОЖАЙ 2016 ГОДА

	Сельскохозяйственные организации, имевшие посевную площадь, гектаров												Органи- зации, не имевшие посевной площади	Итого
	до 10,1	10,1 - 50	50,1 - 100	100,1 - 200	200,1 - 500	500,1 - 1000	1000,1 - 1500	1500,1 - 2000	2000,1 - 3000	3000,1 - 4000	свыше 10000	всего		
<b>Карачаево-Черкесская Республика</b>														
Число организаций, единиц	4	8	7	13	20	13	6	...	4	...	...	79	94	173
в процентах от общего числа организаций	2,3	4,6	4,0	7,5	11,6	7,5	3,5	...	2,3	...	...	45,7	54,3	100
в процентах от числа организаций, имеющих посевную площадь	5,1	10,1	8,9	16,5	25,3	16,5	7,6	...	5,1	...	...	100	x	x
Посевная площадь сельскохозяйственных культур, га	16,7	310,5	540,0	2021,3	6465,3	8856,0	7344,0	...	9424,0	...	...	54883,3	x	54883,3
в процентах от общей посевной площади	0,0	0,6	1,0	3,7	11,8	16,1	13,4	...	17,2	...	...	100	x	100
в среднем на одну организацию, га	4,2	38,8	77,1	155,5	323,3	681,2	1224,0	...	2356,0	...	...	694,7	x	317,2
Засеяно элитными семенами, в процентах от площади посевов	-	...	...	...	...	...	...	...	...	-	-	100	x	100
<b>Муниципальные районы Карачаево-Черкесской Республики</b>														
Число организаций, единиц	4	6	5	13	18	13	5	...	4	...	-	...	...	147
в процентах от общего числа организаций	2,7	4,1	3,4	8,8	12,2	8,8	3,4	...	2,7	...	-	...	...	100
в процентах от числа организаций, имеющих посевную площадь	5,7	8,6	7,1	18,6	25,7	18,6	7,1	...	5,7	...	-	100	x	x
Посевная площадь сельскохозяйственных культур, га	16,7	227,5	393,0	2021,3	5929,0	8856,0	6184,0	...	9424,0	...	-	38100,0	x	38100,0
в процентах от общей посевной площади	0,0	0,6	1,0	5,3	15,6	23,2	16,2	...	24,7	...	-	100	x	100
в среднем на одну организацию, га	4,2	37,9	78,6	155,5	329,4	681,2	1236,8	...	2356,0	...	-	544,3	x	259,2
Засеяно элитными семенами, в процентах от площади посевов	-	...	...	...	...	...	...	...	...	-	-	100	x	100
<b>Абазинский</b>														
Число организаций, единиц	-	-	-	-	-	-	-	-	-	-	-	-	4	4
в процентах от общего числа организаций	-	-	-	-	-	-	-	-	-	-	-	-	100,0	100
в процентах от числа организаций, имеющих посевную площадь	-	-	-	-	-	-	-	-	-	-	-	100	x	x
Посевная площадь сельскохозяйственных культур, га	-	-	-	-	-	-	-	-	-	-	-	-	x	-
в процентах от общей посевной площади	-	-	-	-	-	-	-	-	-	-	-	100	x	100
в среднем на одну организацию, га	-	-	-	-	-	-	-	-	-	-	-	-	x	-
Засеяно элитными семенами, в процентах от площади посевов	-	-	-	-	-	-	-	-	-	-	-	100	x	100

ГРУППИРОВКИ ОБЪЕКТОВ ПЕРЕПИСИ ПО РАЗМЕРУ ПОСЕВНЫХ ПЛОЩАДЕЙ

	Сельскохозяйственные организации, имевшие посевную площадь, гектаров												Органи- зации, не имевшие посевной площади	Итого
	до 10,1	10,1 - 50	50,1 - 100	100,1 - 200	200,1 - 500	500,1 - 1000	1000,1 - 1500	1500,1 - 2000	2000,1 - 3000	3000,1 - 4000	свыше 10000	всего		
<b>Адыге-Хабльский</b>														
Число организаций, единиц	-	...	...	4	3	-	-	-	-	-	-	10	2	12
в процентах от общего числа организаций	-	...	...	33,3	25,0	-	-	-	-	-	-	83,3	16,7	100
в процентах от числа организаций, имеющих посевную площадь	-	...	...	40,0	30,0	-	-	-	-	-	-	100	x	x
Посевная площадь сельскохозяйственных культур, га	-	...	...	596,3	725,0	-	-	-	-	-	-	1468,3	x	1468,3
в процентах от общей посевной площади	-	...	...	40,6	49,4	-	-	-	-	-	-	100	x	100
в среднем на одну организацию, га	-	...	...	149,1	241,7	-	-	-	-	-	-	146,8	x	122,4
Засеяно элитными семенами, в процентах от площади посевов	-	-	-	-	29,7	-	-	-	-	-	-	100	x	100
<b>Зеленчукский</b>														
Число организаций, единиц	...	...	3	3	...	...	-	-	-	-	-	11	11	22
в процентах от общего числа организаций	...	...	13,6	13,6	...	...	-	-	-	-	-	50,0	50,0	100
в процентах от числа организаций, имеющих посевную площадь	...	...	27,3	27,3	...	...	-	-	-	-	-	100	x	x
Посевная площадь сельскохозяйственных культур, га	...	...	272,0	478,0	...	...	-	-	-	-	-	2082,0	x	2082,0
в процентах от общей посевной площади	...	...	13,1	23,0	...	...	-	-	-	-	-	100	x	100
в среднем на одну организацию, га	...	...	90,7	159,3	...	...	-	-	-	-	-	189,3	x	94,6
Засеяно элитными семенами, в процентах от площади посевов	-	-	-	-	-	-	-	-	-	-	-	100	x	100
<b>Карачаевский</b>														
Число организаций, единиц	-	-	-	-	-	...	-	-	-	-	-	...	...	...
в процентах от общего числа организаций	-	-	-	-	-	...	-	-	-	-	-	...	...	...
в процентах от числа организаций, имеющих посевную площадь	-	-	-	-	-	...	-	-	-	-	-	...	x	x
Посевная площадь сельскохозяйственных культур, га	-	-	-	-	-	...	-	-	-	-	-	...	x	...
в процентах от общей посевной площади	-	-	-	-	-	...	-	-	-	-	-	...	x	...
в среднем на одну организацию, га	-	-	-	-	-	...	-	-	-	-	-	...	x	...
Засеяно элитными семенами, в процентах от площади посевов	-	-	-	-	-	-	-	-	-	-	-	100	x	100

ГРУППИРОВКИ ОБЪЕКТОВ ПЕРЕПИСИ ПО РАЗМЕРУ ПОСЕВНЫХ ПЛОЩАДЕЙ

	Сельскохозяйственные организации, имевшие посевную площадь, гектаров												Органи- зации, не имевшие посевной площади	Итого
	до 10,1	10,1 - 50	50,1 - 100	100,1 - 200	200,1 - 500	500,1 - 1000	1000,1 - 1500	1500,1 - 2000	2000,1 - 3000	3000,1 - 4000	свыше 10000	всего		
<b>Малокарачаевский</b>														
Число организаций, единиц	-	-	-	-	-	2	-	-	-	-	-	2	17	19
в процентах от общего числа организаций	-	-	-	-	-	10,5	-	-	-	-	-	10,5	89,5	100
в процентах от числа организаций, имеющих посевную площадь	-	-	-	-	-	100,0	-	-	-	-	-	100	x	x
Посевная площадь сельскохозяйственных культур, га	-	-	-	-	-	1329,0	-	-	-	-	-	1329,0	x	1329,0
в процентах от общей посевной площади	-	-	-	-	-	100,0	-	-	-	-	-	100	x	100
в среднем на одну организацию, га	-	-	-	-	-	664,5	-	-	-	-	-	664,5	x	69,9
Засеяно элитными семенами, в процентах от площади посевов	-	-	-	-	-	-	-	-	-	-	-	100	x	100
<b>Ногайский</b>														
Число организаций, единиц	...	...	-	...	...	-	-	...	...	-	-	...	...	...
в процентах от общего числа организаций	...	...	-	...	...	-	-	...	...	-	-	...	...	...
в процентах от числа организаций, имеющих посевную площадь	...	...	-	...	...	-	-	...	...	-	-	100	x	x
Посевная площадь сельскохозяйственных культур, га	...	...	-	...	...	-	-	...	...	-	-	4850,5	x	4850,5
в процентах от общей посевной площади	...	...	-	...	...	-	-	...	...	-	-	100	x	100
в среднем на одну организацию, га	...	...	-	...	...	-	-	...	...	-	-	808,4	x	692,9
Засеяно элитными семенами, в процентах от площади посевов	-	-	-	-	-	-	-	...	-	-	-	...	x	...
<b>Прикубанский</b>														
Число организаций, единиц	...	...	-	3	...	3	4	-	3	...	-	18	6	24
в процентах от общего числа организаций	...	...	-	12,5	...	12,5	16,7	-	12,5	...	-	75,0	25,0	100
в процентах от числа организаций, имеющих посевную площадь	...	...	-	16,7	...	16,7	22,2	-	16,7	...	-	100	x	x
Посевная площадь сельскохозяйственных культур, га	...	...	-	508,0	...	2036,0	4720,0	-	6639,0	...	-	18155,0	x	18155,0
в процентах от общей посевной площади	...	...	-	2,8	...	11,2	26,0	-	36,6	...	-	100	x	100
в среднем на одну организацию, га	...	...	-	169,3	...	678,7	1180,0	-	2213,0	...	-	1008,6	x	756,5
Засеяно элитными семенами, в процентах от площади посевов	-	-	-	...	-	...	...	-	...	-	-	100	x	100



ГРУППИРОВКИ ОБЪЕКТОВ ПЕРЕПИСИ ПО РАЗМЕРУ ПОСЕВНЫХ ПЛОЩАДЕЙ

	Сельскохозяйственные организации, имевшие посевную площадь, гектаров												Органи- зации, не имевшие посевной площади	Итого
	до 10,1	10,1 - 50	50,1 - 100	100,1 - 200	200,1 - 500	500,1 - 1000	1000,1 - 1500	1500,1 - 2000	2000,1 - 3000	3000,1 - 4000	свыше 10000	всего		
<b>Урупский</b>														
Число организаций, единиц	-	-	-	-	...	...	-	-	-	-	-	...	...	...
в процентах от общего числа организаций	-	-	-	-	...	...	-	-	-	-	-	...	...	...
в процентах от числа организаций, имеющих посевную площадь	-	-	-	-	...	...	-	-	-	-	-	...	x	x
Посевная площадь сельскохозяйственных культур, га	-	-	-	-	...	...	-	-	-	-	-	...	x	...
в процентах от общей посевной площади	-	-	-	-	...	...	-	-	-	-	-	...	x	...
в среднем на одну организацию, га	-	-	-	-	...	...	-	-	-	-	-	...	x	...
Засеяно элитными семенами, в процентах от площади посевов	-	-	-	-	-	-	-	-	-	-	-	100	x	100
<b>Усть-Джегутинский</b>														
Число организаций, единиц	-	...	...	...	3	...	-	-	-	-	-	...	...	20
в процентах от общего числа организаций	-	...	...	...	15,0	...	-	-	-	-	-	...	...	100
в процентах от числа организаций, имеющих посевную площадь	-	...	...	...	42,9	...	-	-	-	-	-	100	x	x
Посевная площадь сельскохозяйственных культур, га	-	...	...	...	1034,0	...	-	-	-	-	-	1856,5	x	1856,5
в процентах от общей посевной площади	-	...	...	...	55,7	...	-	-	-	-	-	100	x	100
в среднем на одну организацию, га	-	...	...	...	344,7	...	-	-	-	-	-	265,2	x	92,8
Засеяно элитными семенами, в процентах от площади посевов	-	...	...	-	-	-	-	-	-	-	-	...	x	...
<b>Хабезский</b>														
Число организаций, единиц	...	-	-	...	6	4	...	-	-	-	-	...	...	...
в процентах от общего числа организаций	...	-	-	...	35,3	23,5	...	-	-	-	-	...	...	...
в процентах от числа организаций, имеющих посевную площадь	...	-	-	...	46,2	30,8	...	-	-	-	-	100	x	x
Посевная площадь сельскохозяйственных культур, га	...	-	-	...	1934,0	3044,0	...	-	-	-	-	6574,7	x	6574,7
в процентах от общей посевной площади	...	-	-	...	29,4	46,3	...	-	-	-	-	100	x	100
в среднем на одну организацию, га	...	-	-	...	322,3	761,0	...	-	-	-	-	505,7	x	386,7
Засеяно элитными семенами, в процентах от площади посевов	-	-	-	-	-	-	-	-	-	-	-	100	x	100

ГРУППИРОВКИ ОБЪЕКТОВ ПЕРЕПИСИ ПО РАЗМЕРУ ПОСЕВНЫХ ПЛОЩАДЕЙ

	Сельскохозяйственные организации, имевшие посевную площадь, гектаров												Органи- зации, не имевшие посевной площади	Итого
	до 10,1	10,1 - 50	50,1 - 100	100,1 - 200	200,1 - 500	500,1 - 1000	1000,1 - 1500	1500,1 - 2000	2000,1 - 3000	3000,1 - 4000	свыше 10000	всего		
<b>Городские округа</b>														
<b>Карачаево-Черкесской Республики</b>														
Число организаций, единиц	-	...	...	-	...	-	...	...	-	-	...	9	17	26
в процентах от общего числа организаций	-	...	...	-	...	-	...	...	-	-	...	34,6	65,4	100
в процентах от числа организаций, имеющих посевную площадь	-	...	...	-	...	-	...	...	-	-	...	100	x	x
Посевная площадь сельскохозяйственных культур, га	-	...	...	-	...	-	...	...	-	-	...	16783,3	x	16783,3
в процентах от общей посевной площади	-	...	...	-	...	-	...	...	-	-	...	100	x	100
в среднем на одну организацию, га	-	...	...	-	...	-	...	...	-	-	...	1864,8	x	645,5
Засеяно элитными семенами, в процентах от площади посевов	-	-	...	-	-	-	-	-	-	-	-	...	x	...
<b>Черкесский</b>														
Число организаций, единиц	-	...	...	-	...	-	...	...	-	-	...	9	8	17
в процентах от общего числа организаций	-	...	...	-	...	-	...	...	-	-	...	52,9	47,1	100
в процентах от числа организаций, имеющих посевную площадь	-	...	...	-	...	-	...	...	-	-	...	100	x	x
Посевная площадь сельскохозяйственных культур, га	-	...	...	-	...	-	...	...	-	-	...	16783,3	x	16783,3
в процентах от общей посевной площади	-	...	...	-	...	-	...	...	-	-	...	100	x	100
в среднем на одну организацию, га	-	...	...	-	...	-	...	...	-	-	...	1864,8	x	987,3
Засеяно элитными семенами, в процентах от площади посевов	-	-	...	-	-	-	-	-	-	-	-	...	x	...
<b>Карачаевский</b>														
Число организаций, единиц	-	-	-	-	-	-	-	-	-	-	-	-	9	9
в процентах от общего числа организаций	-	-	-	-	-	-	-	-	-	-	-	-	100,0	100
в процентах от числа организаций, имеющих посевную площадь	-	-	-	-	-	-	-	-	-	-	-	100	x	x
Посевная площадь сельскохозяйственных культур, га	-	-	-	-	-	-	-	-	-	-	-	-	x	-
в процентах от общей посевной площади	-	-	-	-	-	-	-	-	-	-	-	100	x	100
в среднем на одну организацию, га	-	-	-	-	-	-	-	-	-	-	-	-	x	-
Засеяно элитными семенами, в процентах от площади посевов	-	-	-	-	-	-	-	-	-	-	-	100	x	100

**112. ГРУППИРОВКА СЕЛЬСКОХОЗЯЙСТВЕННЫХ ОРГАНИЗАЦИЙ ПО РАЗМЕРУ ПОСЕВНОЙ ПЛОЩАДИ ЗЕРНОВЫХ И ЗЕРНОБОБОВЫХ КУЛЬТУР ПОД УРОЖАЙ 2016 ГОДА**

	Сельскохозяйственные организации, имевшие посевную площадь зерновых и зернобобовых культур, гектаров													Организации, не имевшие посевной площади	Итого
	до 30,1	30,1-50	50,1-100	100,1-200	200,1-300	300,1-600	600,1-1000	1000,1-1500	1500,1-2000	2000,1-3000	3000,1-4000	свыше 4000	всего		
<b>Карачаево-Черкесская Республика</b>															
Число организаций, единиц	4	5	8	13	11	10	8	5	...	...	...	...	...	...	173
в процентах от общего числа организаций	2,3	2,9	4,6	7,5	6,4	5,8	4,6	2,9	...	...	...	...	...	...	100
в процентах от числа организаций, имевших посевную площадь	5,9	7,4	11,8	19,1	16,2	14,7	11,8	7,4	...	...	...	...	100	x	x
Посевная площадь зерновых и зернобобовых культур, га	65,7	199,0	601,0	2072,0	2935,3	4131,0	6494,0	6515,8	...	...	...	...	44165,8	x	44165,8
в процентах от общей посевной площади зерновых и зернобобовых культур	0,1	0,5	1,4	4,7	6,6	9,4	14,7	14,8	...	...	...	...	100	x	100
в среднем на одну организацию, га	16,4	39,8	75,1	159,4	266,8	413,1	811,8	1303,2	...	...	...	...	649,5	x	255,3
Засеяно элитными семенами, в процентах от площади посевов	-	...	...	...	...	...	...	...	-	-	-	-	100	x	100
<b>Муниципальные районы Карачаево-Черкесской Республики</b>															
Число организаций, единиц	4	3	7	13	9	10	7	4	...	...	...	-	...	...	147
в процентах от общего числа организаций	2,7	2,0	4,8	8,8	6,1	6,8	4,8	2,7	...	...	...	-	...	...	100
в процентах от числа организаций, имевших посевную площадь	6,7	5,0	11,7	21,7	15,0	16,7	11,7	6,7	...	...	...	-	100	x	x
Посевная площадь зерновых и зернобобовых культур, га	65,7	122,0	531,0	2072,0	2439,0	4131,0	5594,0	5383,8	...	...	...	-	28323,5	x	28323,5
в процентах от общей посевной площади зерновых и зернобобовых культур	0,2	0,4	1,9	7,3	8,6	14,6	19,8	19,0	...	...	...	-	100	x	100
в среднем на одну организацию, га	16,4	40,7	75,9	159,4	271,0	413,1	799,1	1346,0	...	...	...	-	472,1	x	192,7
Засеяно элитными семенами, в процентах от площади посевов	-	...	...	...	...	...	...	...	-	-	-	-	100	x	100
<b>Абазинский</b>															
Число организаций, единиц	-	-	-	-	-	-	-	-	-	-	-	-	-	4	4
в процентах от общего числа организаций	-	-	-	-	-	-	-	-	-	-	-	-	-	100,0	100
в процентах от числа организаций, имевших посевную площадь	-	-	-	-	-	-	-	-	-	-	-	-	100	x	x
Посевная площадь зерновых и зернобобовых культур, га	-	-	-	-	-	-	-	-	-	-	-	-	-	x	-
в процентах от общей посевной площади зерновых и зернобобовых культур	-	-	-	-	-	-	-	-	-	-	-	-	100	x	100
в среднем на одну организацию, га	-	-	-	-	-	-	-	-	-	-	-	-	-	x	-
Засеяно элитными семенами, в процентах от площади посевов	-	-	-	-	-	-	-	-	-	-	-	-	100	x	100

ГРУППИРОВКИ ОБЪЕКТОВ ПЕРЕПИСИ ПО РАЗМЕРУ ПОСЕВНЫХ ПЛОЩАДЕЙ

	Сельскохозяйственные организации, имевшие посевную площадь зерновых и зернобобовых культур, гектаров													Организации, не имевшие посевной площади	Итого
	до 30,1	30,1-50	50,1-100	100,1-200	200,1-300	300,1-600	600,1-1000	1000,1-1500	1500,1-2000	2000,1-3000	3000,1-4000	свыше 4000	всего		
<b>Адыге-Хабльский</b>															
Число организаций, единиц	-	2	2	3	3	-	-	-	-	-	-	-	10	2	12
в процентах от общего числа организаций	-	16,7	16,7	25,0	25,0	-	-	-	-	-	-	-	83,3	16,7	100
в процентах от числа организаций, имевших посевную площадь	-	20,0	20,0	30,0	30,0	-	-	-	-	-	-	-	100	x	x
Посевная площадь зерновых и зернобобовых культур, га	-	82,0	144,0	386,0	725,0	-	-	-	-	-	-	-	1337,0	x	1337,0
в процентах от общей посевной площади зерновых и зернобобовых культур	-	6,1	10,8	28,9	54,2	-	-	-	-	-	-	-	100	x	100
в среднем на одну организацию, га	-	41,0	72,0	128,7	241,7	-	-	-	-	-	-	-	133,7	x	111,4
Засеяно элитными семенами, в процентах от площади посевов	-	-	-	-	29,7	-	-	-	-	-	-	-	100	x	100
<b>Зеленчукский</b>															
Число организаций, единиц	-	-	...	...	...	...	-	-	-	-	-	-	5	17	22
в процентах от общего числа организаций	-	-	...	...	...	...	-	-	-	-	-	-	22,7	77,3	100
в процентах от числа организаций, имевших посевную площадь	-	-	...	...	...	...	-	-	-	-	-	-	100	x	x
Посевная площадь зерновых и зернобобовых культур, га	-	-	...	...	...	...	-	-	-	-	-	-	1236,0	x	1236,0
в процентах от общей посевной площади зерновых и зернобобовых культур	-	-	...	...	...	...	-	-	-	-	-	-	100	x	100
в среднем на одну организацию, га	-	-	...	...	...	...	-	-	-	-	-	-	247,2	x	56,2
Засеяно элитными семенами, в процентах от площади посевов	-	-	-	-	-	-	-	-	-	-	-	-	100	x	100
<b>Карачаевский</b>															
Число организаций, единиц	-	-	-	-	...	-	-	-	-	-	-	-	...	...	...
в процентах от общего числа организаций	-	-	-	-	...	-	-	-	-	-	-	-	...	...	...
в процентах от числа организаций, имевших посевную площадь	-	-	-	-	...	-	-	-	-	-	-	-	...	x	x
Посевная площадь зерновых и зернобобовых культур, га	-	-	-	-	...	-	-	-	-	-	-	-	...	x	...
в процентах от общей посевной площади зерновых и зернобобовых культур	-	-	-	-	...	-	-	-	-	-	-	-	...	x	...
в среднем на одну организацию, га	-	-	-	-	...	-	-	-	-	-	-	-	...	x	...
Засеяно элитными семенами, в процентах от площади посевов	-	-	-	-	-	-	-	-	-	-	-	-	100	x	100

ГРУППИРОВКИ ОБЪЕКТОВ ПЕРЕПИСИ ПО РАЗМЕРУ ПОСЕВНЫХ ПЛОЩАДЕЙ

	Сельскохозяйственные организации, имевшие посевную площадь зерновых и зернобобовых культур, гектаров													Организации, не имевшие посевной площади	Итого
	до 30,1	30,1-50	50,1-100	100,1-200	200,1-300	300,1-600	600,1-1000	1000,1-1500	1500,1-2000	2000,1-3000	3000,1-4000	свыше 4000	всего		
<b>Малокарачевский</b>															
Число организаций, единиц	-	-	-	-	...	...	-	-	-	-	-	-	...	...	...
в процентах от общего числа организаций	-	-	-	-	...	...	-	-	-	-	-	-	...	...	...
в процентах от числа организаций, имевших посевную площадь	-	-	-	-	...	...	-	-	-	-	-	-	...	x	x
Посевная площадь зерновых и зернобобовых культур, га	-	-	-	-	...	...	-	-	-	-	-	-	...	x	...
в процентах от общей посевной площади зерновых и зернобобовых культур	-	-	-	-	...	...	-	-	-	-	-	-	...	x	...
в среднем на одну организацию, га	-	-	-	-	...	...	-	-	-	-	-	-	...	x	...
Засеяно элитными семенами, в процентах от площади посевов	-	-	-	-	-	-	-	-	-	-	-	-	100	x	100
<b>Ногайский</b>															
Число организаций, единиц	...	-	-	...	...	-	-	...	...	-	-	-	6	1	7
в процентах от общего числа организаций	...	-	-	...	...	-	-	...	...	-	-	-	85,7	14,3	100
в процентах от числа организаций, имевших посевную площадь	...	-	-	...	...	-	-	...	...	-	-	-	100	x	x
Посевная площадь зерновых и зернобобовых культур, га	...	-	-	...	...	-	-	...	...	-	-	-	3530,8	x	3530,8
в процентах от общей посевной площади зерновых и зернобобовых культур	...	-	-	...	...	-	-	...	...	-	-	-	100	x	100
в среднем на одну организацию, га	...	-	-	...	...	-	-	...	...	-	-	-	588,5	x	504,4
Засеяно элитными семенами, в процентах от площади посевов	-	-	-	-	-	-	-	...	-	-	-	-	...	x	...
<b>Прикубанский</b>															
Число организаций, единиц	...	-	-	4	-	3	5	...	-	...	...	-	17	7	24
в процентах от общего числа организаций	...	-	-	16,7	-	12,5	20,8	...	-	...	...	-	70,8	29,2	100
в процентах от числа организаций, имевших посевную площадь	...	-	-	23,5	-	17,6	29,4	...	-	...	...	-	100	x	x
Посевная площадь зерновых и зернобобовых культур, га	...	-	-	637,0	-	1154,0	4088,0	...	-	...	...	-	14903,0	x	14903,0
в процентах от общей посевной площади зерновых и зернобобовых культур	...	-	-	4,3	-	7,7	27,4	...	-	...	...	-	100	x	100
в среднем на одну организацию, га	...	-	-	159,3	-	384,7	817,6	...	-	...	...	-	876,6	x	621,0
Засеяно элитными семенами, в процентах от площади посевов	-	-	-	...	-	...	...	...	-	-	-	-	100	x	100

ГРУППИРОВКИ ОБЪЕКТОВ ПЕРЕПИСИ ПО РАЗМЕРУ ПОСЕВНЫХ ПЛОЩАДЕЙ

	Сельскохозяйственные организации, имевшие посевную площадь зерновых и зернобобовых культур, гектаров													Организации, не имевшие посевной площади	Итого
	до 30,1	30,1-50	50,1-100	100,1-200	200,1-300	300,1-600	600,1-1000	1000,1-1500	1500,1-2000	2000,1-3000	3000,1-4000	свыше 4000	всего		
<b>Урупский</b>															
Число организаций, единиц	-	-	-	...	-	-	-	-	-	-	-	-	...	...	...
в процентах от общего числа организаций	-	-	-	...	-	-	-	-	-	-	-	-	...	...	...
в процентах от числа организаций, имевших посевную площадь	-	-	-	...	-	-	-	-	-	-	-	-	...	x	x
Посевная площадь зерновых и зернобобовых культур, га	-	-	-	...	-	-	-	-	-	-	-	-	...	x	...
в процентах от общей посевной площади зерновых и зернобобовых культур	-	-	-	...	-	-	-	-	-	-	-	-	...	x	...
в среднем на одну организацию, га	-	-	-	...	-	-	-	-	-	-	-	-	...	x	...
Засеяно элитными семенами, в процентах от площади посевов	-	-	-	-	-	-	-	-	-	-	-	-	100	x	100
<b>Усть-Джегутинский</b>															
Число организаций, единиц	-	...	...	-	-	...	-	-	-	-	-	-	5	15	20
в процентах от общего числа организаций	-	...	...	-	-	...	-	-	-	-	-	-	25,0	75,0	100
в процентах от числа организаций, имевших посевную площадь	-	...	...	-	-	...	-	-	-	-	-	-	100	x	x
Посевная площадь зерновых и зернобобовых культур, га	-	...	...	-	-	...	-	-	-	-	-	-	966,0	x	966,0
в процентах от общей посевной площади зерновых и зернобобовых культур	-	...	...	-	-	...	-	-	-	-	-	-	100	x	100
в среднем на одну организацию, га	-	...	...	-	-	...	-	-	-	-	-	-	193,2	x	48,3
Засеяно элитными семенами, в процентах от площади посевов	-	...	...	-	-	-	-	-	-	-	-	-	...	x	...
<b>Хабезский</b>															
Число организаций, единиц	...	-	...	...	...	3	...	...	-	-	-	-	13	4	17
в процентах от общего числа организаций	...	-	...	...	...	17,6	...	...	-	-	-	-	76,5	23,5	100
в процентах от числа организаций, имевших посевную площадь	...	-	...	...	...	23,1	...	...	-	-	-	-	100	x	x
Посевная площадь зерновых и зернобобовых культур, га	...	-	...	...	...	1322,0	...	...	-	-	-	-	5215,7	x	5215,7
в процентах от общей посевной площади зерновых и зернобобовых культур	...	-	...	...	...	25,3	...	...	-	-	-	-	100	x	100
в среднем на одну организацию, га	...	-	...	...	...	440,7	...	...	-	-	-	-	401,2	x	306,8
Засеяно элитными семенами, в процентах от площади посевов	-	-	-	-	-	-	-	-	-	-	-	-	100	x	100

ГРУППИРОВКИ ОБЪЕКТОВ ПЕРЕПИСИ ПО РАЗМЕРУ ПОСЕВНЫХ ПЛОЩАДЕЙ

	Сельскохозяйственные организации, имевшие посевную площадь зерновых и зернобобовых культур, гектаров													Организации, не имевшие посевной площади	Итого
	до 30,1	30,1-50	50,1-100	100,1-200	200,1-300	300,1-600	600,1-1000	1000,1-1500	1500,1-2000	2000,1-3000	3000,1-4000	свыше 4000	всего		
<b>Городские округа</b>															
<b>Карачаево-Черкесской Республики</b>															
Число организаций, единиц	-	...	...	-	...	-	...	...	-	-	-	...	8	18	26
в процентах от общего числа организаций	-	...	...	-	...	-	...	...	-	-	-	...	30,8	69,2	100
в процентах от числа организаций, имевших посевную площадь	-	...	...	-	...	-	...	...	-	-	-	...	100	x	x
Посевная площадь зерновых и зернобобовых культур, га	-	...	...	-	...	-	...	...	-	-	-	...	15842,3	x	15842,3
в процентах от общей посевной площади зерновых и зернобобовых культур	-	...	...	-	...	-	...	...	-	-	-	...	100	x	100
в среднем на одну организацию, га	-	...	...	-	...	-	...	...	-	-	-	...	1980,3	x	609,3
Засеяно элитными семенами, в процентах от площади посевов	-	...	-	-	-	-	-	-	-	-	-	-	...	x	...
<b>Черкесский</b>															
Число организаций, единиц	-	...	...	-	...	-	...	...	-	-	-	...	8	9	17
в процентах от общего числа организаций	-	...	...	-	...	-	...	...	-	-	-	...	47,1	52,9	100
в процентах от числа организаций, имевших посевную площадь	-	...	...	-	...	-	...	...	-	-	-	...	100	x	x
Посевная площадь зерновых и зернобобовых культур, га	-	...	...	-	...	-	...	...	-	-	-	...	15842,3	x	15842,3
в процентах от общей посевной площади зерновых и зернобобовых культур	-	...	...	-	...	-	...	...	-	-	-	...	100	x	100
в среднем на одну организацию, га	-	...	...	-	...	-	...	...	-	-	-	...	1980,3	x	931,9
Засеяно элитными семенами, в процентах от площади посевов	-	...	-	-	-	-	-	-	-	-	-	-	...	x	...
<b>Карачаевский</b>															
Число организаций, единиц	-	-	-	-	-	-	-	-	-	-	-	-	-	9	9
в процентах от общего числа организаций	-	-	-	-	-	-	-	-	-	-	-	-	-	100,0	100
в процентах от числа организаций, имевших посевную площадь	-	-	-	-	-	-	-	-	-	-	-	-	100	x	x
Посевная площадь зерновых и зернобобовых культур, га	-	-	-	-	-	-	-	-	-	-	-	-	-	x	-
в процентах от общей посевной площади зерновых и зернобобовых культур	-	-	-	-	-	-	-	-	-	-	-	-	100	x	100
в среднем на одну организацию, га	-	-	-	-	-	-	-	-	-	-	-	-	-	x	-
Засеяно элитными семенами, в процентах от площади посевов	-	-	-	-	-	-	-	-	-	-	-	-	100	x	100

113. ГРУППИРОВКА СЕЛЬСКОХОЗЯЙСТВЕННЫХ ОРГАНИЗАЦИЙ ПО РАЗМЕРУ ПОСЕВНОЙ ПЛОЩАДИ ПОДСОЛНЕЧНИКА НА ЗЕРНО ПОД УРОЖАЙ 2016 ГОДА

	Сельскохозяйственные организации, имевшие посевную площадь подсолнечника на зерно, гектаров							Организации, не имевшие посевной площади	Итого
	до 50,1	50,1 - 100	100,1 - 150	150,1 - 200	200,1 - 300	300,1 - 450	всего		
<b>Карачаево-Черкесская Республика</b>									
Число организаций, единиц	6	2	3	6	-	4	21	152	173
в процентах от общего числа организаций	3,5	1,2	1,7	3,5	-	2,3	12,1	87,9	100
в процентах от числа организаций, имевших посевную площадь	28,6	9,5	14,3	28,6	-	19,0	100	х	х
Посевная площадь подсолнечника на зерно, га	222,3	132,0	429,0	1150,0	-	1390,0	3323,3	х	3323,3
в процентах от общей посевной площади подсолнечника на зерно	6,7	4,0	12,9	34,6	-	41,8	100	х	100
в среднем на одну организацию, га	37,1	66,0	143,0	191,7	-	347,5	158,3	х	19,2
Засеяно элитными семенами, в процентах от площади посевов	-	-	-	-	-	...	...	х	...
<b>Муниципальные районы Карачаево-Черкесской Республики</b>									
Число организаций, единиц	6	...	3	4	-	4	...	...	147
в процентах от общего числа организаций	4,1	...	2,0	2,7	-	2,7	...	...	100
в процентах от числа организаций, имевших посевную площадь	33,3	...	16,7	22,2	-	22,2	100	х	х
Посевная площадь подсолнечника на зерно, га	222,3	...	429,0	760,0	-	1390,0	2855,3	х	2855,3
в процентах от общей посевной площади подсолнечника на зерно	7,8	...	15,0	26,6	-	48,7	100	х	100
в среднем на одну организацию, га	37,1	...	143,0	190,0	-	347,5	158,6	х	19,4
Засеяно элитными семенами, в процентах от площади посевов	-	-	-	-	-	...	...	х	...
<b>Абазинский</b>									
Число организаций, единиц	-	-	-	-	-	-	-	4	4
в процентах от общего числа организаций	-	-	-	-	-	-	-	100,0	100
в процентах от числа организаций, имевших посевную площадь	-	-	-	-	-	-	100	х	х
Посевная площадь подсолнечника на зерно, га	-	-	-	-	-	-	-	х	-
в процентах от общей посевной площади подсолнечника на зерно	-	-	-	-	-	-	100	х	100
в среднем на одну организацию, га	-	-	-	-	-	-	-	х	-
Засеяно элитными семенами, в процентах от площади посевов	-	-	-	-	-	-	100	х	100



ГРУППИРОВКИ ОБЪЕКТОВ ПЕРЕПИСИ ПО РАЗМЕРУ ПОСЕВНЫХ ПЛОЩАДЕЙ

	Сельскохозяйственные организации, имевшие посевную площадь подсолнечника на зерно, гектаров							Организации, не имевшие посевной площади	Итого
	до 50,1	50,1 - 100	100,1 - 150	150,1 - 200	200,1 - 300	300,1 - 450	всего		
<b>Адыге-Хабльский</b>									
Число организаций, единиц	3	-	-	-	-	-	3	9	12
в процентах от общего числа организаций	25,0	-	-	-	-	-	25,0	75,0	100
в процентах от числа организаций, имевших посевную площадь	100,0	-	-	-	-	-	100	х	х
Посевная площадь подсолнечника на зерно, га	131,3	-	-	-	-	-	131,3	х	131,3
в процентах от общей посевной площади подсолнечника на зерно	100,0	-	-	-	-	-	100	х	100
в среднем на одну организацию, га	43,8	-	-	-	-	-	43,8	х	10,9
Засеяно элитными семенами, в процентах от площади посевов	-	-	-	-	-	-	100	х	100
<b>Зеленчукский</b>									
Число организаций, единиц	-	-	-	-	-	-	-	22	22
в процентах от общего числа организаций	-	-	-	-	-	-	-	100,0	100
в процентах от числа организаций, имевших посевную площадь	-	-	-	-	-	-	100	х	х
Посевная площадь подсолнечника на зерно, га	-	-	-	-	-	-	-	х	-
в процентах от общей посевной площади подсолнечника на зерно	-	-	-	-	-	-	100	х	100
в среднем на одну организацию, га	-	-	-	-	-	-	-	х	-
Засеяно элитными семенами, в процентах от площади посевов	-	-	-	-	-	-	100	х	100
<b>Карачаевский</b>									
Число организаций, единиц	-	-	-	-	-	-	-	16	16
в процентах от общего числа организаций	-	-	-	-	-	-	-	100,0	100
в процентах от числа организаций, имевших посевную площадь	-	-	-	-	-	-	100	х	х
Посевная площадь подсолнечника на зерно, га	-	-	-	-	-	-	-	х	-
в процентах от общей посевной площади подсолнечника на зерно	-	-	-	-	-	-	100	х	100
в среднем на одну организацию, га	-	-	-	-	-	-	-	х	-
Засеяно элитными семенами, в процентах от площади посевов	-	-	-	-	-	-	100	х	100

ГРУППИРОВКИ ОБЪЕКТОВ ПЕРЕПИСИ ПО РАЗМЕРУ ПОСЕВНЫХ ПЛОЩАДЕЙ

	Сельскохозяйственные организации, имевшие посевную площадь подсолнечника на зерно, гектаров							Организации, не имевшие посевной площади	Итого
	до 50,1	50,1 - 100	100,1 - 150	150,1 - 200	200,1 - 300	300,1 - 450	всего		
<b>Малокарачаевский</b>									
Число организаций, единиц	-	-	-	-	-	-	-	19	19
в процентах от общего числа организаций	-	-	-	-	-	-	-	100,0	100
в процентах от числа организаций, имевших посевную площадь	-	-	-	-	-	-	100	х	х
Посевная площадь подсолнечника на зерно, га	-	-	-	-	-	-	-	х	-
в процентах от общей посевной площади подсолнечника на зерно	-	-	-	-	-	-	100	х	100
в среднем на одну организацию, га	-	-	-	-	-	-	-	х	-
Засеяно элитными семенами, в процентах от площади посевов	-	-	-	-	-	-	100	х	100
<b>Ногайский</b>									
Число организаций, единиц	-	-	...	-	-	...	...	...	...
в процентах от общего числа организаций	-	-	...	-	-	...	...	...	...
в процентах от числа организаций, имевших посевную площадь	-	-	...	-	-	...	...	х	х
Посевная площадь подсолнечника на зерно, га	-	-	...	-	-	...	...	х	...
в процентах от общей посевной площади подсолнечника на зерно	-	-	...	-	-	...	...	х	...
в среднем на одну организацию, га	-	-	...	-	-	...	...	х	...
Засеяно элитными семенами, в процентах от площади посевов	-	-	-	-	-	-	100	х	100
<b>Прикубанский</b>									
Число организаций, единиц	...	-	...	3	-	3	9	15	24
в процентах от общего числа организаций	...	-	...	12,5	-	12,5	37,5	62,5	100
в процентах от числа организаций, имевших посевную площадь	...	-	...	33,3	-	33,3	100	х	х
Посевная площадь подсолнечника на зерно, га	...	-	...	560,0	-	1055,0	1816,0	х	1816,0
в процентах от общей посевной площади подсолнечника на зерно	...	-	...	30,8	-	58,1	100	х	100
в среднем на одну организацию, га	...	-	...	186,7	-	351,7	201,8	х	75,7
Засеяно элитными семенами, в процентах от площади посевов	-	-	-	-	-	...	...	х	...

ГРУППИРОВКИ ОБЪЕКТОВ ПЕРЕПИСИ ПО РАЗМЕРУ ПОСЕВНЫХ ПЛОЩАДЕЙ

	Сельскохозяйственные организации, имевшие посевную площадь подсолнечника на зерно, гектаров							Организации, не имевшие посевной площади	Итого
	до 50,1	50,1 - 100	100,1 - 150	150,1 - 200	200,1 - 300	300,1 - 450	всего		
<b>Урупский</b>									
Число организаций, единиц	-	-	-	-	-	-	-	6	6
в процентах от общего числа организаций	-	-	-	-	-	-	-	100,0	100
в процентах от числа организаций, имевших посевную площадь	-	-	-	-	-	-	100	x	x
Посевная площадь подсолнечника на зерно, га	-	-	-	-	-	-	-	x	-
в процентах от общей посевной площади подсолнечника на зерно	-	-	-	-	-	-	100	x	100
в среднем на одну организацию, га	-	-	-	-	-	-	-	x	-
Засеяно элитными семенами, в процентах от площади посевов	-	-	-	-	-	-	100	x	100
<b>Усть-Джегутинский</b>									
Число организаций, единиц	-	-	-	-	-	-	-	20	20
в процентах от общего числа организаций	-	-	-	-	-	-	-	100,0	100
в процентах от числа организаций, имевших посевную площадь	-	-	-	-	-	-	100	x	x
Посевная площадь подсолнечника на зерно, га	-	-	-	-	-	-	-	x	-
в процентах от общей посевной площади подсолнечника на зерно	-	-	-	-	-	-	100	x	100
в среднем на одну организацию, га	-	-	-	-	-	-	-	x	-
Засеяно элитными семенами, в процентах от площади посевов	-	-	-	-	-	-	100	x	100
<b>Хабезский</b>									
Число организаций, единиц	...	...	...	...	-	-	...	...	...
в процентах от общего числа организаций	...	...	...	...	-	-	...	...	...
в процентах от числа организаций, имевших посевную площадь	...	...	...	...	-	-	100	x	x
Посевная площадь подсолнечника на зерно, га	...	...	...	...	-	-	437,0	x	437,0
в процентах от общей посевной площади подсолнечника на зерно	...	...	...	...	-	-	100	x	100
в среднем на одну организацию, га	...	...	...	...	-	-	109,3	x	25,7
Засеяно элитными семенами, в процентах от площади посевов	-	-	-	-	-	-	100	x	100

ГРУППИРОВКИ ОБЪЕКТОВ ПЕРЕПИСИ ПО РАЗМЕРУ ПОСЕВНЫХ ПЛОЩАДЕЙ

	Сельскохозяйственные организации, имевшие посевную площадь подсолнечника на зерно, гектаров							Организации, не имевшие посевной площади	Итого
	до 50,1	50,1 - 100	100,1 - 150	150,1 - 200	200,1 - 300	300,1 - 450	всего		
<b>Городские округа</b>									
<b>Карачаево-Черкесской Республики</b>									
Число организаций, единиц	-	...	-	...	-	-	3	23	26
в процентах от общего числа организаций	-	...	-	...	-	-	11,5	88,5	100
в процентах от числа организаций, имевших посевную площадь	-	...	-	...	-	-	100	х	х
Посевная площадь подсолнечника на зерно, га	-	...	-	...	-	-	468,0	х	468,0
в процентах от общей посевной площади подсолнечника на зерно	-	...	-	...	-	-	100	х	100
в среднем на одну организацию, га	-	...	-	...	-	-	156,0	х	18,0
Засеяно элитными семенами, в процентах от площади посевов	-	-	-	-	-	-	100	х	100
<b>Черкесский</b>									
Число организаций, единиц	-	...	-	...	-	-	3	14	17
в процентах от общего числа организаций	-	...	-	...	-	-	17,6	82,4	100
в процентах от числа организаций, имевших посевную площадь	-	...	-	...	-	-	100	х	х
Посевная площадь подсолнечника на зерно, га	-	...	-	...	-	-	468,0	х	468,0
в процентах от общей посевной площади подсолнечника на зерно	-	...	-	...	-	-	100	х	100
в среднем на одну организацию, га	-	...	-	...	-	-	156,0	х	27,5
Засеяно элитными семенами, в процентах от площади посевов	-	-	-	-	-	-	100	х	100
<b>Карачаевский</b>									
Число организаций, единиц	-	-	-	-	-	-	-	9	9
в процентах от общего числа организаций	-	-	-	-	-	-	-	100,0	100
в процентах от числа организаций, имевших посевную площадь	-	-	-	-	-	-	100	х	х
Посевная площадь подсолнечника на зерно, га	-	-	-	-	-	-	-	х	-
в процентах от общей посевной площади подсолнечника на зерно	-	-	-	-	-	-	100	х	100
в среднем на одну организацию, га	-	-	-	-	-	-	-	х	-
Засеяно элитными семенами, в процентах от площади посевов	-	-	-	-	-	-	100	х	100

**114. ГРУППИРОВКА КРЕСТЬЯНСКИХ (ФЕРМЕРСКИХ) ХОЗЯЙСТВ И ИНДИВИДУАЛЬНЫХ ПРЕДПРИНИМАТЕЛЕЙ ПО РАЗМЕРУ ОБЩЕЙ ПОСЕВНОЙ ПЛОЩАДИ ПОД УРОЖАЙ 2016 ГОДА**

	Хозяйства, имевшие посевную площадь, гектаров										Хозяйства, не имевшие посевной площади	Итого
	до 3,1	3,1 - 10	10,1 - 20	20,1 - 50	50,1 - 100	100,1 - 200	200,1 - 500	500,1 - 1500	1500,1 - 3000	всего		
<b>Карачаево-Черкесская Республика</b>												
Число хозяйств, единиц	14	20	28	48	54	83	89	30	3	369	1106	1475
в процентах от общего числа хозяйств	0,9	1,4	1,9	3,3	3,7	5,6	6,0	2,0	0,2	25,0	75,0	100
в процентах от числа хозяйств, имевших посевную площадь	3,8	5,4	7,6	13,0	14,6	22,5	24,1	8,1	0,8	100	x	x
Посевная площадь сельскохозяйственных культур, га	25,9	131,6	433,6	1618,2	4084,3	12061,3	26869,1	22542,6	5188,9	72955,5	x	72955,5
в процентах от общей посевной площади хозяйств	0,0	0,2	0,6	2,2	5,6	16,5	36,8	30,9	7,1	100	x	100
в среднем на одно хозяйство, га	1,9	6,6	15,5	33,7	75,6	145,3	301,9	751,4	1729,6	197,7	x	49,5
Засеяно элитными семенами, в процентах от площади посевов	...	10,3	9,9	8,8	5,1	6,1	4,6	...	-	100	x	100
<b>Муниципальные районы</b>												
<b>Карачаево-Черкесской Республики</b>												
Число хозяйств, единиц	13	19	23	43	49	78	84	30	3	342	994	1336
в процентах от общего числа хозяйств	1,0	1,4	1,7	3,2	3,7	5,8	6,3	2,2	0,2	25,6	74,4	100
в процентах от числа хозяйств, имевших посевную площадь	3,8	5,6	6,7	12,6	14,3	22,8	24,6	8,8	0,9	100	x	x
Посевная площадь сельскохозяйственных культур, га	24,4	126,8	359,7	1445,2	3663,0	11342,3	25293,1	22542,6	5188,9	69986,0	x	69986,0
в процентах от общей посевной площади хозяйств	0,0	0,2	0,5	2,1	5,2	16,2	36,1	32,2	7,4	100	x	100
в среднем на одно хозяйство, га	1,9	6,7	15,6	33,6	74,8	145,4	301,1	751,4	1729,6	204,6	x	52,4
Засеяно элитными семенами, в процентах от площади посевов	...	10,6	...	6,4	...	3,9	4,1	...	-	100	x	100
<b>Абазинский</b>												
Число хозяйств, единиц	...	5	...	6	...	7	6	...	...	31	62	93
в процентах от общего числа хозяйств	...	5,4	...	6,5	...	7,5	6,5	...	...	33,3	66,7	100
в процентах от числа хозяйств, имевших посевную площадь	...	16,1	...	19,4	...	22,6	19,4	...	...	100	x	x
Посевная площадь сельскохозяйственных культур, га	...	23,3	...	197,3	...	1182,5	1607,6	...	...	5444,6	x	5444,6
в процентах от общей посевной площади хозяйств	...	0,4	...	3,6	...	21,7	29,5	...	...	100	x	100
в среднем на одно хозяйство, га	...	4,7	...	32,9	...	168,9	267,9	...	...	175,6	x	58,5
Засеяно элитными семенами, в процентах от площади посевов	-	...	...	46,8	-	35,5	64,1	-	-	100	x	100

ГРУППИРОВКИ ОБЪЕКТОВ ПЕРЕПИСИ ПО РАЗМЕРУ ПОСЕВНЫХ ПЛОЩАДЕЙ

	Хозяйства, имевшие посевную площадь, гектаров										Хозяйства, не имевшие посевной площади	Итого
	до 3,1	3,1 - 10	10,1 - 20	20,1 - 50	50,1 - 100	100,1 - 200	200,1 - 500	500,1 - 1500	1500,1 - 3000	всего		
<b>Адыге-Хабльский</b>												
Число хозяйств, единиц	-	-	4	4	13	33	31	6	...	...	...	104
в процентах от общего числа хозяйств	-	-	3,8	3,8	12,5	31,7	29,8	5,8	...	...	...	100
в процентах от числа хозяйств, имевших посевную площадь	-	-	4,3	4,3	14,1	35,9	33,7	6,5	...	100	x	x
Посевная площадь сельскохозяйственных культур, га	-	-	63,5	126,0	918,8	4721,8	9311,0	4871,6	...	21885,7	x	21885,7
в процентах от общей посевной площади хозяйств	-	-	0,3	0,6	4,2	21,6	42,5	22,3	...	100	x	100
в среднем на одно хозяйство, га	-	-	15,9	31,5	70,7	143,1	300,4	811,9	...	237,9	x	210,4
Засеяно элитными семенами, в процентах от площади посевов	-	-	-	-	...	...	-	-	-	...	x	...
<b>Зеленчукский</b>												
Число хозяйств, единиц	-	...	3	5	7	4	8	...	-	...	...	144
в процентах от общего числа хозяйств	-	...	2,1	3,5	4,9	2,8	5,6	...	-	...	...	100
в процентах от числа хозяйств, имевших посевную площадь	-	...	10,3	17,2	24,1	13,8	27,6	...	-	100	x	x
Посевная площадь сельскохозяйственных культур, га	-	...	57,0	186,0	522,0	495,0	2442,0	...	-	4406,5	x	4406,5
в процентах от общей посевной площади хозяйств	-	...	1,3	4,2	11,8	11,2	55,4	...	-	100	x	100
в среднем на одно хозяйство, га	-	...	19,0	37,2	74,6	123,8	305,3	...	-	151,9	x	30,6
Засеяно элитными семенами, в процентах от площади посевов	-	-	-	-	-	-	-	-	-	100	x	100
<b>Карачаевский</b>												
Число хозяйств, единиц	-	-	-	-	3	-	-	-	-	3	341	344
в процентах от общего числа хозяйств	-	-	-	-	0,9	-	-	-	-	0,9	99,1	100
в процентах от числа хозяйств, имевших посевную площадь	-	-	-	-	100,0	-	-	-	-	100	x	x
Посевная площадь сельскохозяйственных культур, га	-	-	-	-	253,2	-	-	-	-	253,2	x	253,2
в процентах от общей посевной площади хозяйств	-	-	-	-	100,0	-	-	-	-	100	x	100
в среднем на одно хозяйство, га	-	-	-	-	84,4	-	-	-	-	84,4	x	0,7
Засеяно элитными семенами, в процентах от площади посевов	-	-	-	-	-	-	-	-	-	100	x	100

ГРУППИРОВКИ ОБЪЕКТОВ ПЕРЕПИСИ ПО РАЗМЕРУ ПОСЕВНЫХ ПЛОЩАДЕЙ

	Хозяйства, имевшие посевную площадь, гектаров										Хозяйства, не имевшие посевной площади	Итого
	до 3,1	3,1 - 10	10,1 - 20	20,1 - 50	50,1 - 100	100,1 - 200	200,1 - 500	500,1 - 1500	1500,1 - 3000	всего		
<b>Малокарачаевский</b>												
Число хозяйств, единиц	...	-	-	4	...	...	...	...	-	10	155	165
в процентах от общего числа хозяйств	...	-	-	2,4	...	...	...	...	-	6,1	93,9	100
в процентах от числа хозяйств, имевших посевную площадь	...	-	-	40,0	...	...	...	...	-	100	x	x
Посевная площадь сельскохозяйственных культур, га	...	-	-	109,9	...	...	...	...	-	2094,9	x	2094,9
в процентах от общей посевной площади хозяйств	...	-	-	5,2	...	...	...	...	-	100	x	100
в среднем на одно хозяйство, га	...	-	-	27,5	...	...	...	...	-	209,5	x	12,7
Засеяно элитными семенами, в процентах от площади посевов	-	-	-	-	-	-	-	-	-	100	x	100
<b>Ногайский</b>												
Число хозяйств, единиц	-	3	...	7	10	20	3	5	...	51	24	75
в процентах от общего числа хозяйств	-	4,0	...	9,3	13,3	26,7	4,0	6,7	...	68,0	32,0	100
в процентах от числа хозяйств, имевших посевную площадь	-	5,9	...	13,7	19,6	39,2	5,9	9,8	...	100	x	x
Посевная площадь сельскохозяйственных культур, га	-	22,6	...	249,0	754,0	2906,0	788,0	3841,0	...	10302,8	x	10302,8
в процентах от общей посевной площади хозяйств	-	0,2	...	2,4	7,3	28,2	7,6	37,3	...	100	x	100
в среднем на одно хозяйство, га	-	7,5	...	35,6	75,4	145,3	262,7	768,2	...	202,0	x	137,4
Засеяно элитными семенами, в процентах от площади посевов	-	-	-	-	-	-	-	-	-	100	x	100
<b>Прикубанский</b>												
Число хозяйств, единиц	...	7	7	9	8	6	12	4	-	...	...	117
в процентах от общего числа хозяйств	...	6,0	6,0	7,7	6,8	5,1	10,3	3,4	-	...	...	100
в процентах от числа хозяйств, имевших посевную площадь	...	13,0	13,0	16,7	14,8	11,1	22,2	7,4	-	100	x	x
Посевная площадь сельскохозяйственных культур, га	...	54,2	103,0	305,0	509,0	889,0	4073,0	3386,0	-	9319,2	x	9319,2
в процентах от общей посевной площади хозяйств	...	0,6	1,1	3,3	5,5	9,5	43,7	36,3	-	100	x	100
в среднем на одно хозяйство, га	...	7,7	14,7	33,9	63,6	148,2	339,4	846,5	-	172,6	x	79,7
Засеяно элитными семенами, в процентах от площади посевов	-	...	-	-	-	-	-	...	-	...	x	...

ГРУППИРОВКИ ОБЪЕКТОВ ПЕРЕПИСИ ПО РАЗМЕРУ ПОСЕВНЫХ ПЛОЩАДЕЙ

	Хозяйства, имевшие посевную площадь, гектаров										Хозяйства, не имевшие посевной площади	Итого
	до 3,1	3,1 - 10	10,1 - 20	20,1 - 50	50,1 - 100	100,1 - 200	200,1 - 500	500,1 - 1500	1500,1 - 3000	всего		
<b>Урупский</b>												
Число хозяйств, единиц	...	-	-	-	-	-	-	-	-	...	...	...
в процентах от общего числа хозяйств	...	-	-	-	-	-	-	-	-	...	...	...
в процентах от числа хозяйств, имевших посевную площадь	...	-	-	-	-	-	-	-	-	...	x	x
Посевная площадь сельскохозяйственных культур, га	...	-	-	-	-	-	-	-	-	...	x	...
в процентах от общей посевной площади хозяйств	...	-	-	-	-	-	-	-	-	...	x	...
в среднем на одно хозяйство, га	...	-	-	-	-	-	-	-	-	...	x	...
Засеяно элитными семенами, в процентах от площади посевов	-	-	-	-	-	-	-	-	-	100	x	100
<b>Усть-Джегутинский</b>												
Число хозяйств, единиц	5	...	3	...	...	...	7	3	-	23	146	169
в процентах от общего числа хозяйств	3,0	...	1,8	...	...	...	4,1	1,8	-	13,6	86,4	100
в процентах от числа хозяйств, имевших посевную площадь	21,7	...	13,0	...	...	...	30,4	13,0	-	100	x	x
Посевная площадь сельскохозяйственных культур, га	10,2	...	42,0	...	...	...	2340,0	2040,0	-	4822,4	x	4822,4
в процентах от общей посевной площади хозяйств	0,2	...	0,9	...	...	...	48,5	42,3	-	100	x	100
в среднем на одно хозяйство, га	2,0	...	14,0	...	...	...	334,3	680,0	-	209,7	x	28,5
Засеяно элитными семенами, в процентах от площади посевов	...	-	-	-	-	-	-	-	-	...	x	...
<b>Хабезский</b>												
Число хозяйств, единиц	4	2	2	7	4	5	16	8	-	48	53	101
в процентах от общего числа хозяйств	4,0	2,0	2,0	6,9	4,0	5,0	15,8	7,9	-	47,5	52,5	100
в процентах от числа хозяйств, имевших посевную площадь	8,3	4,2	4,2	14,6	8,3	10,4	33,3	16,7	-	100	x	x
Посевная площадь сельскохозяйственных культур, га	8,7	16,0	29,0	247,0	355,0	649,0	4529,0	5621,0	-	11454,7	x	11454,7
в процентах от общей посевной площади хозяйств	0,1	0,1	0,3	2,2	3,1	5,7	39,5	49,1	-	100	x	100
в среднем на одно хозяйство, га	2,2	8,0	14,5	35,3	88,8	129,8	283,1	702,6	-	238,6	x	113,4
Засеяно элитными семенами, в процентах от площади посевов	-	-	-	-	-	-	-	-	-	100	x	100



ГРУППИРОВКИ ОБЪЕКТОВ ПЕРЕПИСИ ПО РАЗМЕРУ ПОСЕВНЫХ ПЛОЩАДЕЙ

	Хозяйства, имевшие посевную площадь, гектаров										Хозяйства, не имевшие посевной площади	Итого
	до 3,1	3,1 - 10	10,1 - 20	20,1 - 50	50,1 - 100	100,1 - 200	200,1 - 500	500,1 - 1500	1500,1 - 3000	всего		
<b>Городские округа</b>												
<b>Карачаево-Черкесской Республики</b>												
Число хозяйств, единиц	...	...	5	5	5	5	5	-	-	...	...	139
в процентах от общего числа хозяйств	...	...	3,6	3,6	3,6	3,6	3,6	-	-	...	...	100
в процентах от числа хозяйств, имевших посевную площадь	...	...	18,5	18,5	18,5	18,5	18,5	-	-	100	x	x
Посевная площадь сельскохозяйственных культур, га	...	...	73,9	173,0	421,3	719,0	1576,0	-	-	2969,5	x	2969,5
в процентах от общей посевной площади хозяйств	...	...	2,5	5,8	14,2	24,2	53,1	-	-	100	x	100
в среднем на одно хозяйство, га	...	...	14,8	34,6	84,3	143,8	315,2	-	-	110,0	x	21,4
Засеяно элитными семенами, в процентах от площади посевов	-	-	...	...	...	...	...	-	-	100	x	100
<b>Черкесский</b>												
Число хозяйств, единиц	...	...	5	5	...	5	5	-	-	...	...	77
в процентах от общего числа хозяйств	...	...	6,5	6,5	...	6,5	6,5	-	-	...	...	100
в процентах от числа хозяйств, имевших посевную площадь	...	...	20,8	20,8	...	20,8	20,8	-	-	100	x	x
Посевная площадь сельскохозяйственных культур, га	...	...	73,9	173,0	...	719,0	1576,0	-	-	2701,2	x	2701,2
в процентах от общей посевной площади хозяйств	...	...	2,7	6,4	...	26,6	58,3	-	-	100	x	100
в среднем на одно хозяйство, га	...	...	14,8	34,6	...	143,8	315,2	-	-	112,6	x	35,1
Засеяно элитными семенами, в процентах от площади посевов	-	-	...	...	...	...	...	-	-	100	x	100
<b>Карачаевский</b>												
Число хозяйств, единиц	-	-	-	-	3	-	-	-	-	3	59	62
в процентах от общего числа хозяйств	-	-	-	-	4,8	-	-	-	-	4,8	95,2	100
в процентах от числа хозяйств, имевших посевную площадь	-	-	-	-	100,0	-	-	-	-	100	x	x
Посевная площадь сельскохозяйственных культур, га	-	-	-	-	268,3	-	-	-	-	268,3	x	268,3
в процентах от общей посевной площади хозяйств	-	-	-	-	100,0	-	-	-	-	100	x	100
в среднем на одно хозяйство, га	-	-	-	-	89,4	-	-	-	-	89,4	x	4,3
Засеяно элитными семенами, в процентах от площади посевов	-	-	-	-	-	-	-	-	-	100	x	100

**115. ГРУППИРОВКА КРЕСТЬЯНСКИХ (ФЕРМЕРСКИХ) ХОЗЯЙСТВ И ИНДИВИДУАЛЬНЫХ ПРЕДПРИНИМАТЕЛЕЙ ПО РАЗМЕРУ ПОСЕВНОЙ ПЛОЩАДИ  
ЗЕРНОВЫХ И ЗЕРНОБОБОВЫХ КУЛЬТУР ПОД УРОЖАЙ 2016 ГОДА**

	Сельскохозяйственные организации, имевшие посевную площадь зерновых и зернобобовых культур, гектаров									Хозяйства, не имевшие посевной площади	Итого
	до 3,1	3,1- 10	10,1 - 20	20,1 - 50	50,1 - 100	100,1 - 300	300,1 - 600	600,1 - 1500	всего		
<b>Карачаево-Черкесская Республика</b>											
Число организаций, единиц	6	16	27	47	72	117	31	10	326	1149	1475
в процентах от общего числа организаций	0,4	1,1	1,8	3,2	4,9	7,9	2,1	0,7	22,1	77,9	100
в процентах от числа организаций, имевших посевную площадь	1,8	4,9	8,3	14,4	22,1	35,9	9,5	3,1	100	x	x
Посевная площадь зерновых и зернобобовых культур, га	14,5	108,2	422,9	1675,3	5528,2	19603,3	13047,5	9085,2	49485,1	x	49485,1
в процентах от общей посевной площади зерновых и зернобобовых культур	0,0	0,2	0,9	3,4	11,2	39,6	26,4	18,4	100	x	100
в среднем на одну организацию, га	2,4	6,8	15,7	35,6	76,8	167,5	420,9	908,5	151,8	x	33,5
Засеяно элитными семенами, в процентах от площади посевов	-	6,9	10,1	11,4	7,4	4,6	2,4	4,8	100	x	100
<b>Муниципальные районы Карачаево-Черкесской Республики</b>											
Число организаций, единиц	6	14	23	42	66	113	29	10	303	1033	1336
в процентах от общего числа организаций	0,4	1,0	1,7	3,1	4,9	8,5	2,2	0,7	22,7	77,3	100
в процентах от числа организаций, имевших посевную площадь	2,0	4,6	7,6	13,9	21,8	37,3	9,6	3,3	100	x	x
Посевная площадь зерновых и зернобобовых культур, га	14,5	93,4	369,0	1477,3	5034,2	19010,3	12392,5	9085,2	47476,4	x	47476,4
в процентах от общей посевной площади зерновых и зернобобовых культур	0,0	0,2	0,8	3,1	10,6	40,0	26,1	19,1	100	x	100
в среднем на одну организацию, га	2,4	6,7	16,0	35,2	76,3	168,2	427,3	908,5	156,7	x	35,5
Засеяно элитными семенами, в процентах от площади посевов	-	8,0	5,4	6,2	3,5	4,2	2,5	4,8	100	x	100
<b>Абазинский</b>											
Число организаций, единиц	...	4	...	5	3	11	...	...	29	64	93
в процентах от общего числа организаций	...	4,3	...	5,4	3,2	11,8	...	...	31,2	68,8	100
в процентах от числа организаций, имевших посевную площадь	...	13,8	...	17,2	10,3	37,9	...	...	100	x	x
Посевная площадь зерновых и зернобобовых культур, га	...	18,0	...	167,3	291,0	1778,7	...	...	4280,1	x	4280,1
в процентах от общей посевной площади зерновых и зернобобовых культур	...	0,4	...	3,9	6,8	41,6	...	...	100	x	100
в среднем на одну организацию, га	...	4,5	...	33,5	97,0	161,7	...	...	147,6	x	46,0
Засеяно элитными семенами, в процентах от площади посевов	-	...	...	55,2	...	44,5	...	-	100	x	100

ГРУППИРОВКИ ОБЪЕКТОВ ПЕРЕПИСИ ПО РАЗМЕРУ ПОСЕВНЫХ ПЛОЩАДЕЙ

	Сельскохозяйственные организации, имевшие посевную площадь зерновых и зернобобовых культур, гектаров									Хозяйства, не имевшие посевной площади	Итого
	до 3,1	3,1- 10	10,1 - 20	20,1 - 50	50,1 - 100	100,1 - 300	300,1 - 600	600,1 - 1500	всего		
<b>Адыге-Хабльский</b>											
Число организаций, единиц	-	-	5	7	28	42	7	3	92	12	104
в процентах от общего числа организаций	-	-	4,8	6,7	26,9	40,4	6,7	2,9	88,5	11,5	100
в процентах от числа организаций, имевших посевную площадь	-	-	5,4	7,6	30,4	45,7	7,6	3,3	100	x	x
Посевная площадь зерновых и зернобобовых культур, га	-	-	80,5	231,0	2218,5	6545,1	3235,6	2906,0	15216,7	x	15216,7
в процентах от общей посевной площади зерновых и зернобобовых культур	-	-	0,5	1,5	14,6	43,0	21,3	19,1	100	x	100
в среднем на одну организацию, га	-	-	16,1	33,0	79,2	155,8	462,2	968,7	165,4	x	146,3
Засеяно элитными семенами, в процентах от площади посевов	-	-	-	-	...	-	-	-	...	x	...
<b>Зеленчукский</b>											
Число организаций, единиц	-	2	3	7	5	8	3	-	28	116	144
в процентах от общего числа организаций	-	1,4	2,1	4,9	3,5	5,6	2,1	-	19,4	80,6	100
в процентах от числа организаций, имевших посевную площадь	-	7,1	10,7	25,0	17,9	28,6	10,7	-	100	x	x
Посевная площадь зерновых и зернобобовых культур, га	-	20,0	52,0	196,0	325,0	1278,0	1223,0	-	3094,0	x	3094,0
в процентах от общей посевной площади зерновых и зернобобовых культур	-	0,6	1,7	6,3	10,5	41,3	39,5	-	100	x	100
в среднем на одну организацию, га	-	10,0	17,3	28,0	65,0	159,8	407,7	-	110,5	x	21,5
Засеяно элитными семенами, в процентах от площади посевов	-	-	-	-	-	-	-	-	100	x	100
<b>Карачаевский</b>											
Число организаций, единиц	-	-	-	-	2	-	-	-	2	342	344
в процентах от общего числа организаций	-	-	-	-	0,6	-	-	-	0,6	99,4	100
в процентах от числа организаций, имевших посевную площадь	-	-	-	-	100,0	-	-	-	100	x	x
Посевная площадь зерновых и зернобобовых культур, га	-	-	-	-	153,2	-	-	-	153,2	x	153,2
в процентах от общей посевной площади зерновых и зернобобовых культур	-	-	-	-	100,0	-	-	-	100	x	100
в среднем на одну организацию, га	-	-	-	-	76,6	-	-	-	76,6	x	0,4
Засеяно элитными семенами, в процентах от площади посевов	-	-	-	-	-	-	-	-	100	x	100

ГРУППИРОВКИ ОБЪЕКТОВ ПЕРЕПИСИ ПО РАЗМЕРУ ПОСЕВНЫХ ПЛОЩАДЕЙ

	Сельскохозяйственные организации, имевшие посевную площадь зерновых и зернобобовых культур, гектаров									Хозяйства, не имевшие посевной площади	Итого
	до 3,1	3,1- 10	10,1 - 20	20,1 - 50	50,1 - 100	100,1 - 300	300,1 - 600	600,1 - 1500	всего		
<b>Малокарачаевский</b>											
Число организаций, единиц	-	-	...	...	-	3	...	-	...	...	165
в процентах от общего числа организаций	-	-	...	...	-	1,8	...	-	...	...	100
в процентах от числа организаций, имевших посевную площадь	-	-	...	...	-	50,0	...	-	100	x	x
Посевная площадь зерновых и зернобобовых культур, га	-	-	...	...	-	650,0	...	-	1212,0	x	1212,0
в процентах от общей посевной площади зерновых и зернобобовых культур	-	-	...	...	-	53,6	...	-	100	x	100
в среднем на одну организацию, га	-	-	...	...	-	216,7	...	-	202,0	x	7,3
Засеяно элитными семенами, в процентах от площади посевов	-	-	-	-	-	-	-	-	100	x	100
<b>Ногайский</b>											
Число организаций, единиц	-	...	5	8	12	13	5	...	...	...	75
в процентах от общего числа организаций	-	...	6,7	10,7	16,0	17,3	6,7	...	...	...	100
в процентах от числа организаций, имевших посевную площадь	-	...	11,1	17,8	26,7	28,9	11,1	...	100	x	x
Посевная площадь зерновых и зернобобовых культур, га	-	...	80,2	335,0	851,5	1891,5	2179,0	...	6356,8	x	6356,8
в процентах от общей посевной площади зерновых и зернобобовых культур	-	...	1,3	5,3	13,4	29,8	34,3	...	100	x	100
в среднем на одну организацию, га	-	...	16,0	41,9	71,0	145,5	435,8	...	141,3	x	84,8
Засеяно элитными семенами, в процентах от площади посевов	-	-	-	-	-	-	-	-	100	x	100
<b>Прикубанский</b>											
Число организаций, единиц	-	4	6	5	9	12	4	2	42	75	117
в процентах от общего числа организаций	-	3,4	5,1	4,3	7,7	10,3	3,4	1,7	35,9	64,1	100
в процентах от числа организаций, имевших посевную площадь	-	9,5	14,3	11,9	21,4	28,6	9,5	4,8	100	x	x
Посевная площадь зерновых и зернобобовых культур, га	-	28,7	88,3	188,0	637,0	2575,0	1618,0	1783,0	6918,0	x	6918,0
в процентах от общей посевной площади зерновых и зернобобовых культур	-	0,4	1,3	2,7	9,2	37,2	23,4	25,8	100	x	100
в среднем на одну организацию, га	-	7,2	14,7	37,6	70,8	214,6	404,5	891,5	164,7	x	59,1
Засеяно элитными семенами, в процентах от площади посевов	-	-	-	-	-	-	-	24,3	100	x	100

ГРУППИРОВКИ ОБЪЕКТОВ ПЕРЕПИСИ ПО РАЗМЕРУ ПОСЕВНЫХ ПЛОЩАДЕЙ

	Сельскохозяйственные организации, имевшие посевную площадь зерновых и зернобобовых культур, гектаров									Хозяйства, не имевшие посевной площади	Итого	
	до 3,1	3,1- 10	10,1 - 20	20,1 - 50	50,1 - 100	100,1 - 300	300,1 - 600	600,1 - 1500	всего			
<b>Урупский</b>												
Число организаций, единиц	-	-	-	-	-	-	-	-	-	-	24	24
в процентах от общего числа организаций	-	-	-	-	-	-	-	-	-	-	100,0	100
в процентах от числа организаций, имевших посевную площадь	-	-	-	-	-	-	-	-	100		x	x
Посевная площадь зерновых и зернобобовых культур, га	-	-	-	-	-	-	-	-	-	-	x	-
в процентах от общей посевной площади зерновых и зернобобовых культур	-	-	-	-	-	-	-	-	100		x	100
в среднем на одну организацию, га	-	-	-	-	-	-	-	-	-	-	x	-
Засеяно элитными семенами, в процентах от площади посевов	-	-	-	-	-	-	-	-	100		x	100
<b>Усть-Джегутинский</b>												
Число организаций, единиц	3	...	...	...	3	3	3	-	16		153	169
в процентах от общего числа организаций	1,8	...	...	...	1,8	1,8	1,8	-	9,5		90,5	100
в процентах от числа организаций, имевших посевную площадь	18,8	...	...	...	18,8	18,8	18,8	-	100		x	x
Посевная площадь зерновых и зернобобовых культур, га	7,0	...	...	...	227,0	570,0	1437,0	-	2322,1		x	2322,1
в процентах от общей посевной площади зерновых и зернобобовых культур	0,3	...	...	...	9,8	24,5	61,9	-	100		x	100
в среднем на одну организацию, га	2,3	...	...	...	75,7	190,0	479,0	-	145,1		x	13,7
Засеяно элитными семенами, в процентах от площади посевов	-	-	-	-	-	-	-	-	100		x	100
<b>Хабезский</b>												
Число организаций, единиц	2	2	-	7	4	21	4	3	43		58	101
в процентах от общего числа организаций	2,0	2,0	-	6,9	4,0	20,8	4,0	3,0	42,6		57,4	100
в процентах от числа организаций, имевших посевную площадь	4,7	4,7	-	16,3	9,3	48,8	9,3	7,0	100		x	x
Посевная площадь зерновых и зернобобовых культур, га	4,5	14,0	-	267,0	331,0	3722,0	1532,0	2053,0	7923,5		x	7923,5
в процентах от общей посевной площади зерновых и зернобобовых культур	0,1	0,2	-	3,4	4,2	47,0	19,3	25,9	100		x	100
в среднем на одну организацию, га	2,3	7,0	-	38,1	82,8	177,2	383,0	684,3	184,3		x	78,5
Засеяно элитными семенами, в процентах от площади посевов	-	-	-	-	-	-	-	-	100		x	100

ГРУППИРОВКИ ОБЪЕКТОВ ПЕРЕПИСИ ПО РАЗМЕРУ ПОСЕВНЫХ ПЛОЩАДЕЙ

	Сельскохозяйственные организации, имевшие посевную площадь зерновых и зернобобовых культур, гектаров									Хозяйства, не имевшие посевной площади	Итого
	до 3,1	3,1- 10	10,1 - 20	20,1 - 50	50,1 - 100	100,1 - 300	300,1 - 600	600,1 - 1500	всего		
<b>Городские округа</b>											
<b>Карачаево-Черкесской Республики</b>											
Число организаций, единиц	-	2	4	5	6	4	2	-	23	116	139
в процентах от общего числа организаций	-	1,4	2,9	3,6	4,3	2,9	1,4	-	16,5	83,5	100
в процентах от числа организаций, имевших посевную площадь	-	8,7	17,4	21,7	26,1	17,4	8,7	-	100	x	x
Посевная площадь зерновых и зернобобовых культур, га	-	14,8	53,9	198,0	494,0	593,0	655,0	-	2008,7	x	2008,7
в процентах от общей посевной площади зерновых и зернобобовых культур	-	0,7	2,7	9,9	24,6	29,5	32,6	-	100	x	100
в среднем на одну организацию, га	-	7,4	13,5	39,6	82,3	148,3	327,5	-	87,3	x	14,5
Засеяно элитными семенами, в процентах от площади посевов	-	-	42,5	49,5	47,4	19,9	-	-	100	x	100
<b>Черкесский</b>											
Число организаций, единиц	-	2	4	5	5	4	2	-	22	55	77
в процентах от общего числа организаций	-	2,6	5,2	6,5	6,5	5,2	2,6	-	28,6	71,4	100
в процентах от числа организаций, имевших посевную площадь	-	9,1	18,2	22,7	22,7	18,2	9,1	-	100	x	x
Посевная площадь зерновых и зернобобовых культур, га	-	14,8	53,9	198,0	394,0	593,0	655,0	-	1908,7	x	1908,7
в процентах от общей посевной площади зерновых и зернобобовых культур	-	0,8	2,8	10,4	20,6	31,1	34,3	-	100	x	100
в среднем на одну организацию, га	-	7,4	13,5	39,6	78,8	148,3	327,5	-	86,8	x	24,8
Засеяно элитными семенами, в процентах от площади посевов	-	-	42,5	49,5	59,4	19,9	-	-	100	x	100
<b>Карачаевский</b>											
Число организаций, единиц	-	-	-	-	...	-	-	-	...	...	...
в процентах от общего числа организаций	-	-	-	-	...	-	-	-	...	...	...
в процентах от числа организаций, имевших посевную площадь	-	-	-	-	...	-	-	-	...	x	x
Посевная площадь зерновых и зернобобовых культур, га	-	-	-	-	...	-	-	-	...	x	...
в процентах от общей посевной площади зерновых и зернобобовых культур	-	-	-	-	...	-	-	-	...	x	...
в среднем на одну организацию, га	-	-	-	-	...	-	-	-	...	x	...
Засеяно элитными семенами, в процентах от площади посевов	-	-	-	-	-	-	-	-	100	x	100

**116. ГРУППИРОВКА КРЕСТЬЯНСКИХ (ФЕРМЕРСКИХ) ХОЗЯЙСТВ И ИНДИВИДУАЛЬНЫХ ПРЕДПРИНИМАТЕЛЕЙ ПО РАЗМЕРУ ПОСЕВНОЙ ПЛОЩАДИ ПОДСОЛНЕЧНИКА НА ЗЕРНО ПОД УРОЖАЙ 2016 ГОДА**

	Сельскохозяйственные организации, имевшие посевную площадь подсолнечника на зерно, гектаров								Хозяйства, не имевшие посевной площади	Итого
	до 10	10,1-20	20,1 - 30	30,1 - 50	50,1 - 100	100,1 - 200	200,1 - 400	всего		
<b>Карачаево-Черкесская Республика</b>										
Число организаций, единиц	4	12	13	31	42	26	13	141	1334	1475
в процентах от общего числа организаций	0,3	0,8	0,9	2,1	2,8	1,8	0,9	9,6	90,4	100
в процентах от числа организаций, имевших посевную площадь	2,8	8,5	9,2	22,0	29,8	18,4	9,2	100	x	x
Посевная площадь подсолнечника на зерно, га	28,0	199,0	353,0	1283,0	3113,5	3508,3	3497,0	11981,8	x	11981,8
в процентах от общей посевной площади подсолнечника на зерно	0,2	1,7	2,9	10,7	26,0	29,3	29,2	100	x	100
в среднем на одну организацию, га	7,0	16,6	27,2	41,4	74,1	134,9	269,0	85,0	x	8,1
Засеяно элитными семенами, в процентах от площади посевов	-	10,1	-	7,4	5,9	3,3	-	100	x	100
<b>Муниципальные районы Карачаево-Черкесской Республики</b>										
Число организаций, единиц	4	11	13	29	37	25	13	132	1204	1336
в процентах от общего числа организаций	0,3	0,8	1,0	2,2	2,8	1,9	1,0	9,9	90,1	100
в процентах от числа организаций, имевших посевную площадь	3,0	8,3	9,8	22,0	28,0	18,9	9,8	100	x	x
Посевная площадь подсолнечника на зерно, га	28,0	179,0	353,0	1199,0	2719,5	3393,3	3497,0	11368,8	x	11368,8
в процентах от общей посевной площади подсолнечника на зерно	0,2	1,6	3,1	10,5	23,9	29,8	30,8	100	x	100
в среднем на одну организацию, га	7,0	16,3	27,2	41,3	73,5	135,7	269,0	86,1	x	8,5
Засеяно элитными семенами, в процентах от площади посевов	-	-	-	4,2	4,6	-	-	100	x	100
<b>Абазинский</b>										
Число организаций, единиц	-	-	...	3	3	...	-	9	84	93
в процентах от общего числа организаций	-	-	...	3,2	3,2	...	-	9,7	90,3	100
в процентах от числа организаций, имевших посевную площадь	-	-	...	33,3	33,3	...	-	100	x	x
Посевная площадь подсолнечника на зерно, га	-	-	...	145,0	207,5	...	-	688,8	x	688,8
в процентах от общей посевной площади подсолнечника на зерно	-	-	...	21,1	30,1	...	-	100	x	100
в среднем на одну организацию, га	-	-	...	48,3	69,2	...	-	76,5	x	7,4
Засеяно элитными семенами, в процентах от площади посевов	-	-	-	...	...	-	-	100	x	100

ГРУППИРОВКИ ОБЪЕКТОВ ПЕРЕПИСИ ПО РАЗМЕРУ ПОСЕВНЫХ ПЛОЩАДЕЙ

	Сельскохозяйственные организации, имевшие посевную площадь подсолнечника на зерно, гектаров								Хозяйства, не имевшие посевной площади	Итого
	до 10	10,1-20	20,1 - 30	30,1 - 50	50,1 - 100	100,1 - 200	200,1 - 400	всего		
<b>Адыге-Хабльский</b>										
Число организаций, единиц	-	3	7	16	12	14	8	60	44	104
в процентах от общего числа организаций	-	2,9	6,7	15,4	11,5	13,5	7,7	57,7	42,3	100
в процентах от числа организаций, имевших посевную площадь	-	5,0	11,7	26,7	20,0	23,3	13,3	100	x	x
Посевная площадь подсолнечника на зерно, га	-	54,0	187,0	646,0	874,0	1890,0	2167,0	5818,0	x	5818,0
в процентах от общей посевной площади подсолнечника на зерно	-	0,9	3,2	11,1	15,0	32,5	37,2	100	x	100
в среднем на одну организацию, га	-	18,0	26,7	40,4	72,8	135,0	270,9	97,0	x	55,9
Засеяно элитными семенами, в процентах от площади посевов	-	-	-	-	-	-	-	100	x	100
<b>Зеленчукский</b>										
Число организаций, единиц	-	-	-	-	-	...	-	...	...	...
в процентах от общего числа организаций	-	-	-	-	-	...	-	...	...	...
в процентах от числа организаций, имевших посевную площадь	-	-	-	-	-	...	-	...	x	x
Посевная площадь подсолнечника на зерно, га	-	-	-	-	-	...	-	...	x	...
в процентах от общей посевной площади подсолнечника на зерно	-	-	-	-	-	...	-	...	x	...
в среднем на одну организацию, га	-	-	-	-	-	...	-	...	x	...
Засеяно элитными семенами, в процентах от площади посевов	-	-	-	-	-	-	-	100	x	100
<b>Карачаевский</b>										
Число организаций, единиц	-	-	-	-	-	-	-	-	344	344
в процентах от общего числа организаций	-	-	-	-	-	-	-	-	100,0	100
в процентах от числа организаций, имевших посевную площадь	-	-	-	-	-	-	-	100	x	x
Посевная площадь подсолнечника на зерно, га	-	-	-	-	-	-	-	-	x	-
в процентах от общей посевной площади подсолнечника на зерно	-	-	-	-	-	-	-	100	x	100
в среднем на одну организацию, га	-	-	-	-	-	-	-	-	x	-
Засеяно элитными семенами, в процентах от площади посевов	-	-	-	-	-	-	-	100	x	100



ГРУППИРОВКИ ОБЪЕКТОВ ПЕРЕПИСИ ПО РАЗМЕРУ ПОСЕВНЫХ ПЛОЩАДЕЙ

	Сельскохозяйственные организации, имевшие посевную площадь подсолнечника на зерно, гектаров								Хозяйства, не имевшие посевной площади	Итого
	до 10	10,1-20	20,1 - 30	30,1 - 50	50,1 - 100	100,1 - 200	200,1 - 400	всего		
<b>Малокарачаевский</b>										
Число организаций, единиц	-	-	-	-	-	-	...	...	...	...
в процентах от общего числа организаций	-	-	-	-	-	-	...	...	...	...
в процентах от числа организаций, имевших посевную площадь	-	-	-	-	-	-	...	...	x	x
Посевная площадь подсолнечника на зерно,га	-	-	-	-	-	-	...	...	x	...
в процентах от общей посевной площади подсолнечника на зерно	-	-	-	-	-	-	...	...	x	...
в среднем на одну организацию, га	-	-	-	-	-	-	...	...	x	...
Засеяно элитными семенами, в процентах от площади посевов	-	-	-	-	-	-	-	100	x	100
<b>Ногайский</b>										
Число организаций, единиц	...	4	...	7	10	...	-	25	50	75
в процентах от общего числа организаций	...	5,3	...	9,3	13,3	...	-	33,3	66,7	100
в процентах от числа организаций, имевших посевную площадь	...	16,0	...	28,0	40,0	...	-	100	x	x
Посевная площадь подсолнечника на зерно,га	...	66,0	...	291,0	701,0	...	-	1234,0	x	1234,0
в процентах от общей посевной площади подсолнечника на зерно	...	5,3	...	23,6	56,8	...	-	100	x	100
в среднем на одну организацию, га	...	16,5	...	41,6	70,1	...	-	49,4	x	16,5
Засеяно элитными семенами, в процентах от площади посевов	-	-	-	-	-	-	-	100	x	100
<b>Прикубанский</b>										
Число организаций, единиц	-	...	...	-	4	4	-	11	106	117
в процентах от общего числа организаций	-	...	...	-	3,4	3,4	-	9,4	90,6	100
в процентах от числа организаций, имевших посевную площадь	-	...	...	-	36,4	36,4	-	100	x	x
Посевная площадь подсолнечника на зерно,га	-	...	...	-	303,0	553,0	-	918,0	x	918,0
в процентах от общей посевной площади подсолнечника на зерно	-	...	...	-	33,0	60,2	-	100	x	100
в среднем на одну организацию, га	-	...	...	-	75,8	138,3	-	83,5	x	7,8
Засеяно элитными семенами, в процентах от площади посевов	-	-	-	-	-	-	-	100	x	100

ГРУППИРОВКИ ОБЪЕКТОВ ПЕРЕПИСИ ПО РАЗМЕРУ ПОСЕВНЫХ ПЛОЩАДЕЙ

	Сельскохозяйственные организации, имевшие посевную площадь подсолнечника на зерно, гектаров								Хозяйства, не имевшие посевной площади	Итого
	до 10	10,1-20	20,1 - 30	30,1 - 50	50,1 - 100	100,1 - 200	200,1 - 400	всего		
<b>Урупский</b>										
Число организаций, единиц	-	-	-	-	-	-	-	-	24	24
в процентах от общего числа организаций	-	-	-	-	-	-	-	-	100,0	100
в процентах от числа организаций, имевших посевную площадь	-	-	-	-	-	-	-	100	x	x
Посевная площадь подсолнечника на зерно, га	-	-	-	-	-	-	-	-	x	-
в процентах от общей посевной площади подсолнечника на зерно	-	-	-	-	-	-	-	100	x	100
в среднем на одну организацию, га	-	-	-	-	-	-	-	-	x	-
Засеяно элитными семенами, в процентах от площади посевов	-	-	-	-	-	-	-	100	x	100
<b>Усть-Джегутинский</b>										
Число организаций, единиц	-	...	-	-	...	...	-	...	...	...
в процентах от общего числа организаций	-	...	-	-	...	...	-	...	...	...
в процентах от числа организаций, имевших посевную площадь	-	...	-	-	...	...	-	100	x	x
Посевная площадь подсолнечника на зерно, га	-	...	-	-	...	...	-	245,0	x	245,0
в процентах от общей посевной площади подсолнечника на зерно	-	...	-	-	...	...	-	100	x	100
в среднем на одну организацию, га	-	...	-	-	...	...	-	81,7	x	1,4
Засеяно элитными семенами, в процентах от площади посевов	-	-	-	-	-	-	-	100	x	100
<b>Хабезский</b>										
Число организаций, единиц	3	...	...	3	7	...	4	22	79	101
в процентах от общего числа организаций	3,0	...	...	3,0	6,9	...	4,0	21,8	78,2	100
в процентах от числа организаций, имевших посевную площадь	13,6	...	...	13,6	31,8	...	18,2	100	x	x
Посевная площадь подсолнечника на зерно, га	19,0	...	...	117,0	554,0	...	1060,0	2085,0	x	2085,0
в процентах от общей посевной площади подсолнечника на зерно	0,9	...	...	5,6	26,6	...	50,8	100	x	100
в среднем на одну организацию, га	6,3	...	...	39,0	79,1	...	265,0	94,8	x	20,6
Засеяно элитными семенами, в процентах от площади посевов	-	-	-	-	-	-	-	100	x	100

ГРУППИРОВКИ ОБЪЕКТОВ ПЕРЕПИСИ ПО РАЗМЕРУ ПОСЕВНЫХ ПЛОЩАДЕЙ

	Сельскохозяйственные организации, имевшие посевную площадь подсолнечника на зерно, гектаров								Хозяйства, не имевшие посевной площади	Итого
	до 10	10,1-20	20,1 - 30	30,1 - 50	50,1 - 100	100,1 - 200	200,1 - 400	всего		
<b>Городские округа</b>										
<b>Карачаево-Черкесской Республики</b>										
Число организаций, единиц	-	...	-	...	5	...	-	9	130	139
в процентах от общего числа организаций	-	...	-	...	3,6	...	-	6,5	93,5	100
в процентах от числа организаций, имевших посевную площадь	-	...	-	...	55,6	...	-	100	x	x
Посевная площадь подсолнечника на зерно, га	-	...	-	...	394,0	...	-	613,0	x	613,0
в процентах от общей посевной площади подсолнечника на зерно	-	...	-	...	64,3	...	-	100	x	100
в среднем на одну организацию, га	-	...	-	...	78,8	...	-	68,1	x	4,4
Засеяно элитными семенами, в процентах от площади посевов	-	...	-	...	...	...	-	100	x	100
<b>Черкесский</b>										
Число организаций, единиц	-	...	-	...	5	...	-	9	68	77
в процентах от общего числа организаций	-	...	-	...	6,5	...	-	11,7	88,3	100
в процентах от числа организаций, имевших посевную площадь	-	...	-	...	55,6	...	-	100	x	x
Посевная площадь подсолнечника на зерно, га	-	...	-	...	394,0	...	-	613,0	x	613,0
в процентах от общей посевной площади подсолнечника на зерно	-	...	-	...	64,3	...	-	100	x	100
в среднем на одну организацию, га	-	...	-	...	78,8	...	-	68,1	x	8,0
Засеяно элитными семенами, в процентах от площади посевов	-	...	-	...	...	...	-	100	x	100
<b>Карачаевский</b>										
Число организаций, единиц	-	-	-	-	-	-	-	-	62	62
в процентах от общего числа организаций	-	-	-	-	-	-	-	-	100,0	100
в процентах от числа организаций, имевших посевную площадь	-	-	-	-	-	-	-	100	x	x
Посевная площадь подсолнечника на зерно, га	-	-	-	-	-	-	-	-	x	-
в процентах от общей посевной площади подсолнечника на зерно	-	-	-	-	-	-	-	100	x	100
в среднем на одну организацию, га	-	-	-	-	-	-	-	-	x	-
Засеяно элитными семенами, в процентах от площади посевов	-	-	-	-	-	-	-	100	x	100

**117. ГРУППИРОВКА ЛИЧНЫХ ПОДСОБНЫХ И ДРУГИХ ИНДИВИДУАЛЬНЫХ ХОЗЯЙСТВ ГРАЖДАН ПО РАЗМЕРУ ОБЩЕЙ ПОСЕВНОЙ ПЛОЩАДИ СЕЛЬСКОХОЗЯЙСТВЕННЫХ КУЛЬТУР ПОД УРОЖАЙ 2016 ГОДА**

	Хозяйства, имевшие посевную площадь, гектаров												Хозяйства, не имевшие посевной площади	Итого
	до 0,06	0,06 - 0,15	0,16 - 0,25	0,26 - 0,35	0,36 - 0,45	0,46 - 0,65	0,66 - 1,00	1,01 - 2,5	2,51 - 10,00	10,01 - 20,0	свыше 20,00	всего		
<b>Карачаево-Черкесская Республика</b>														
Число хозяйств, единиц	22205	39065	14489	2092	501	182	55	169	556	278	60	79652	6030	85682
в процентах от общего числа хозяйств	25,9	45,6	16,9	2,4	0,6	0,2	0,1	0,2	0,6	0,3	0,1	93,0	7,0	100
в процентах от числа хозяйств, имевших посевную площадь	27,9	49,0	18,2	2,6	0,6	0,2	0,1	0,2	0,7	0,3	0,1	100	x	x
Посевная площадь сельскохозяйственных культур, га	605,5	3756,8	2847,9	601,7	197,3	93,8	43,7	295,2	3400,6	3584,3	2429,9	17856,8	x	17856,8
в процентах от общей посевной площади	3,4	21,0	15,9	3,4	1,1	0,5	0,2	1,7	19,0	20,1	13,6	100	x	100
в среднем на одно хозяйство, га	0,0	0,1	0,2	0,3	0,4	0,5	0,8	1,7	6,1	12,9	40,5	0,2	x	0,2
<b>Муниципальные районы Карачаево-Черкесской Республики</b>														
<b>Муниципальный район Абазинский</b>														
Число хозяйств, единиц	14233	37446	14451	2090	500	182	55	169	556	278	60	70020	4258	74278
в процентах от общего числа хозяйств	19,2	50,4	19,5	2,8	0,7	0,2	0,1	0,2	0,7	0,4	0,1	94,3	5,7	100
в процентах от числа хозяйств, имевших посевную площадь	20,3	53,5	20,6	3,0	0,7	0,3	0,1	0,2	0,8	0,4	0,1	100	x	x
Посевная площадь сельскохозяйственных культур, га	466,6	3631,2	2841,4	601,2	196,9	93,8	43,7	295,2	3400,6	3584,3	2429,9	17584,9	x	17584,9
в процентах от общей посевной площади	2,7	20,6	16,2	3,4	1,1	0,5	0,2	1,7	19,3	20,4	13,8	100	x	100
в среднем на одно хозяйство, га	0,0	0,1	0,2	0,3	0,4	0,5	0,8	1,7	6,1	12,9	40,5	0,3	x	0,2
<b>Муниципальный район Абадзский</b>														
Число хозяйств, единиц	853	2504	795	130	31	7	-	56	24	2	2	4404	47	4451
в процентах от общего числа хозяйств	19,2	56,3	17,9	2,9	0,7	0,2	-	1,3	0,5	0,0	0,0	98,9	1,1	100
в процентах от числа хозяйств, имевших посевную площадь	19,4	56,9	18,1	3,0	0,7	0,2	-	1,3	0,5	0,0	0,0	100	x	x
Посевная площадь сельскохозяйственных культур, га	28,2	259,0	152,9	37,2	11,8	3,7	-	105,4	92,9	22,1	86,8	800,0	x	800,0
в процентах от общей посевной площади	3,5	32,4	19,1	4,7	1,5	0,5	-	13,2	11,6	2,8	10,9	100	x	100
в среднем на одно хозяйство, га	0,0	0,1	0,2	0,3	0,4	0,5	-	1,9	3,9	11,1	43,4	0,2	x	0,2

ГРУППИРОВКИ ОБЪЕКТОВ ПЕРЕПИСИ ПО РАЗМЕРУ ПОСЕВНЫХ ПЛОЩАДЕЙ

	Хозяйства, имевшие посевную площадь, гектаров												Хозяйства, не имевшие посевной площади	Итого
	до 0,06	0,06 - 0,15	0,16 - 0,25	0,26 - 0,35	0,36 - 0,45	0,46 - 0,65	0,66 - 1,00	1,01 - 2,5	2,51 - 10,00	10,01 - 20,0	свыше 20,00	всего		
<b>Адыге-Хабльский</b>														
Число хозяйств, единиц	477	1196	850	205	21	7	-	4	300	216	25	3301	170	3471
в процентах от общего числа хозяйств	13,7	34,5	24,5	5,9	0,6	0,2	-	0,1	8,6	6,2	0,7	95,1	4,9	100
в процентах от числа хозяйств, имевших посевную площадь	14,5	36,2	25,7	6,2	0,6	0,2	-	0,1	9,1	6,5	0,8	100	x	x
Посевная площадь сельскохозяйственных культур, га	15,3	119,1	174,5	59,4	8,1	3,5	-	6,9	2027,8	2765,6	1055,3	6235,4	x	6235,4
в процентах от общей посевной площади	0,2	1,9	2,8	1,0	0,1	0,1	-	0,1	32,5	44,4	16,9	100	x	100
в среднем на одно хозяйство, га	0,0	0,1	0,2	0,3	0,4	0,5	-	1,7	6,8	12,8	42,2	1,9	x	1,8
<b>Зеленчукский</b>														
Число хозяйств, единиц	2043	7865	5025	632	125	43	14	53	38	5	4	15847	1678	17525
в процентах от общего числа хозяйств	11,7	44,9	28,7	3,6	0,7	0,2	0,1	0,3	0,2	0,0	0,0	90,4	9,6	100
в процентах от числа хозяйств, имевших посевную площадь	12,9	49,6	31,7	4,0	0,8	0,3	0,1	0,3	0,2	0,0	0,0	100	x	x
Посевная площадь сельскохозяйственных культур, га	68,3	789,4	984,2	180,0	48,8	22,3	11,3	89,1	184,1	70,1	290,5	2738,2	x	2738,2
в процентах от общей посевной площади	2,5	28,8	35,9	6,6	1,8	0,8	0,4	3,3	6,7	2,6	10,6	100	x	100
в среднем на одно хозяйство, га	0,0	0,1	0,2	0,3	0,4	0,5	0,8	1,7	4,8	14,0	72,6	0,2	x	0,2
<b>Карачаевский</b>														
Число хозяйств, единиц	716	3105	1014	274	140	50	14	-	-	-	-	5313	188	5501
в процентах от общего числа хозяйств	13,0	56,4	18,4	5,0	2,5	0,9	0,3	-	-	-	-	96,6	3,4	100
в процентах от числа хозяйств, имевших посевную площадь	13,5	58,4	19,1	5,2	2,6	0,9	0,3	-	-	-	-	100	x	x
Посевная площадь сельскохозяйственных культур, га	24,5	297,6	199,0	81,3	55,5	26,0	10,7	-	-	-	-	694,5	x	694,5
в процентах от общей посевной площади	3,5	42,8	28,6	11,7	8,0	3,7	1,5	-	-	-	-	100	x	100
в среднем на одно хозяйство, га	0,0	0,1	0,2	0,3	0,4	0,5	0,8	-	-	-	-	0,1	x	0,1

ГРУППИРОВКИ ОБЪЕКТОВ ПЕРЕПИСИ ПО РАЗМЕРУ ПОСЕВНЫХ ПЛОЩАДЕЙ

	Хозяйства, имевшие посевную площадь, гектаров												Хозяйства, не имевшие посевной площади	Итого
	до 0,06	0,06 - 0,15	0,16 - 0,25	0,26 - 0,35	0,36 - 0,45	0,46 - 0,65	0,66 - 1,00	1,01 - 2,5	2,51 - 10,00	10,01 - 20,0	свыше 20,00	всего		
<b>Малокарачаевский</b>														
Число хозяйств, единиц	2148	7920	788	138	61	27	3	15	15	-	-	11115	550	11665
в процентах от общего числа хозяйств	18,4	67,9	6,8	1,2	0,5	0,2	0,0	0,1	0,1	-	-	95,3	4,7	100
в процентах от числа хозяйств, имевших посевную площадь	19,3	71,3	7,1	1,2	0,5	0,2	0,0	0,1	0,1	-	-	100	x	x
Посевная площадь сельскохозяйственных культур, га	81,9	741,1	155,2	40,7	24,6	13,7	2,1	24,3	84,6	-	-	1168,2	x	1168,2
в процентах от общей посевной площади	7,0	63,4	13,3	3,5	2,1	1,2	0,2	2,1	7,2	-	-	100	x	100
в среднем на одно хозяйство, га	0,0	0,1	0,2	0,3	0,4	0,5	0,7	1,6	5,6	-	-	0,1	x	0,1
<b>Ногайский</b>														
Число хозяйств, единиц	1382	2460	331	60	3	1	-	1	64	29	14	4345	118	4463
в процентах от общего числа хозяйств	31,0	55,1	7,4	1,3	0,1	0,0	-	0,0	1,4	0,6	0,3	97,4	2,6	100
в процентах от числа хозяйств, имевших посевную площадь	31,8	56,6	7,6	1,4	0,1	0,0	-	0,0	1,5	0,7	0,3	100	x	x
Посевная площадь сельскохозяйственных культур, га	48,9	215,7	63,8	16,9	1,2	0,5	-	1,1	442,5	393,7	424,1	1608,3	x	1608,3
в процентах от общей посевной площади	3,0	13,4	4,0	1,1	0,1	0,0	-	0,1	27,5	24,5	26,4	100	x	100
в среднем на одно хозяйство, га	0,0	0,1	0,2	0,3	0,4	0,5	-	1,1	6,9	13,6	30,3	0,4	x	0,4
<b>Прикубанский</b>														
Число хозяйств, единиц	851	2455	2471	211	23	14	4	5	42	17	10	6103	450	6553
в процентах от общего числа хозяйств	13,0	37,5	37,7	3,2	0,4	0,2	0,1	0,1	0,6	0,3	0,2	93,1	6,9	100
в процентах от числа хозяйств, имевших посевную площадь	13,9	40,2	40,5	3,5	0,4	0,2	0,1	0,1	0,7	0,3	0,2	100	x	x
Посевная площадь сельскохозяйственных культур, га	27,6	257,6	498,4	59,7	9,2	7,2	3,0	9,1	244,5	216,9	322,0	1655,2	x	1655,2
в процентах от общей посевной площади	1,7	15,6	30,1	3,6	0,6	0,4	0,2	0,6	14,8	13,1	19,5	100	x	100
в среднем на одно хозяйство, га	0,0	0,1	0,2	0,3	0,4	0,5	0,7	1,8	5,8	12,8	32,2	0,3	x	0,3

ГРУППИРОВКИ ОБЪЕКТОВ ПЕРЕПИСИ ПО РАЗМЕРУ ПОСЕВНЫХ ПЛОЩАДЕЙ

	Хозяйства, имевшие посевную площадь, гектаров												Хозяйства, не имевшие посевной площади	Итого
	до 0,06	0,06 - 0,15	0,16 - 0,25	0,26 - 0,35	0,36 - 0,45	0,46 - 0,65	0,66 - 1,00	1,01 - 2,5	2,51 - 10,00	10,01 - 20,0	свыше 20,00	всего		
<b>Урупский</b>														
Число хозяйств, единиц	1265	2435	640	78	21	2	1	3	3	-	-	4448	558	5006
в процентах от общего числа хозяйств	25,3	48,6	12,8	1,6	0,4	0,0	0,0	0,1	0,1	-	-	88,9	11,1	100
в процентах от числа хозяйств, имевших посевную площадь	28,4	54,7	14,4	1,8	0,5	0,0	0,0	0,1	0,1	-	-	100	x	x
Посевная площадь сельскохозяйственных культур, га	34,9	228,2	124,3	22,3	8,2	1,0	1,0	4,5	14,6	-	-	439,0	x	439,0
в процентах от общей посевной площади	7,9	52,0	28,3	5,1	1,9	0,2	0,2	1,0	3,3	-	-	100	x	100
в среднем на одно хозяйство, га	0,0	0,1	0,2	0,3	0,4	1,0	1,5	1,5	4,9	-	-	0,1	x	0,1
<b>Усть-Джегутинский</b>														
Число хозяйств, единиц	3751	4329	1206	186	38	10	9	20	17	-	-	9566	418	9984
в процентах от общего числа хозяйств	37,6	43,4	12,1	1,9	0,4	0,1	0,1	0,2	0,2	-	-	95,8	4,2	100
в процентах от числа хозяйств, имевших посевную площадь	39,2	45,3	12,6	1,9	0,4	0,1	0,1	0,2	0,2	-	-	100	x	x
Посевная площадь сельскохозяйственных культур, га	111,2	406,6	235,8	52,4	14,9	5,2	7,0	33,0	85,2	-	-	951,4	x	951,4
в процентах от общей посевной площади	11,7	42,7	24,8	5,5	1,6	0,5	0,7	3,5	9,0	-	-	100	x	100
в среднем на одно хозяйство, га	0,0	0,1	0,2	0,3	0,4	0,5	0,8	1,7	5,0	-	-	0,1	x	0,1
<b>Хабезский</b>														
Число хозяйств, единиц	747	3177	1331	176	37	21	10	12	53	9	5	5578	81	5659
в процентах от общего числа хозяйств	13,2	56,1	23,5	3,1	0,7	0,4	0,2	0,2	0,9	0,2	0,1	98,6	1,4	100
в процентах от числа хозяйств, имевших посевную площадь	13,4	57,0	23,9	3,2	0,7	0,4	0,2	0,2	1,0	0,2	0,1	100	x	x
Посевная площадь сельскохозяйственных культур, га	26,0	316,8	253,3	51,2	14,6	10,8	8,6	21,8	224,3	115,9	251,2	1294,6	x	1294,6
в процентах от общей посевной площади	2,0	24,5	19,6	4,0	1,1	0,8	0,7	1,7	17,3	9,0	19,4	100	x	100
в среднем на одно хозяйство, га	0,0	0,1	0,2	0,3	0,4	0,5	0,9	1,8	4,2	12,9	50,2	0,2	x	0,2

ГРУППИРОВКИ ОБЪЕКТОВ ПЕРЕПИСИ ПО РАЗМЕРУ ПОСЕВНЫХ ПЛОЩАДЕЙ

	Хозяйства, имевшие посевную площадь, гектаров												Хозяйства, не имевшие посевной площади	Итого
	до 0,06	0,06 - 0,15	0,16 - 0,25	0,26 - 0,35	0,36 - 0,45	0,46 - 0,65	0,66 - 1,00	1,01 - 2,5	2,51 - 10,00	10,01 - 20,0	свыше 20,00	всего		
<b>Городские округа</b>														
<b>Карачаево-Черкесской Республики</b>														
Число хозяйств, единиц	7972	1619	38	2	1	-	-	-	-	-	-	9632	1772	11404
в процентах от общего числа хозяйств	69,9	14,2	0,3	0,0	0,0	-	-	-	-	-	-	84,5	15,5	100
в процентах от числа хозяйств, имевших посевную площадь	82,8	16,8	0,4	0,0	0,0	-	-	-	-	-	-	100	x	x
Посевная площадь сельскохозяйственных культур, га	138,9	125,7	6,5	0,5	0,4	-	-	-	-	-	-	271,9	x	271,9
в процентах от общей посевной площади	51,1	46,2	2,4	0,2	0,1	-	-	-	-	-	-	100	x	100
в среднем на одно хозяйство, га	0,0	0,1	0,2	0,3	0,4	-	-	-	-	-	-	0,0	x	0,0
<b>Черкесский</b>														
Число хозяйств, единиц	6292	176	-	-	-	-	-	-	-	-	-	6468	1613	8081
в процентах от общего числа хозяйств	77,9	2,2	-	-	-	-	-	-	-	-	-	80,0	20,0	100
в процентах от числа хозяйств, имевших посевную площадь	97,3	2,7	-	-	-	-	-	-	-	-	-	100	x	x
Посевная площадь сельскохозяйственных культур, га	89,1	11,8	-	-	-	-	-	-	-	-	-	100,9	x	100,9
в процентах от общей посевной площади	88,3	11,7	-	-	-	-	-	-	-	-	-	100	x	100
в среднем на одно хозяйство, га	0,0	0,1	-	-	-	-	-	-	-	-	-	0,0	x	0,0
<b>Карачаевский</b>														
Число хозяйств, единиц	1680	1443	38	2	1	-	-	-	-	-	-	3164	159	3323
в процентах от общего числа хозяйств	50,6	43,4	1,1	0,1	0,0	-	-	-	-	-	-	95,2	4,8	100
в процентах от числа хозяйств, имевших посевную площадь	53,1	45,6	1,2	0,1	0,0	-	-	-	-	-	-	100	x	x
Посевная площадь сельскохозяйственных культур, га	49,7	113,9	6,5	0,5	0,4	-	-	-	-	-	-	171,0	x	171,0
в процентах от общей посевной площади	29,1	66,6	3,8	0,3	0,2	-	-	-	-	-	-	100	x	100
в среднем на одно хозяйство, га	0,0	0,1	0,2	0,3	0,4	-	-	-	-	-	-	0,1	x	0,1



117-А. ГРУППИРОВКА ЛИЧНЫХ ПОДСОБНЫХ ХОЗЯЙСТВ ПО РАЗМЕРУ ОБЩЕЙ ПОСЕВНОЙ ПЛОЩАДИ ПОД УРОЖАЙ 2016 ГОДА

	Хозяйства, имевшие посевную площадь, гектаров												Хозяйства, не имевшие посевной площади	Итого
	до 0,06	0,06 - 0,15	0,16 - 0,25	0,26 - 0,35	0,36 - 0,45	0,46 - 0,65	0,66 - 1,00	1,01 - 2,5	2,51 - 10,00	10,01 - 20,0	свыше 20,00	всего		
<b>Карачаево-Черкесская Республика</b>														
Число хозяйств, единиц	10578	32088	13999	2037	489	177	49	168	551	278	58	60472	3675	64147
в процентах от общего числа хозяйств	16,5	50,0	21,8	3,2	0,8	0,3	0,1	0,3	0,9	0,4	0,1	94,3	5,7	100
в процентах от числа хозяйств, имевших посевную площадь	17,5	53,1	23,1	3,4	0,8	0,3	0,1	0,3	0,9	0,5	0,1	100	х	х
Посевная площадь сельскохозяйственных культур, га	360,8	3112,6	2744,1	586,3	192,2	91,2	38,8	293,9	3367,4	3584,3	2363,9	16735,4	х	16735,4
в процентах от общей посевной площади	2,2	18,6	16,4	3,5	1,1	0,5	0,2	1,8	20,1	21,4	14,1	100	х	100
в среднем на одно хозяйство, га	0,0	0,1	0,2	0,3	0,4	0,5	0,8	1,7	6,1	12,9	40,8	0,3	х	0,3
<b>Муниципальные районы Карачаево-Черкесской Республики</b>														
Число хозяйств, единиц	10578	32088	13999	2037	489	177	49	168	551	278	58	60472	3675	64147
в процентах от общего числа хозяйств	16,5	50,0	21,8	3,2	0,8	0,3	0,1	0,3	0,9	0,4	0,1	94,3	5,7	100
в процентах от числа хозяйств, имевших посевную площадь	17,5	53,1	23,1	3,4	0,8	0,3	0,1	0,3	0,9	0,5	0,1	100	х	х
Посевная площадь сельскохозяйственных культур, га	360,8	3112,6	2744,1	586,3	192,2	91,2	38,8	293,9	3367,4	3584,3	2363,9	16735,4	х	16735,4
в процентах от общей посевной площади	2,2	18,6	16,4	3,5	1,1	0,5	0,2	1,8	20,1	21,4	14,1	100	х	100
в среднем на одно хозяйство, га	0,0	0,1	0,2	0,3	0,4	0,5	0,8	1,7	6,1	12,9	40,8	0,3	х	0,3
<b>Абазинский</b>														
Число хозяйств, единиц	851	1899	734	130	30	7	-	56	24	2	2	3735	47	3782
в процентах от общего числа хозяйств	22,5	50,2	19,4	3,4	0,8	0,2	-	1,5	0,6	0,1	0,1	98,8	1,2	100
в процентах от числа хозяйств, имевших посевную площадь	22,8	50,8	19,7	3,5	0,8	0,2	-	1,5	0,6	0,1	0,1	100	х	х
Посевная площадь сельскохозяйственных культур, га	28,1	181,0	140,7	37,2	11,4	3,7	-	105,4	92,9	22,1	86,8	709,4	х	709,4
в процентах от общей посевной площади	4,0	25,5	19,8	5,2	1,6	0,5	-	14,9	13,1	3,1	12,2	100	х	100
в среднем на одно хозяйство, га	0,0	0,1	0,2	0,3	0,4	0,5	-	1,9	3,9	11,1	43,4	0,2	х	0,2

ГРУППИРОВКИ ОБЪЕКТОВ ПЕРЕПИСИ ПО РАЗМЕРУ ПОСЕВНЫХ ПЛОЩАДЕЙ

	Хозяйства, имевшие посевную площадь, гектаров												Хозяйств, не имевшие посевной площади	Итого
	до 0,06	0,06 - 0,15	0,16 - 0,25	0,26 - 0,35	0,36 - 0,45	0,46 - 0,65	0,66 - 1,00	1,01 - 2,5	2,51 - 10,00	10,01 - 20,0	свыше 20,00	всего		
<b>Адыге-Хабльский</b>														
Число хозяйств, единиц	474	1114	846	205	21	7	-	4	300	216	25	3212	170	3382
в процентах от общего числа хозяйств	14,0	32,9	25,0	6,1	0,6	0,2	-	0,1	8,9	6,4	0,7	95,0	5,0	100
в процентах от числа хозяйств, имевших посевную площадь	14,8	34,7	26,3	6,4	0,7	0,2	-	0,1	9,3	6,7	0,8	100	х	х
Посевная площадь сельскохозяйственных культур, га	15,2	110,9	173,6	59,4	8,1	3,5	-	6,9	2027,8	2765,6	1055,3	6226,2	х	6226,2
в процентах от общей посевной площади	0,2	1,8	2,8	1,0	0,1	0,1	-	0,1	32,6	44,4	16,9	100	х	100
в среднем на одно хозяйство, га	0,0	0,1	0,2	0,3	0,4	0,5	-	1,7	6,8	12,8	42,2	1,9	х	1,8
<b>Зеленчукский</b>														
Число хозяйств, единиц	2034	7759	4825	581	122	39	14	52	38	5	4	15473	1592	17065
в процентах от общего числа хозяйств	11,9	45,5	28,3	3,4	0,7	0,2	0,1	0,3	0,2	0,0	0,0	90,7	9,3	100
в процентах от числа хозяйств, имевших посевную площадь	13,1	50,1	31,2	3,8	0,8	0,3	0,1	0,3	0,2	0,0	0,0	100	х	х
Посевная площадь сельскохозяйственных культур, га	68,1	775,3	939,9	165,7	47,6	20,2	11,3	87,8	184,1	70,1	290,5	2660,5	х	2660,5
в процентах от общей посевной площади	2,6	29,1	35,3	6,2	1,8	0,8	0,4	3,3	6,9	2,6	10,9	100	х	100
в среднем на одно хозяйство, га	0,0	0,1	0,2	0,3	0,4	0,5	0,8	1,7	4,8	14,0	72,6	0,2	х	0,2
<b>Карачаевский</b>														
Число хозяйств, единиц	662	2631	957	274	140	50	14	-	-	-	-	4728	158	4886
в процентах от общего числа хозяйств	13,5	53,8	19,6	5,6	2,9	1,0	0,3	-	-	-	-	96,8	3,2	100
в процентах от числа хозяйств, имевших посевную площадь	14,0	55,6	20,2	5,8	3,0	1,1	0,3	-	-	-	-	100	х	х
Посевная площадь сельскохозяйственных культур, га	22,0	253,6	188,7	81,3	55,5	26,0	10,7	-	-	-	-	637,8	х	637,8
в процентах от общей посевной площади	3,5	39,8	29,6	12,8	8,7	4,1	1,7	-	-	-	-	100	х	100
в среднем на одно хозяйство, га	0,0	0,1	0,2	0,3	0,4	0,5	0,8	-	-	-	-	0,1	х	0,1

ГРУППИРОВКИ ОБЪЕКТОВ ПЕРЕПИСИ ПО РАЗМЕРУ ПОСЕВНЫХ ПЛОЩАДЕЙ

	Хозяйства, имевшие посевную площадь, гектаров												Хозяйств, не имевшие посевной площади	Итого
	до 0,06	0,06 - 0,15	0,16 - 0,25	0,26 - 0,35	0,36 - 0,45	0,46 - 0,65	0,66 - 1,00	1,01 - 2,5	2,51 - 10,00	10,01 - 20,0	свыше 20,00	всего		
<b>Малокарачаевский</b>														
Число хозяйств, единиц	2122	5889	785	138	60	27	3	15	15	-	-	9054	426	9480
в процентах от общего числа хозяйств	22,4	62,1	8,3	1,5	0,6	0,3	0,0	0,2	0,2	-	-	95,5	4,5	100
в процентах от числа хозяйств, имевших посевную площадь	23,4	65,0	8,7	1,5	0,7	0,3	0,0	0,2	0,2	-	-	100	х	х
Посевная площадь сельскохозяйственных культур, га	80,7	533,7	154,6	40,7	24,1	13,7	2,1	24,3	84,6	-	-	958,6	х	958,6
в процентах от общей посевной площади	8,4	55,7	16,1	4,2	2,5	1,4	0,2	2,5	8,8	-	-	100	х	100
в среднем на одно хозяйство, га	0,0	0,1	0,2	0,3	0,4	0,5	0,7	1,6	5,6	-	-	0,1	х	0,1
<b>Ногайский</b>														
Число хозяйств, единиц	1375	2449	329	60	3	1	-	1	64	29	12	4323	118	4441
в процентах от общего числа хозяйств	31,0	55,1	7,4	1,4	0,1	0,0	-	0,0	1,4	0,7	0,3	97,3	2,7	100
в процентах от числа хозяйств, имевших посевную площадь	31,8	56,7	7,6	1,4	0,1	0,0	-	0,0	1,5	0,7	0,3	100	х	х
Посевная площадь сельскохозяйственных культур, га	48,6	214,9	63,4	16,9	1,2	0,5	-	1,1	442,5	393,7	358,1	1540,6	х	1540,6
в процентах от общей посевной площади	3,2	13,9	4,1	1,1	0,1	0,0	-	0,1	28,7	25,6	23,2	100	х	100
в среднем на одно хозяйство, га	0,0	0,1	0,2	0,3	0,4	0,5	-	1,1	6,9	13,6	29,8	0,4	х	0,3
<b>Прикубанский</b>														
Число хозяйств, единиц	769	2247	2364	209	22	13	4	5	42	17	10	5702	364	6066
в процентах от общего числа хозяйств	12,7	37,0	39,0	3,4	0,4	0,2	0,1	0,1	0,7	0,3	0,2	94,0	6,0	100
в процентах от числа хозяйств, имевших посевную площадь	13,5	39,4	41,5	3,7	0,4	0,2	0,1	0,1	0,7	0,3	0,2	100	х	х
Посевная площадь сельскохозяйственных культур, га	25,0	234,4	473,3	59,1	8,7	6,7	3,0	9,1	244,5	216,9	322,0	1602,7	х	1602,7
в процентах от общей посевной площади	1,6	14,6	29,5	3,7	0,5	0,4	0,2	0,6	15,3	13,5	20,1	100	х	100
в среднем на одно хозяйство, га	0,0	0,1	0,2	0,3	0,4	0,5	0,7	1,8	5,8	12,8	32,2	0,3	х	0,3

ГРУППИРОВКИ ОБЪЕКТОВ ПЕРЕПИСИ ПО РАЗМЕРУ ПОСЕВНЫХ ПЛОЩАДЕЙ

	Хозяйства, имевшие посевную площадь, гектаров												Хозяйств, не имевшие посевной площади	Итого
	до 0,06	0,06 - 0,15	0,16 - 0,25	0,26 - 0,35	0,36 - 0,45	0,46 - 0,65	0,66 - 1,00	1,01 - 2,5	2,51 - 10,00	10,01 - 20,0	свыше 20,00	всего		
<b>Урупский</b>														
Число хозяйств, единиц	1205	2433	640	78	21	2	1	3	3	-	-	4386	550	4936
в процентах от общего числа хозяйств	24,4	49,3	13,0	1,6	0,4	0,0	0,0	0,1	0,1	-	-	88,9	11,1	100
в процентах от числа хозяйств, имевших посевную площадь	27,5	55,5	14,6	1,8	0,5	0,0	0,0	0,1	0,1	-	-	100	х	х
Посевная площадь сельскохозяйственных культур, га	33,8	228,0	124,3	22,3	8,2	1,0	1,0	4,5	14,6	-	-	437,8	х	437,8
в процентах от общей посевной площади	7,7	52,1	28,4	5,1	1,9	0,2	0,2	1,0	3,3	-	-	100	х	100
в среднем на одно хозяйство, га	0,0	0,1	0,2	0,3	0,4	0,5	1,0	1,5	4,9	-	-	0,1	х	0,1
<b>Усть-Джегутинский</b>														
Число хозяйств, единиц	339	2490	1188	186	33	10	3	20	12	-	-	4281	169	4450
в процентах от общего числа хозяйств	7,6	56,0	26,7	4,2	0,7	0,2	0,1	0,4	0,3	-	-	96,2	3,8	100
в процентах от числа хозяйств, имевших посевную площадь	7,9	58,2	27,8	4,3	0,8	0,2	0,1	0,5	0,3	-	-	100	х	х
Посевная площадь сельскохозяйственных культур, га	13,4	264,0	232,2	52,4	12,8	5,2	2,2	33,0	52,0	-	-	667,2	х	667,2
в процентах от общей посевной площади	2,0	39,6	34,8	7,9	1,9	0,8	0,3	5,0	7,8	-	-	100	х	100
в среднем на одно хозяйство, га	0,0	0,1	0,2	0,3	0,4	0,5	0,7	1,7	4,3	-	-	0,2	х	0,1
<b>Хабезский</b>														
Число хозяйств, единиц	747	3177	1331	176	37	21	10	12	53	9	5	5578	81	5659
в процентах от общего числа хозяйств	13,2	56,1	23,5	3,1	0,7	0,4	0,2	0,2	0,9	0,2	0,1	98,6	1,4	100
в процентах от числа хозяйств, имевших посевную площадь	13,4	57,0	23,9	3,2	0,7	0,4	0,2	0,2	1,0	0,2	0,1	100	х	х
Посевная площадь сельскохозяйственных культур, га	26,0	316,8	253,3	51,2	14,6	10,8	8,6	21,8	224,3	115,9	251,2	1294,6	х	1294,6
в процентах от общей посевной площади	2,0	24,5	19,6	4,0	1,1	0,8	0,7	1,7	17,3	9,0	19,4	100	х	100
в среднем на одно хозяйство, га	0,0	0,1	0,2	0,3	0,4	0,5	0,9	1,8	4,2	12,9	50,2	0,2	х	0,2

**118. ГРУППИРОВКА ЛИЧНЫХ ПОДСОБНЫХ И ДРУГИХ ИНДИВИДУАЛЬНЫХ ХОЗЯЙСТВ ГРАЖДАН ПО РАЗМЕРУ ПОСЕВНОЙ ПЛОЩАДИ  
КАРТОФЕЛЯ ПОД УРОЖАЙ 2016 ГОДА**

	Хозяйства, имевшие посевную площадь картофеля, гектаров												Хозяйства, не имевшие посевной площади	Итого
	до 0,06	0,06 - 0,08	0,09 - 0,12	0,13 - 0,15	0,16 - 0,20	0,21 - 0,25	0,26 - 0,30	0,31 - 0,40	0,41 - 1,00	1,01 - 5,0	свыше 5,0	всего		
<b>Карачаево-Черкесская Республика</b>														
Число хозяйств, единиц	26636	14477	14434	5875	6013	2271	659	327	157	78	25	70952	14730	85682
в процентах от общего числа хозяйств	31,1	16,9	16,8	6,9	7,0	2,7	0,8	0,4	0,2	0,1	0,0	82,8	17,2	100
в процентах от числа хозяйств, имевших посевную площадь	37,5	20,4	20,3	8,3	8,5	3,2	0,9	0,5	0,2	0,1	0,0	100	х	х
Посевная площадь картофеля, га	817,1	1000,8	1459,4	837,3	1113,0	523,4	185,8	115,7	83,3	196,2	236,9	6569,0	х	6569,0
в процентах от общей посевной площади картофеля	12,4	15,2	22,2	12,7	16,9	8,0	2,8	1,8	1,3	3,0	3,6	100	х	100
в среднем на одно хозяйство, га	0,0	0,1	0,1	0,1	0,2	0,2	0,3	0,4	0,5	2,5	9,5	0,1	х	0,1
<b>Муниципальные районы Карачаево-Черкесской Республики</b>														
Число хозяйств, единиц	21436	13515	14130	5829	6001	2269	659	327	157	78	25	64426	9852	74278
в процентах от общего числа хозяйств	28,9	18,2	19,0	7,8	8,1	3,1	0,9	0,4	0,2	0,1	0,0	86,7	13,3	100
в процентах от числа хозяйств, имевших посевную площадь	33,3	21,0	21,9	9,0	9,3	3,5	1,0	0,5	0,2	0,1	0,0	100	х	х
Посевная площадь картофеля, га	722,3	937,6	1430,3	830,9	1110,9	523,0	185,8	115,7	83,3	196,2	236,9	6372,8	х	6372,8
в процентах от общей посевной площади картофеля	11,3	14,7	22,4	13,0	17,4	8,2	2,9	1,8	1,3	3,1	3,7	100	х	100
в среднем на одно хозяйство, га	0,0	0,1	0,1	0,1	0,2	0,2	0,3	0,4	0,5	2,5	9,5	0,1	х	0,1
<b>Абазинский</b>														
Число хозяйств, единиц	1545	865	955	606	232	34	20	7	1	-	-	4265	186	4451
в процентах от общего числа хозяйств	34,7	19,4	21,5	13,6	5,2	0,8	0,4	0,2	0,0	-	-	95,8	4,2	100
в процентах от числа хозяйств, имевших посевную площадь	36,2	20,3	22,4	14,2	5,4	0,8	0,5	0,2	0,0	-	-	100	х	х
Посевная площадь картофеля, га	54,5	59,7	95,5	88,4	43,4	7,8	5,7	2,4	0,5	-	-	357,9	х	357,9
в процентах от общей посевной площади картофеля	15,2	16,7	26,7	24,7	12,1	2,2	1,6	0,7	0,1	-	-	100	х	100
в среднем на одно хозяйство, га	0,0	0,1	0,1	0,1	0,2	0,2	0,3	0,3	0,5	-	-	0,1	х	0,1

ГРУППИРОВКИ ОБЪЕКТОВ ПЕРЕПИСИ ПО РАЗМЕРУ ПОСЕВНЫХ ПЛОЩАДЕЙ

	Хозяйства, имевшие посевную площадь картофеля, гектаров												Хозяи- ства, не имевшие посевной площади	Итого
	до 0,06	0,06 - 0,08	0,09 - 0,12	0,13 - 0,15	0,16 - 0,20	0,21 - 0,25	0,26 - 0,30	0,31 - 0,40	0,41 - 1,00	1,01 - 5,0	свыше 5,0	всего		
<b>Адыге-Хабльский</b>														
Число хозяйств, единиц	803	621	667	242	348	293	107	18	9	-	-	3108	363	3471
в процентах от общего числа хозяйств	23,1	17,9	19,2	7,0	10,0	8,4	3,1	0,5	0,3	-	-	89,5	10,5	100
в процентах от числа хозяйств, имевших посевную площадь	25,8	20,0	21,5	7,8	11,2	9,4	3,4	0,6	0,3	-	-	100	х	х
Посевная площадь картофеля, га	26,0	43,5	66,3	35,1	66,5	68,3	30,9	6,3	4,2	-	-	347,0	х	347,0
в процентах от общей посевной площади картофеля	7,5	12,5	19,1	10,1	19,2	19,7	8,9	1,8	1,2	-	-	100	х	100
в среднем на одно хозяйство, га	0,0	0,1	0,1	0,1	0,2	0,2	0,3	0,3	0,5	-	-	0,1	х	0,1
<b>Зеленчукский</b>														
Число хозяйств, единиц	3060	2487	3610	1793	2276	942	227	114	46	35	12	14602	2923	17525
в процентах от общего числа хозяйств	17,5	14,2	20,6	10,2	13,0	5,4	1,3	0,7	0,3	0,2	0,1	83,3	16,7	100
в процентах от числа хозяйств, имевших посевную площадь	21,0	17,0	24,7	12,3	15,6	6,5	1,6	0,8	0,3	0,2	0,1	100	х	х
Посевная площадь картофеля, га	107,7	171,9	364,8	252,0	415,4	212,9	63,0	39,6	24,4	70,2	139,4	1861,3	х	1861,3
в процентах от общей посевной площади картофеля	5,8	9,2	19,6	13,5	22,3	11,4	3,4	2,1	1,3	3,8	7,5	100	х	100
в среднем на одно хозяйство, га	0,0	0,1	0,1	0,1	0,2	0,2	0,3	0,3	0,5	2,0	11,6	0,1	х	0,1
<b>Карачаевский</b>														
Число хозяйств, единиц	1418	1263	1507	371	404	94	38	32	12	-	-	5139	362	5501
в процентах от общего числа хозяйств	25,8	23,0	27,4	6,7	7,3	1,7	0,7	0,6	0,2	-	-	93,4	6,6	100
в процентах от числа хозяйств, имевших посевную площадь	27,6	24,6	29,3	7,2	7,9	1,8	0,7	0,6	0,2	-	-	100	х	х
Посевная площадь картофеля, га	51,6	89,9	150,8	53,8	75,5	22,2	10,9	11,8	5,4	-	-	472,0	х	472,0
в процентах от общей посевной площади картофеля	10,9	19,0	31,9	11,4	16,0	4,7	2,3	2,5	1,2	-	-	100	х	100
в среднем на одно хозяйство, га	0,0	0,1	0,1	0,1	0,2	0,2	0,3	0,4	0,5	-	-	0,1	х	0,1

ГРУППИРОВКИ ОБЪЕКТОВ ПЕРЕПИСИ ПО РАЗМЕРУ ПОСЕВНЫХ ПЛОЩАДЕЙ

	Хозяйства, имевшие посевную площадь картофеля, гектаров												Хозяи- ства, не имевшие посевной площади	Итого
	до 0,06	0,06 - 0,08	0,09 - 0,12	0,13 - 0,15	0,16 - 0,20	0,21 - 0,25	0,26 - 0,30	0,31 - 0,40	0,41 - 1,00	1,01 - 5,0	свыше 5,0	всего		
<b>Малокарачаевский</b>														
Число хозяйств, единиц	2795	2389	2118	586	384	79	39	64	44	1	-	8499	3166	11665
в процентах от общего числа хозяйств	24,0	20,5	18,2	5,0	3,3	0,7	0,3	0,5	0,4	0,0	-	72,9	27,1	100
в процентах от числа хозяйств, имевших посевную площадь	32,9	28,1	24,9	6,9	4,5	0,9	0,5	0,8	0,5	0,0	-	100	х	х
Посевная площадь картофеля, га	107,6	169,1	211,7	84,8	73,2	18,4	10,8	22,6	21,3	4,8	-	724,3	х	724,3
в процентах от общей посевной площади картофеля	14,9	23,3	29,2	11,7	10,1	2,5	1,5	3,1	2,9	0,7	-	100	х	100
в среднем на одно хозяйство, га	0,0	0,1	0,1	0,1	0,2	0,2	0,3	0,4	0,5	4,8	-	0,1	х	0,1
<b>Ногайский</b>														
Число хозяйств, единиц	2547	985	343	59	33	4	1	1	-	1	-	3974	489	4463
в процентах от общего числа хозяйств	57,1	22,1	7,7	1,3	0,7	0,1	0,0	0,0	-	0,0	-	89,0	11,0	100
в процентах от числа хозяйств, имевших посевную площадь	64,1	24,8	8,6	1,5	0,8	0,1	0,0	0,0	-	0,0	-	100	х	х
Посевная площадь картофеля, га	79,1	67,5	34,0	8,5	5,9	0,9	0,3	0,3	-	4,4	-	201,0	х	201,0
в процентах от общей посевной площади картофеля	39,3	33,6	16,9	4,2	3,0	0,4	0,1	0,2	-	2,2	-	100	х	100
в среднем на одно хозяйство, га	0,0	0,1	0,1	0,1	0,2	0,2	0,3	0,3	-	4,4	-	0,1	х	0,0
<b>Прикубанский</b>														
Число хозяйств, единиц	1150	766	1379	903	1198	432	89	22	17	12	10	5978	575	6553
в процентах от общего числа хозяйств	17,5	11,7	21,0	13,8	18,3	6,6	1,4	0,3	0,3	0,2	0,2	91,2	8,8	100
в процентах от числа хозяйств, имевших посевную площадь	19,2	12,8	23,1	15,1	20,0	7,2	1,5	0,4	0,3	0,2	0,2	100	х	х
Посевная площадь картофеля, га	37,4	52,9	143,5	126,8	220,1	101,6	25,1	8,1	9,6	37,4	81,3	843,7	х	843,7
в процентах от общей посевной площади картофеля	4,4	6,3	17,0	15,0	26,1	12,0	3,0	1,0	1,1	4,4	9,6	100	х	100
в среднем на одно хозяйство, га	0,0	0,1	0,1	0,1	0,2	0,2	0,3	0,4	0,6	3,1	8,1	0,1	х	0,1

ГРУППИРОВКИ ОБЪЕКТОВ ПЕРЕПИСИ ПО РАЗМЕРУ ПОСЕВНЫХ ПЛОЩАДЕЙ

	Хозяйства, имевшие посевную площадь картофеля, гектаров												Хозяи- ства, не имевшие посевной площади	Итого
	до 0,06	0,06 - 0,08	0,09 - 0,12	0,13 - 0,15	0,16 - 0,20	0,21 - 0,25	0,26 - 0,30	0,31 - 0,40	0,41 - 1,00	1,01 - 5,0	свыше 5,0	всего		
<b>Урупский</b>														
Число хозяйств, единиц	1789	959	853	300	194	43	15	4	3	1	-	4161	845	5006
в процентах от общего числа хозяйств	35,7	19,2	17,0	6,0	3,9	0,9	0,3	0,1	0,1	0,0	-	83,1	16,9	100
в процентах от числа хозяйств, имевших посевную площадь	43,0	23,0	20,5	7,2	4,7	1,0	0,4	0,1	0,1	0,0	-	100	х	х
Посевная площадь картофеля, га	54,5	67,2	86,2	43,0	36,0	10,0	4,3	1,4	1,9	4,0	-	308,4	х	308,4
в процентах от общей посевной площади картофеля	17,7	21,8	28,0	13,9	11,7	3,2	1,4	0,5	0,6	1,3	-	100	х	100
в среднем на одно хозяйство, га	0,0	0,1	0,1	0,1	0,2	0,2	0,3	0,4	0,6	4,0	-	0,1	х	0,1
<b>Усть-Джегутинский</b>														
Число хозяйств, единиц	4258	1595	1630	639	659	295	89	47	15	1	-	9228	756	9984
в процентах от общего числа хозяйств	42,6	16,0	16,3	6,4	6,6	3,0	0,9	0,5	0,2	0,0	-	92,4	7,6	100
в процентах от числа хозяйств, имевших посевную площадь	46,1	17,3	17,7	6,9	7,1	3,2	1,0	0,5	0,2	0,0	-	100	х	х
Посевная площадь картофеля, га	127,4	107,9	170,0	90,7	123,1	68,2	25,0	16,4	8,8	2,3	-	739,7	х	739,7
в процентах от общей посевной площади картофеля	17,2	14,6	23,0	12,3	16,6	9,2	3,4	2,2	1,2	0,3	-	100	х	100
в среднем на одно хозяйство, га	0,0	0,1	0,1	0,1	0,2	0,2	0,3	0,3	0,6	2,3	-	0,1	х	0,1
<b>Хабезский</b>														
Число хозяйств, единиц	2071	1585	1068	330	273	53	34	18	10	27	3	5472	187	5659
в процентах от общего числа хозяйств	36,6	28,0	18,9	5,8	4,8	0,9	0,6	0,3	0,2	0,5	0,1	96,7	3,3	100
в процентах от числа хозяйств, имевших посевную площадь	37,8	29,0	19,5	6,0	5,0	1,0	0,6	0,3	0,2	0,5	0,1	100	х	х
Посевная площадь картофеля, га	76,5	108,1	107,5	47,7	51,6	12,8	9,9	6,7	7,1	73,0	16,3	517,4	х	517,4
в процентах от общей посевной площади картофеля	14,8	20,9	20,8	9,2	10,0	2,5	1,9	1,3	1,4	14,1	3,2	100	х	100
в среднем на одно хозяйство, га	0,0	0,1	0,1	0,1	0,2	0,2	0,3	0,4	0,7	2,7	5,4	0,1	х	0,1



ГРУППИРОВКИ ОБЪЕКТОВ ПЕРЕПИСИ ПО РАЗМЕРУ ПОСЕВНЫХ ПЛОЩАДЕЙ

	Хозяйства, имевшие посевную площадь картофеля, гектаров												Хозяи- ства, не имевшие посевной площади	Итого
	до 0,06	0,06 - 0,08	0,09 - 0,12	0,13 - 0,15	0,16 - 0,20	0,21 - 0,25	0,26 - 0,30	0,31 - 0,40	0,41 - 1,00	1,01 - 5,0	свыше 5,0	всего		
<b>Городские округа</b>														
<b>Карачаево-Черкесской Республики</b>														
Число хозяйств, единиц	5200	962	304	46	12	2	-	-	-	-	-	6526	4878	11404
в процентах от общего числа хозяйств	45,6	8,4	2,7	0,4	0,1	0,0	-	-	-	-	-	57,2	42,8	100
в процентах от числа хозяйств, имевших посевную площадь	79,7	14,7	4,7	0,7	0,2	0,0	-	-	-	-	-	100	х	х
Посевная площадь картофеля, га	94,8	63,2	29,2	6,5	2,1	0,4	-	-	-	-	-	196,2	х	196,2
в процентах от общей посевной площади картофеля	48,3	32,2	14,9	3,3	1,1	0,2	-	-	-	-	-	100	х	100
в среднем на одно хозяйство, га	0,0	0,1	0,1	0,1	0,2	0,2	-	-	-	-	-	0,0	х	0,0
<b>Черкесский</b>														
Число хозяйств, единиц	3412	65	2	-	-	-	-	-	-	-	-	3479	4602	8081
в процентах от общего числа хозяйств	42,2	0,8	0,0	-	-	-	-	-	-	-	-	43,1	56,9	100
в процентах от числа хозяйств, имевших посевную площадь	98,1	1,9	0,1	-	-	-	-	-	-	-	-	100	х	х
Посевная площадь картофеля, га	40,9	4,0	0,2	-	-	-	-	-	-	-	-	45,1	х	45,1
в процентах от общей посевной площади картофеля	90,6	8,9	0,4	-	-	-	-	-	-	-	-	100	х	100
в среднем на одно хозяйство, га	0,0	0,1	0,1	-	-	-	-	-	-	-	-	0,0	х	0,0
<b>Карачаевский</b>														
Число хозяйств, единиц	1788	897	302	46	12	2	-	-	-	-	-	3047	276	3323
в процентах от общего числа хозяйств	53,8	27,0	9,1	1,4	0,4	0,1	-	-	-	-	-	91,7	8,3	100
в процентах от числа хозяйств, имевших посевную площадь	58,7	29,4	9,9	1,5	0,4	0,1	-	-	-	-	-	100	х	х
Посевная площадь картофеля, га	54,0	59,2	29,0	6,5	2,1	0,4	-	-	-	-	-	151,1	х	151,1
в процентах от общей посевной площади картофеля	35,7	39,2	19,2	4,3	1,4	0,3	-	-	-	-	-	100	х	100
в среднем на одно хозяйство, га	0,0	0,1	0,1	0,1	0,2	0,2	-	-	-	-	-	0,0	х	0,0

118-А. ГРУППИРОВКА ЛИЧНЫХ ПОДСОБНЫХ ХОЗЯЙСТВ ПО РАЗМЕРУ ПОСЕВНОЙ ПЛОЩАДИ КАРТОФЕЛЯ ПОД УРОЖАЙ 2016 ГОДА

	Хозяйства, имевшие посевную площадь картофеля, гектаров												Хозяйства, не имевшие посевной площади	Итого
	до 0,06	0,06 - 0,08	0,09 - 0,12	0,13 - 0,15	0,16 - 0,20	0,21 - 0,25	0,26 - 0,30	0,31 - 0,40	0,41 - 1,00	1,01 - 5,0	свыше 5,0	всего		
<b>Карачаево-Черкесская Республика</b>														
Число хозяйств, единиц	17339	12200	13010	5344	5854	2129	634	319	152	77	25	57083	7064	64147
в процентах от общего числа хозяйств	27,0	19,0	20,3	8,3	9,1	3,3	1,0	0,5	0,2	0,1	0,0	89,0	11,0	100
в процентах от числа хозяйств, имевших посевную площадь	30,4	21,4	22,8	9,4	10,3	3,7	1,1	0,6	0,3	0,1	0,0	100	х	х
Посевная площадь картофеля, га	603,8	848,7	1317,3	759,3	1082,9	489,2	178,9	112,9	80,6	194,8	236,9	5905,3	х	5905,3
в процентах от общей посевной площади картофеля	10,2	14,4	22,3	12,9	18,3	8,3	3,0	1,9	1,4	3,3	4,0	100	х	100
в среднем на одно хозяйство, га	0,0	0,1	0,1	0,1	0,2	0,2	0,3	0,4	0,5	2,5	9,5	0,1	х	0,1
<b>Муниципальные районы Карачаево-Черкесской Республики</b>														
Число хозяйств, единиц	17339	12200	13010	5344	5854	2129	634	319	152	77	25	57083	7064	64147
в процентах от общего числа хозяйств	27,0	19,0	20,3	8,3	9,1	3,3	1,0	0,5	0,2	0,1	0,0	89,0	11,0	100
в процентах от числа хозяйств, имевших посевную площадь	30,4	21,4	22,8	9,4	10,3	3,7	1,1	0,6	0,3	0,1	0,0	100	х	х
Посевная площадь картофеля, га	603,8	848,7	1317,3	759,3	1082,9	489,2	178,9	112,9	80,6	194,8	236,9	5905,3	х	5905,3
в процентах от общей посевной площади картофеля	10,2	14,4	22,3	12,9	18,3	8,3	3,0	1,9	1,4	3,3	4,0	100	х	100
в среднем на одно хозяйство, га	0,0	0,1	0,1	0,1	0,2	0,2	0,3	0,4	0,5	2,5	9,5	0,1	х	0,1
<b>Абазинский</b>														
Число хозяйств, единиц	1524	805	737	311	179	34	19	7	1	-	-	3617	165	3782
в процентах от общего числа хозяйств	40,3	21,3	19,5	8,2	4,7	0,9	0,5	0,2	0,0	-	-	95,6	4,4	100
в процентах от числа хозяйств, имевших посевную площадь	42,1	22,3	20,4	8,6	4,9	0,9	0,5	0,2	0,0	-	-	100	х	х
Посевная площадь картофеля, га	53,6	55,4	73,8	44,3	32,9	7,8	5,4	2,4	0,5	-	-	276,1	х	276,1
в процентах от общей посевной площади картофеля	19,4	20,1	26,7	16,1	11,9	2,8	1,9	0,9	0,2	-	-	100	х	100
в среднем на одно хозяйство, га	0,0	0,1	0,1	0,1	0,2	0,2	0,3	0,3	0,5	-	-	0,1	х	0,1

ГРУППИРОВКИ ОБЪЕКТОВ ПЕРЕПИСИ ПО РАЗМЕРУ ПОСЕВНЫХ ПЛОЩАДЕЙ

	Хозяйства, имевшие посевную площадь картофеля, гектаров												Хозяйства, не имевшие посевной площади	Итого
	до 0,06	0,06 - 0,08	0,09 - 0,12	0,13 - 0,15	0,16 - 0,20	0,21 - 0,25	0,26 - 0,30	0,31 - 0,40	0,41 - 1,00	1,01 - 5,0	свыше 5,0	всего		
<b>Адыге-Хабльский</b>														
Число хозяйств, единиц	799	620	620	241	348	293	107	18	9	-	-	3055	327	3382
в процентах от общего числа хозяйств	23,6	18,3	18,3	7,1	10,3	8,7	3,2	0,5	0,3	-	-	90,3	9,7	100
в процентах от числа хозяйств, имевших посевную площадь	26,2	20,3	20,3	7,9	11,4	9,6	3,5	0,6	0,3	-	-	100	х	х
Посевная площадь картофеля, га	25,8	43,4	61,6	34,9	66,5	68,3	30,9	6,3	4,2	-	-	341,8	х	341,8
в процентах от общей посевной площади картофеля	7,5	12,7	18,0	10,2	19,5	20,0	9,0	1,8	1,2	-	-	100	х	100
в среднем на одно хозяйство, га	0,0	0,1	0,1	0,1	0,2	0,2	0,3	0,3	0,5	-	-	0,1	х	0,1
<b>Зеленчукский</b>														
Число хозяйств, единиц	3041	2482	3592	1744	2226	868	205	108	43	34	12	14355	2710	17065
в процентах от общего числа хозяйств	17,8	14,5	21,0	10,2	13,0	5,1	1,2	0,6	0,3	0,2	0,1	84,1	15,9	100
в процентах от числа хозяйств, имевших посевную площадь	21,2	17,3	25,0	12,1	15,5	6,0	1,4	0,8	0,3	0,2	0,1	100	х	х
Посевная площадь картофеля, га	107,2	171,6	363,0	244,8	406,4	194,9	57,0	37,6	22,8	68,9	139,4	1813,5	х	1813,5
в процентах от общей посевной площади картофеля	5,9	9,5	20,0	13,5	22,4	10,7	3,1	2,1	1,3	3,8	7,7	100	х	100
в среднем на одно хозяйство, га	0,0	0,1	0,1	0,1	0,2	0,2	0,3	0,3	0,5	2,0	11,6	0,1	х	0,1
<b>Карачаевский</b>														
Число хозяйств, единиц	1324	1061	1272	345	388	94	38	32	12	-	-	4566	320	4886
в процентах от общего числа хозяйств	27,1	21,7	26,0	7,1	7,9	1,9	0,8	0,7	0,2	-	-	93,5	6,5	100
в процентах от числа хозяйств, имевших посевную площадь	29,0	23,2	27,9	7,6	8,5	2,1	0,8	0,7	0,3	-	-	100	х	х
Посевная площадь картофеля, га	47,4	75,4	126,7	50,0	72,4	22,2	10,9	11,8	5,4	-	-	422,3	х	422,3
в процентах от общей посевной площади картофеля	11,2	17,8	30,0	11,9	17,1	5,3	2,6	2,8	1,3	-	-	100	х	100
в среднем на одно хозяйство, га	0,0	0,1	0,1	0,1	0,2	0,2	0,3	0,4	0,5	-	-	0,1	х	0,1

ГРУППИРОВКИ ОБЪЕКТОВ ПЕРЕПИСИ ПО РАЗМЕРУ ПОСЕВНЫХ ПЛОЩАДЕЙ

	Хозяйства, имевшие посевную площадь картофеля, гектаров												Хозяйства, не имевшие посевной площади	Итого
	до 0,06	0,06 - 0,08	0,09 - 0,12	0,13 - 0,15	0,16 - 0,20	0,21 - 0,25	0,26 - 0,30	0,31 - 0,40	0,41 - 1,00	1,01 - 5,0	свыше 5,0	всего		
<b>Малокарачаевский</b>														
Число хозяйств, единиц	2757	2342	1845	571	384	79	39	64	43	1	-	8125	1355	9480
в процентах от общего числа хозяйств	29,1	24,7	19,5	6,0	4,1	0,8	0,4	0,7	0,5	0,0	-	85,7	14,3	100
в процентах от числа хозяйств, имевших посевную площадь	33,9	28,8	22,7	7,0	4,7	1,0	0,5	0,8	0,5	0,0	-	100	х	х
Посевная площадь картофеля, га	105,9	165,9	184,2	82,5	73,2	18,4	10,8	22,6	20,8	4,8	-	689,2	х	689,2
в процентах от общей посевной площади картофеля	15,4	24,1	26,7	12,0	10,6	2,7	1,6	3,3	3,0	0,7	-	100	х	100
в среднем на одно хозяйство, га	0,0	0,1	0,1	0,1	0,2	0,2	0,3	0,4	0,5	4,8	-	0,1	х	0,1
<b>Ногайский</b>														
Число хозяйств, единиц	2538	980	342	58	33	4	1	1	-	1	-	3958	483	4441
в процентах от общего числа хозяйств	57,1	22,1	7,7	1,3	0,7	0,1	0,0	0,0	-	0,0	-	89,1	10,9	100
в процентах от числа хозяйств, имевших посевную площадь	64,1	24,8	8,6	1,5	0,8	0,1	0,0	0,0	-	0,0	-	100	х	х
Посевная площадь картофеля, га	78,7	67,2	33,9	8,4	5,9	0,9	0,3	0,3	-	4,4	-	200,0	х	200,0
в процентах от общей посевной площади картофеля	39,3	33,6	17,0	4,2	3,0	0,4	0,1	0,2	-	2,2	-	100	х	100
в среднем на одно хозяйство, га	0,0	0,1	0,1	0,1	0,2	0,2	0,3	0,3	-	4,4	-	0,1	х	0,0
<b>Прикубанский</b>														
Число хозяйств, единиц	1040	716	1313	844	1181	371	87	20	17	12	10	5611	455	6066
в процентах от общего числа хозяйств	17,1	11,8	21,6	13,9	19,5	6,1	1,4	0,3	0,3	0,2	0,2	92,5	7,5	100
в процентах от числа хозяйств, имевших посевную площадь	18,5	12,8	23,4	15,0	21,0	6,6	1,6	0,4	0,3	0,2	0,2	100	х	х
Посевная площадь картофеля, га	34,2	49,4	136,7	118,1	216,7	86,8	24,5	7,3	9,6	37,4	81,3	802,1	х	802,1
в процентах от общей посевной площади картофеля	4,3	6,2	17,0	14,7	27,0	10,8	3,1	0,9	1,2	4,7	10,1	100	х	100
в среднем на одно хозяйство, га	0,0	0,1	0,1	0,1	0,2	0,2	0,3	0,4	0,6	3,1	8,1	0,1	х	0,1

ГРУППИРОВКИ ОБЪЕКТОВ ПЕРЕПИСИ ПО РАЗМЕРУ ПОСЕВНЫХ ПЛОЩАДЕЙ

	Хозяйства, имевшие посевную площадь картофеля, гектаров												Хозяи- ства, не имевшие посевной площади	Итого
	до 0,06	0,06 - 0,08	0,09 - 0,12	0,13 - 0,15	0,16 - 0,20	0,21 - 0,25	0,26 - 0,30	0,31 - 0,40	0,41 - 1,00	1,01 - 5,0	свыше 5,0	всего		
<b>Урупский</b>														
Число хозяйств, единиц	1734	957	853	300	194	43	15	4	3	1	-	4104	832	4936
в процентах от общего числа хозяйств	35,1	19,4	17,3	6,1	3,9	0,9	0,3	0,1	0,1	0,0	-	83,1	16,9	100
в процентах от числа хозяйств, имевших посевную площадь	42,3	23,3	20,8	7,3	4,7	1,0	0,4	0,1	0,1	0,0	-	100	х	х
Посевная площадь картофеля, га	53,8	67,0	86,2	43,0	36,0	10,0	4,3	1,4	1,9	4,0	-	307,6	х	307,6
в процентах от общей посевной площади картофеля	17,5	21,8	28,0	14,0	11,7	3,2	1,4	0,5	0,6	1,3	-	100	х	100
в среднем на одно хозяйство, га	0,0	0,1	0,1	0,1	0,2	0,2	0,3	0,4	0,6	4,0	-	0,1	х	0,1
<b>Усть-Джегутинский</b>														
Число хозяйств, единиц	511	652	1368	600	648	290	89	47	14	1	-	4220	230	4450
в процентах от общего числа хозяйств	11,5	14,7	30,7	13,5	14,6	6,5	2,0	1,1	0,3	0,0	-	94,8	5,2	100
в процентах от числа хозяйств, имевших посевную площадь	12,1	15,5	32,4	14,2	15,4	6,9	2,1	1,1	0,3	0,0	-	100	х	х
Посевная площадь картофеля, га	20,8	45,3	143,7	85,5	121,1	67,1	25,0	16,4	8,1	2,3	-	535,3	х	535,3
в процентах от общей посевной площади картофеля	3,9	8,5	26,8	16,0	22,6	12,5	4,7	3,1	1,5	0,4	-	100	х	100
в среднем на одно хозяйство, га	0,0	0,1	0,1	0,1	0,2	0,2	0,3	0,3	0,6	2,3	-	0,1	х	0,1
<b>Хабезский</b>														
Число хозяйств, единиц	2071	1585	1068	330	273	53	34	18	10	27	3	5472	187	5659
в процентах от общего числа хозяйств	36,6	28,0	18,9	5,8	4,8	0,9	0,6	0,3	0,2	0,5	0,1	96,7	3,3	100
в процентах от числа хозяйств, имевших посевную площадь	37,8	29,0	19,5	6,0	5,0	1,0	0,6	0,3	0,2	0,5	0,1	100	х	х
Посевная площадь картофеля, га	76,5	108,1	107,5	47,7	51,6	12,8	9,9	6,7	7,1	73,0	16,3	517,4	х	517,4
в процентах от общей посевной площади картофеля	14,8	20,9	20,8	9,2	10,0	2,5	1,9	1,3	1,4	14,1	3,2	100	х	100
в среднем на одно хозяйство, га	0,0	0,1	0,1	0,1	0,2	0,2	0,3	0,4	0,7	2,7	5,4	0,1	х	0,1

**119. ГРУППИРОВКА ЛИЧНЫХ ПОДСОБНЫХ И ДРУГИХ ИНДИВИДУАЛЬНЫХ ХОЗЯЙСТВ ГРАЖДАН ПО РАЗМЕРУ ПОСЕВНОЙ ПЛОЩАДИ ОВОЩЕЙ ОТКРЫТОГО ГРУНТА ПОД УРОЖАЙ 2016 ГОДА**

	Хозяйства, имевшие посевную площадь овощей, гектаров												Хозяйств, не имевшие посевной площади	Итого
	до 0,03	0,03 - 0,05	0,06 - 0,08	0,09 - 0,12	0,13 - 0,15	0,16 - 0,20	0,21 - 0,30	0,31 - 0,50	0,51 - 1,00	1,01 - 5,0	свыше 5,0	всего		
<b>Карачаево-Черкесская Республика</b>														
Число хозяйств, единиц	44	9	2	1	0	0	0	0	0	0	0	57	29	86
в процентах от общего числа хозяйств	50,9	10,7	1,9	1,2	0,5	0,5	0,5	0,1	0,0	0,1	0,0	66,4	33,6	100
в процентах от числа хозяйств, имевших посевную площадь	76,7	16,1	2,9	1,8	0,7	0,7	0,7	0,2	0,0	0,1	0,0	100	х	х
Посевная площадь овощей, га	369,4	294,9	103,6	103,6	55,2	72,1	96,7	46,7	14,2	117,6	15,9	1289,8	х	1289,8
в процентах от общей посевной площади овощей	28,6	22,9	8,0	8,0	4,3	5,6	7,5	3,6	1,1	9,1	1,2	100	х	100
в среднем на одно хозяйство, га	0,0	0,0	0,1	0,1	0,1	0,2	0,2	0,4	0,6	2,2	5,3	0,0	х	0,0
<b>Муниципальные районы Карачаево-Черкесской Республики</b>														
Число хозяйств, единиц	35	9	2	1	0	0	0	0	0	0	0	48	26	74
в процентах от общего числа хозяйств	47,5	11,8	2,1	1,4	0,5	0,5	0,5	0,2	0,0	0,1	0,0	64,7	35,3	100
в процентах от числа хозяйств, имевших посевную площадь	73,5	18,2	3,3	2,1	0,8	0,8	0,8	0,3	0,0	0,1	0,0	100	х	х
Посевная площадь овощей, га	309,8	282,4	101,6	102,9	55,2	71,9	96,7	46,7	14,2	117,6	15,9	1215,0	х	1215,0
в процентах от общей посевной площади овощей	25,5	23,2	8,4	8,5	4,5	5,9	8,0	3,8	1,2	9,7	1,3	100	х	100
в среднем на одно хозяйство, га	0,0	0,0	0,1	0,1	0,1	0,2	0,2	0,4	0,6	2,2	5,3	0,0	х	0,0
<b>Абазинский</b>														
Число хозяйств, единиц	2	0	0	0	0	0	0	-	-	0	0	3	1	4
в процентах от общего числа хозяйств	49,1	9,6	4,1	2,4	0,5	0,2	0,0	-	-	1,0	0,1	67,1	32,9	100
в процентах от числа хозяйств, имевших посевную площадь	73,1	14,3	6,2	3,6	0,8	0,4	0,1	-	-	1,5	0,1	100	х	х
Посевная площадь овощей, га	22,3	14,4	11,5	10,9	3,3	1,9	0,4	-	-	95,7	15,9	176,2	х	176,2
в процентах от общей посевной площади овощей	12,7	8,2	6,5	6,2	1,9	1,1	0,2	-	-	54,3	9,0	100	х	100
в среднем на одно хозяйство, га	0,0	0,0	0,1	0,1	0,1	0,2	0,2	-	-	2,1	5,3	0,1	х	0,0

ГРУППИРОВКИ ОБЪЕКТОВ ПЕРЕПИСИ ПО РАЗМЕРУ ПОСЕВНЫХ ПЛОЩАДЕЙ

	Хозяйства, имевшие посевную площадь овощей, гектаров												Хозяйств, не имевшие посевной площади	Итого
	до 0,03	0,03 - 0,05	0,06 - 0,08	0,09 - 0,12	0,13 - 0,15	0,16 - 0,20	0,21 - 0,30	0,31 - 0,50	0,51 - 1,00	1,01 - 5,0	свыше 5,0	всего		
<b>Адыге-Хабльский</b>														
Число хозяйств, единиц	1	1	0	0	0	0	0	-	-	-	-	3	1	3
в процентах от общего числа хозяйств	40,9	25,4	3,1	1,6	0,5	0,7	2,0	-	-	-	-	74,3	25,7	100
в процентах от числа хозяйств, имевших посевную площадь	55,1	34,2	4,2	2,2	0,7	0,9	2,8	-	-	-	-	100	х	х
Посевная площадь овощей, га	15,9	29,4	6,8	5,8	2,6	4,4	16,7	-	-	-	-	81,6	х	81,6
в процентах от общей посевной площади овощей	19,5	36,1	8,3	7,2	3,1	5,4	20,4	-	-	-	-	100	х	100
в среднем на одно хозяйство, га	0,0	0,0	0,1	0,1	0,1	0,2	0,2	-	-	-	-	0,0	х	0,0
<b>Зеленчукский</b>														
Число хозяйств, единиц	10	1	0	0	0	0	0	0	0	-	-	12	6	18
в процентах от общего числа хозяйств	54,6	8,4	2,5	1,4	0,4	0,3	0,2	0,0	0,0	-	-	67,9	32,1	100
в процентах от числа хозяйств, имевших посевную площадь	80,4	12,4	3,7	2,1	0,6	0,4	0,3	0,1	0,0	-	-	100	х	х
Посевная площадь овощей, га	82,0	48,1	28,5	24,7	9,9	9,6	7,2	2,6	0,6	-	-	213,3	х	213,3
в процентах от общей посевной площади овощей	38,5	22,5	13,4	11,6	4,7	4,5	3,4	1,2	0,3	-	-	100	х	100
в среднем на одно хозяйство, га	0,0	0,0	0,1	0,1	0,1	0,2	0,2	0,4	0,6	-	-	0,0	х	0,0
<b>Карачаевский</b>														
Число хозяйств, единиц	2	1	0	0	0	0	0	0	0	-	-	4	2	6
в процентах от общего числа хозяйств	40,3	12,3	2,6	3,5	2,4	3,1	3,7	1,9	0,3	-	-	70,2	29,8	100
в процентах от числа хозяйств, имевших посевную площадь	57,4	17,5	3,7	5,0	3,5	4,4	5,3	2,7	0,5	-	-	100	х	х
Посевная площадь овощей, га	17,1	21,1	9,3	19,6	19,0	30,6	49,9	40,1	11,6	-	-	218,2	х	218,2
в процентах от общей посевной площади овощей	7,8	9,7	4,3	9,0	8,7	14,0	22,9	18,4	5,3	-	-	100	х	100
в среднем на одно хозяйство, га	0,0	0,0	0,1	0,1	0,1	0,2	0,2	0,4	0,6	-	-	0,1	х	0,0

ГРУППИРОВКИ ОБЪЕКТОВ ПЕРЕПИСИ ПО РАЗМЕРУ ПОСЕВНЫХ ПЛОЩАДЕЙ

	Хозяйства, имевшие посевную площадь овощей, гектаров												Хозяйств, не имевшие посевной площади	Итого
	до 0,03	0,03 - 0,05	0,06 - 0,08	0,09 - 0,12	0,13 - 0,15	0,16 - 0,20	0,21 - 0,30	0,31 - 0,50	0,51 - 1,00	1,01 - 5,0	свыше 5,0	всего		
<b>Малокарачаевский</b>														
Число хозяйств, единиц	4	0	0	0	0	0	0	0	-	-	-	4	7	12
в процентах от общего числа хозяйств	32,8	3,4	1,1	0,7	0,1	0,0	0,0	0,0	-	-	-	38,1	61,9	100
в процентах от числа хозяйств, имевших посевную площадь	86,0	8,8	2,8	1,9	0,2	0,1	0,1	0,0	-	-	-	100	х	х
Посевная площадь овощей, га	31,2	13,9	8,2	8,6	1,2	0,9	0,9	0,3	-	-	-	65,2	х	65,2
в процентах от общей посевной площади овощей	47,8	21,4	12,6	13,2	1,8	1,4	1,4	0,5	-	-	-	100	х	100
в среднем на одно хозяйство, га	0,0	0,0	0,1	0,1	0,1	0,2	0,2	0,3	-	-	-	0,0	х	0,0
<b>Ногайский</b>														
Число хозяйств, единиц	2	1	0	0	0	-	0	-	-	-	-	3	1	4
в процентах от общего числа хозяйств	50,1	23,0	1,3	0,3	0,0	-	0,0	-	-	-	-	74,7	25,3	100
в процентах от числа хозяйств, имевших посевную площадь	67,1	30,8	1,7	0,4	0,0	-	0,0	-	-	-	-	100	х	х
Посевная площадь овощей, га	24,0	30,6	3,5	1,1	0,1	-	0,2	-	-	-	-	59,5	х	59,5
в процентах от общей посевной площади овощей	40,3	51,4	5,9	1,9	0,2	-	0,4	-	-	-	-	100	х	100
в среднем на одно хозяйство, га	0,0	0,0	0,1	0,1	0,1	-	0,2	-	-	-	-	0,0	х	0,0
<b>Прикубанский</b>														
Число хозяйств, единиц	2	1	0	0	0	0	0	0	-	0	-	4	2	7
в процентах от общего числа хозяйств	34,8	22,6	2,6	1,6	0,4	0,2	0,1	0,0	-	0,1	-	62,4	37,6	100
в процентах от числа хозяйств, имевших посевную площадь	55,8	36,1	4,2	2,5	0,6	0,3	0,2	0,1	-	0,1	-	100	х	х
Посевная площадь овощей, га	26,5	48,3	11,2	10,5	3,3	2,5	2,1	1,2	-	14,4	-	120,0	х	120,0
в процентах от общей посевной площади овощей	22,1	40,3	9,3	8,8	2,7	2,0	1,7	1,0	-	12,0	-	100	х	100
в среднем на одно хозяйство, га	0,0	0,0	0,1	0,1	0,1	0,2	0,2	0,4	-	2,9	-	0,0	х	0,0



ГРУППИРОВКИ ОБЪЕКТОВ ПЕРЕПИСИ ПО РАЗМЕРУ ПОСЕВНЫХ ПЛОЩАДЕЙ

	Хозяйства, имевшие посевную площадь овощей, гектаров												Хозяйств, не имевшие посевной площади	Итого
	до 0,03	0,03 - 0,05	0,06 - 0,08	0,09 - 0,12	0,13 - 0,15	0,16 - 0,20	0,21 - 0,30	0,31 - 0,50	0,51 - 1,00	1,01 - 5,0	свыше 5,0	всего		
<b>Урупский</b>														
Число хозяйств, единиц	3	0	0	0	0	0	0	0	0	0	-	4	1	5
в процентах от общего числа хозяйств	59,5	2,5	1,3	2,8	1,8	2,1	1,5	0,1	0,0	0,1	-	71,6	28,4	100
в процентах от числа хозяйств, имевших посевную площадь	83,0	3,5	1,8	3,9	2,5	2,9	2,0	0,2	0,0	0,1	-	100	х	х
Посевная площадь овощей, га	17,2	3,8	4,4	14,5	12,7	18,4	17,0	2,5	0,8	5,2	-	96,5	х	96,5
в процентах от общей посевной площади овощей	17,8	4,0	4,5	15,0	13,1	19,1	17,6	2,6	0,8	5,4	-	100	х	100
в среднем на одно хозяйство, га	0,0	0,0	0,1	0,1	0,1	0,2	0,2	0,4	0,8	1,7	-	0,0	х	0,0
<b>Усть-Джегутинский</b>														
Число хозяйств, единиц	7	1	0	0	0	0	0	-	-	0	-	7	3	10
в процентах от общего числа хозяйств	65,2	5,5	0,2	0,1	0,0	0,0	0,0	-	-	0,0	-	71,0	29,0	100
в процентах от числа хозяйств, имевших посевную площадь	91,8	7,7	0,3	0,1	0,0	0,0	0,0	-	-	0,0	-	100	х	х
Посевная площадь овощей, га	47,7	18,0	1,2	1,0	0,1	0,4	0,3	-	-	2,4	-	71,0	х	71,0
в процентах от общей посевной площади овощей	67,2	25,4	1,6	1,4	0,2	0,5	0,4	-	-	3,3	-	100	х	100
в среднем на одно хозяйство, га	0,0	0,0	0,1	0,1	0,1	0,2	0,3	-	-	2,4	-	0,0	х	0,0
<b>Хабезский</b>														
Число хозяйств, единиц	2	2	0	0	0	0	0	-	0	-	-	4	1	6
в процентах от общего числа хозяйств	36,9	30,3	4,8	1,1	0,4	0,3	0,1	-	0,0	-	-	74,0	26,0	100
в процентах от числа хозяйств, имевших посевную площадь	49,8	41,0	6,5	1,5	0,5	0,5	0,2	-	0,0	-	-	100	х	х
Посевная площадь овощей, га	25,9	54,8	17,0	6,3	3,0	3,3	1,9	-	1,3	-	-	113,4	х	113,4
в процентах от общей посевной площади овощей	22,8	48,3	15,0	5,5	2,6	2,9	1,7	-	1,1	-	-	100	х	100
в среднем на одно хозяйство, га	0,0	0,0	0,1	0,1	0,1	0,2	0,2	-	0,6	-	-	0,0	х	0,0

ГРУППИРОВКИ ОБЪЕКТОВ ПЕРЕПИСИ ПО РАЗМЕРУ ПОСЕВНЫХ ПЛОЩАДЕЙ

	Хозяйства, имевшие посевную площадь овощей, гектаров												Хозяйств, не имевшие посевной площади	Итого
	до 0,03	0,03 - 0,05	0,06 - 0,08	0,09 - 0,12	0,13 - 0,15	0,16 - 0,20	0,21 - 0,30	0,31 - 0,50	0,51 - 1,00	1,01 - 5,0	свыше 5,0	всего		
<b>Городские округа Карачаево-Черкесской Республики</b>														
Число хозяйств, единиц	8	0	0	0	-	0	-	-	-	-	-	9	3	11
в процентах от общего числа хозяйств	73,0	3,9	0,3	0,1	-	0,0	-	-	-	-	-	77,2	22,8	100
в процентах от числа хозяйств, имевших посевную площадь	94,6	5,0	0,4	0,1	-	0,0	-	-	-	-	-	100	x	x
Посевная площадь овощей, га	59,6	12,4	2,0	0,6	-	0,2	-	-	-	-	-	74,8	x	74,8
в процентах от общей посевной площади овощей	79,7	16,6	2,7	0,8	-	0,2	-	-	-	-	-	100	x	100
в среднем на одно хозяйство, га	0,0	0,0	0,1	0,1	-	0,2	-	-	-	-	-	0,0	x	0,0
<b>Черкесский</b>														
Число хозяйств, единиц	6	0	0	-	-	-	-	-	-	-	-	6	2	8
в процентах от общего числа хозяйств	72,8	4,2	0,1	-	-	-	-	-	-	-	-	77,1	22,9	100
в процентах от числа хозяйств, имевших посевную площадь	94,4	5,5	0,1	-	-	-	-	-	-	-	-	100	x	x
Посевная площадь овощей, га	45,6	9,3	0,3	-	-	-	-	-	-	-	-	55,2	x	55,2
в процентах от общей посевной площади овощей	82,6	16,9	0,6	-	-	-	-	-	-	-	-	100	x	100
в среднем на одно хозяйство, га	0,0	0,0	0,1	-	-	-	-	-	-	-	-	0,0	x	0,0
<b>Карачаевский</b>														
Число хозяйств, единиц	2	0	0	0	-	0	-	-	-	-	-	3	1	3
в процентах от общего числа хозяйств	73,7	2,9	0,8	0,2	-	0,0	-	-	-	-	-	77,6	22,4	100
в процентах от числа хозяйств, имевших посевную площадь	95,0	3,8	1,0	0,2	-	0,0	-	-	-	-	-	100	x	x
Посевная площадь овощей, га	14,0	3,1	1,7	0,6	-	0,2	-	-	-	-	-	19,6	x	19,6
в процентах от общей посевной площади овощей	71,6	15,8	8,6	3,1	-	0,9	-	-	-	-	-	100	x	100
в среднем на одно хозяйство, га	0,0	0,0	0,1	0,1	-	0,2	-	-	-	-	-	0,0	x	0,0

**119-А. ГРУППИРОВКА ЛИЧНЫХ ПОДСОБНЫХ ХОЗЯЙСТВ ГРАЖДАН ПО РАЗМЕРУ ПОСЕВНОЙ ПЛОЩАДИ ОВОЩЕЙ ОТКРЫТОГО ГРУНТА  
ПОД УРОЖАЙ 2016 ГОДА**

	Хозяйства, имевшие посевную площадь овощей, гектаров												Хозяйства, не имевшие посевной площади	Итого
	до 0,03	0,03 - 0,05	0,06 - 0,08	0,09 - 0,12	0,13 - 0,15	0,16 - 0,20	0,21 - 0,30	0,31 - 0,50	0,51 - 1,00	1,01 - 5,0	свыше 5,0	всего		
<b>Карачаево-Черкесская Республика</b>														
Число хозяйств, единиц	30	9	2	1	0	0	0	0	0	0	0	43	21	64
в процентах от общего числа хозяйств	47,4	13,3	2,4	1,5	0,6	0,6	0,6	0,2	0,0	0,1	0,0	66,8	33,2	100
в процентах от числа хозяйств, имевших посевную площадь	71,0	19,9	3,6	2,3	0,9	0,9	0,9	0,3	0,1	0,1	0,0	100	x	x
Посевная площадь овощей, га	276,8	274,6	99,8	99,8	53,7	69,4	94,1	46,7	14,2	117,6	15,9	1162,8	x	1162,8
в процентах от общей посевной площади овощей	23,8	23,6	8,6	8,6	4,6	6,0	8,1	4,0	1,2	10,1	1,4	100	x	100
в среднем на одно хозяйство, га	0,0	0,0	0,1	0,1	0,1	0,2	0,2	0,4	0,6	2,2	5,3	0,0	x	0,0
<b>Муниципальные районы Карачаево-Черкесской Республики</b>														
Число хозяйств, единиц	30	9	2	1	0	0	0	0	0	0	0	43	21	64
в процентах от общего числа хозяйств	47,4	13,3	2,4	1,5	0,6	0,6	0,6	0,2	0,0	0,1	0,0	66,8	33,2	100
в процентах от числа хозяйств, имевших посевную площадь	71,0	19,9	3,6	2,3	0,9	0,9	0,9	0,3	0,1	0,1	0,0	100	x	x
Посевная площадь овощей, га	276,8	274,6	99,8	99,8	53,7	69,4	94,1	46,7	14,2	117,6	15,9	1162,8	x	1162,8
в процентах от общей посевной площади овощей	23,8	23,6	8,6	8,6	4,6	6,0	8,1	4,0	1,2	10,1	1,4	100	x	100
в среднем на одно хозяйство, га	0,0	0,0	0,1	0,1	0,1	0,2	0,2	0,4	0,6	2,2	5,3	0,0	x	0,0
<b>Абазинский</b>														
Число хозяйств, единиц	2	0	0	0	0	0	0	-	-	0	0	3	1	4
в процентах от общего числа хозяйств	56,8	10,0	4,8	2,8	0,5	0,2	0,1	-	-	1,2	0,1	76,4	23,6	100
в процентах от числа хозяйств, имевших посевную площадь	74,3	13,1	6,3	3,6	0,6	0,3	0,1	-	-	1,6	0,1	100	x	x
Посевная площадь овощей, га	21,8	12,8	11,3	10,6	2,4	1,3	0,4	-	-	95,7	15,9	172,2	x	172,2

ГРУППИРОВКИ ОБЪЕКТОВ ПЕРЕПИСИ ПО РАЗМЕРУ ПОСЕВНЫХ ПЛОЩАДЕЙ

	Хозяйства, имевшие посевную площадь овощей, гектаров												Хозяйства, не имевшие посевной площади	Итого
	до 0,03	0,03 - 0,05	0,06 - 0,08	0,09 - 0,12	0,13 - 0,15	0,16 - 0,20	0,21 - 0,30	0,31 - 0,50	0,51 - 1,00	1,01 - 5,0	свыше 5,0	всего		
в процентах от общей посевной площади овощей	12,6	7,4	6,6	6,1	1,4	0,8	0,2	-	-	55,6	9,2	100	x	100
в среднем на одно хозяйство, га	0,0	0,0	0,1	0,1	0,1	0,2	0,2	-	-	2,1	5,3	0,1	x	0,0
<b>Адыге-Хабльский</b>														
Число хозяйств, единиц	1	1	0	0	0	0	0	-	-	-	-	3	1	3
в процентах от общего числа хозяйств	41,9	26,0	3,2	1,7	0,5	0,7	2,1	-	-	-	-	76,1	23,9	100
в процентах от числа хозяйств, имевших посевную площадь	55,1	34,2	4,2	2,2	0,7	0,9	2,8	-	-	-	-	100	x	x
Посевная площадь овощей, га	15,9	29,4	6,8	5,7	2,6	4,4	16,7	-	-	-	-	81,4	x	81,4
в процентах от общей посевной площади овощей	19,5	36,1	8,3	7,0	3,1	5,4	20,5	-	-	-	-	100	x	100
в среднем на одно хозяйство, га	0,0	0,0	0,1	0,1	0,1	0,2	0,2	-	-	-	-	0,0	x	0,0
<b>Зеленчукский</b>														
Число хозяйств, единиц	10	1	0	0	0	0	0	0	0	-	-	12	5	17
в процентах от общего числа хозяйств	55,9	8,6	2,6	1,4	0,4	0,3	0,1	0,0	0,0	-	-	69,4	30,6	100
в процентах от числа хозяйств, имевших посевную площадь	80,5	12,4	3,7	2,0	0,6	0,4	0,2	0,1	0,0	-	-	100	x	x
Посевная площадь овощей, га	81,6	48,0	28,5	24,2	9,5	8,9	4,7	2,6	0,6	-	-	208,6	x	208,6
в процентах от общей посевной площади овощей	39,1	23,0	13,7	11,6	4,6	4,3	2,3	1,2	0,3	-	-	100	x	100
в среднем на одно хозяйство, га	0,0	0,0	0,1	0,1	0,1	0,2	0,2	0,4	0,6	-	-	0,0	x	0,0
<b>Карачаевский</b>														
Число хозяйств, единиц	2	1	0	0	0	0	0	0	0	-	-	3	1	5
в процентах от общего числа хозяйств	37,8	12,8	2,5	3,8	2,7	3,3	4,2	2,2	0,4	-	-	69,7	30,3	100
в процентах от числа хозяйств, имевших посевную площадь	54,2	18,3	3,6	5,5	3,9	4,8	6,0	3,1	0,6	-	-	100	x	x
Посевная площадь овощей, га	15,4	19,1	7,9	19,0	19,0	29,5	49,9	40,1	11,6	-	-	211,4	x	211,4
в процентах от общей посевной площади овощей	7,3	9,1	3,7	9,0	9,0	13,9	23,6	18,9	5,5	-	-	100	x	100
в среднем на одно хозяйство, га	0,0	0,0	0,1	0,1	0,1	0,2	0,2	0,4	0,6	-	-	0,1	x	0,0

ГРУППИРОВКИ ОБЪЕКТОВ ПЕРЕПИСИ ПО РАЗМЕРУ ПОСЕВНЫХ ПЛОЩАДЕЙ

	Хозяйства, имевшие посевную площадь овощей, гектаров												Хозяйства, не имевшие посевной площади	Итого
	до 0,03	0,03 - 0,05	0,06 - 0,08	0,09 - 0,12	0,13 - 0,15	0,16 - 0,20	0,21 - 0,30	0,31 - 0,50	0,51 - 1,00	1,01 - 5,0	свыше 5,0	всего		
<b>Малокарачаевский</b>														
Число хозяйств, единиц	4	0	0	0	0	0	0	0	-	-	-	4	5	9
в процентах от общего числа хозяйств	39,7	4,1	1,3	0,8	0,1	0,1	0,0	0,0	-	-	-	46,1	53,9	100
в процентах от числа хозяйств, имевших посевную площадь	86,1	8,9	2,9	1,7	0,2	0,1	0,1	0,0	-	-	-	100	x	x
Посевная площадь овощей, га	30,6	13,9	8,2	7,5	1,2	0,9	0,9	0,3	-	-	-	63,5	x	63,5
в процентах от общей посевной площади овощей	48,2	21,8	13,0	11,8	1,8	1,4	1,4	0,5	-	-	-	100	x	100
в среднем на одно хозяйство, га	0,0	0,0	0,1	0,1	0,1	0,2	0,2	0,3	-	-	-	0,0	x	0,0
<b>Ногайский</b>														
Число хозяйств, единиц	2	1	0	0	0	-	0	-	-	-	-	3	1	4
в процентах от общего числа хозяйств	50,1	23,1	1,3	0,3	0,0	-	0,0	-	-	-	-	74,8	25,2	100
в процентах от числа хозяйств, имевших посевную площадь	67,0	30,9	1,7	0,4	0,0	-	0,0	-	-	-	-	100	x	x
Посевная площадь овощей, га	23,9	30,6	3,4	1,1	0,1	-	0,2	-	-	-	-	59,3	x	59,3
в процентах от общей посевной площади овощей	40,3	51,5	5,8	1,9	0,2	-	0,4	-	-	-	-	100	x	100
в среднем на одно хозяйство, га	0,0	0,0	0,1	0,1	0,1	-	0,2	-	-	-	-	0,0	x	0,0
<b>Прикубанский</b>														
Число хозяйств, единиц	2	1	0	0	0	0	0	0	-	0	-	4	2	6
в процентах от общего числа хозяйств	35,9	23,4	2,8	1,7	0,4	0,2	0,1	0,0	-	0,1	-	64,7	35,3	100
в процентах от числа хозяйств, имевших посевную площадь	55,5	36,2	4,3	2,6	0,6	0,4	0,2	0,1	-	0,1	-	100	x	x
Посевная площадь овощей, га	25,2	46,3	11,1	10,3	3,1	2,5	2,1	1,2	-	14,4	-	116,2	x	116,2
в процентах от общей посевной площади овощей	21,7	39,9	9,5	8,9	2,7	2,1	1,8	1,1	-	12,4	-	100	x	100
в среднем на одно хозяйство, га	0,0	0,0	0,1	0,1	0,1	0,2	0,2	0,4	-	2,9	-	0,0	x	0,0

ГРУППИРОВКИ ОБЪЕКТОВ ПЕРЕПИСИ ПО РАЗМЕРУ ПОСЕВНЫХ ПЛОЩАДЕЙ

	Хозяйства, имевшие посевную площадь овощей, гектаров												Хозяйства, не имевшие посевной площади	Итого
	до 0,03	0,03 - 0,05	0,06 - 0,08	0,09 - 0,12	0,13 - 0,15	0,16 - 0,20	0,21 - 0,30	0,31 - 0,50	0,51 - 1,00	1,01 - 5,0	свыше 5,0	всего		
<b>Урупский</b>														
Число хозяйств, единиц	3	0	0	0	0	0	0	0	0	0	-	4	1	5
в процентах от общего числа хозяйств	59,2	2,6	1,3	2,8	1,8	2,1	1,5	0,1	0,0	0,1	-	71,5	28,5	100
в процентах от числа хозяйств, имевших посевную площадь	82,8	3,6	1,9	4,0	2,5	2,9	2,1	0,2	0,0	0,1	-	100	x	x
Посевная площадь овощей, га	16,8	3,8	4,4	14,5	12,7	18,4	17,0	2,5	0,8	5,2	-	96,2	x	96,2
в процентах от общей посевной площади овощей	17,5	4,0	4,6	15,1	13,2	19,2	17,7	2,6	0,8	5,4	-	100	x	100
в среднем на одно хозяйство, га	0,0	0,0	0,1	0,1	0,1	0,2	0,2	0,4	0,8	1,7	-	0,0	x	0,0
<b>Усть-Джегутинский</b>														
Число хозяйств, единиц	2	0	0	0	0	0	0	-	-	0	-	3	2	4
в процентах от общего числа хозяйств	51,9	10,9	0,4	0,2	0,0	0,0	0,0	-	-	0,0	-	63,5	36,5	100
в процентах от числа хозяйств, имевших посевную площадь	81,7	17,1	0,7	0,2	0,0	0,1	0,0	-	-	0,0	-	100	x	x
Посевная площадь овощей, га	19,6	15,9	1,2	0,7	0,1	0,4	0,3	-	-	2,4	-	40,5	x	40,5
в процентах от общей посевной площади овощей	48,5	39,2	2,9	1,7	0,3	0,9	0,7	-	-	5,8	-	100	x	100
в среднем на одно хозяйство, га	0,0	0,0	0,1	0,1	0,1	0,2	0,3	-	-	2,4	-	0,0	x	0,0
<b>Хабезский</b>														
Число хозяйств, единиц	2	2	0	0	0	0	0	-	0	-	-	4	1	6
в процентах от общего числа хозяйств	36,9	30,3	4,8	1,1	0,4	0,3	0,1	-	0,0	-	-	74,0	26,0	100
в процентах от числа хозяйств, имевших посевную площадь	49,8	41,0	6,5	1,5	0,5	0,5	0,2	-	0,0	-	-	100	x	x
Посевная площадь овощей, га	25,9	54,8	17,0	6,3	3,0	3,3	1,9	-	1,3	-	-	113,4	x	113,4
в процентах от общей посевной площади овощей	22,8	48,3	15,0	5,5	2,6	2,9	1,7	-	1,1	-	-	100	x	100
в среднем на одно хозяйство, га	0,0	0,0	0,1	0,1	0,1	0,2	0,2	-	0,6	-	-	0,0	x	0,0

В **хозяйства всех категорий** включены сельскохозяйственные организации, крестьянские (фермерские) хозяйства, индивидуальные предприниматели и хозяйства населения.

К **сельскохозяйственным организациям** отнесены хозяйственные товарищества и партнерства (в том числе публичные и непубличные акционерные общества), производственные кооперативы, родовые общины, унитарные предприятия, подсобные сельскохозяйственные предприятия несельскохозяйственных организаций.

В соответствии с официальной статистической методологией Росстата в рамках Всероссийской сельскохозяйственной переписи 2016 г. к **подсобным сельскохозяйственным предприятиям несельскохозяйственных организаций** отнесены хозяйства, имеющие посевные площади сельскохозяйственных культур не менее 50 гектаров и/или не менее 10 голов крупного рогатого скота, или не менее 5 голов коров, или не менее 20 голов свиней, или не менее 15 голов овец или коз, или не менее 100 голов птицы, или не менее 10 голов лошадей.

К **малым сельскохозяйственным предприятиям (включая микропредприятия)** отнесены юридические лица – коммерческие организации, внесенные в единый государственный реестр юридических лиц и соответствующие условиям, установленным Федеральным законом от 24 июля 2007 г. № 209-ФЗ «О развитии малого и среднего предпринимательства в Российской Федерации».

**Крестьянское (фермерское) хозяйство** – объединение граждан, связанных родством и (или) свойством, имеющих в общей собственности имущество и совместно осуществляющих производственную и иную хозяйственную деятельность (производство, переработку, хранение, транспортировку и реализацию сельскохозяйственной продукции), основанную на их личном участии (статья 1 Федерального закона от 11 июня 2003 г. № 74-ФЗ «О крестьянском (фермерском) хозяйстве»).

**Индивидуальный предприниматель** – гражданин (физическое лицо), занимающийся предпринимательской деятельностью без образования юридического лица с момента его государственной регистрации в соответствии со статьей 23 Гражданского кодекса Российской Федерации и заявивший в Свидетельстве о государственной регистрации виды деятельности, отнесенные согласно Общероссийскому классификатору видов экономической деятельности (ОКВЭД) к сельскому хозяйству.

К **хозяйствам населения** отнесены личные подсобные и другие индивидуальные хозяйства граждан, а также хозяйства граждан, имеющих земельные участки в садоводческих некоммерческих объединениях .

**Личное подсобное хозяйство** – форма непредпринимательской деятельности по производству и переработке сельскохозяйственной продукции, осуществляемой личным трудом гражданина и членов его семьи в целях удовлетворения личных потребностей на земельном участке, предоставленном или приобретенном для ведения личного подсобного хозяйства. Землепользование

хозяйств может состоять из приусадебных и полевых участков (статьи 2,4 Федерального закона от 7 июля 2003 г. № 112-ФЗ «О личном подсобном хозяйстве»).

**К другим индивидуальным хозяйствам граждан** отнесены:

- граждане, имеющие земельные участки для индивидуального жилищного строительства с площадью 4 и более соток и занимающиеся сельскохозяйственным производством;
- граждане, имеющие земельные участки (садовые, огородные, дачные и другие), не входящие в некоммерческие объединения граждан;
- граждане, не имеющие земли, но имеющие сельскохозяйственных животных.

**Садоводческое, огородническое, дачное некоммерческое объединение граждан** – некоммерческая организация, учрежденная гражданами на добровольных началах для содействия ее членам в решении общих социально – хозяйственных задач ведения садоводства, огородничества и дачного хозяйства (статья 1 Федерального закона от 15 апреля 1998 г. № 66-ФЗ «О садоводческих, огороднических и дачных некоммерческих объединениях граждан»).

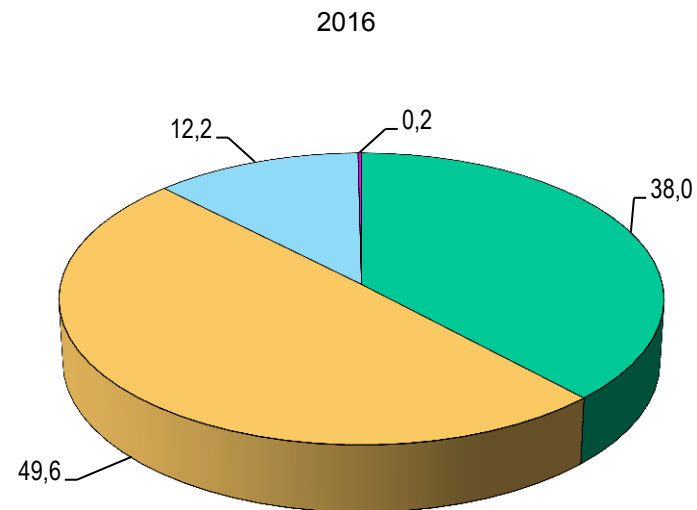
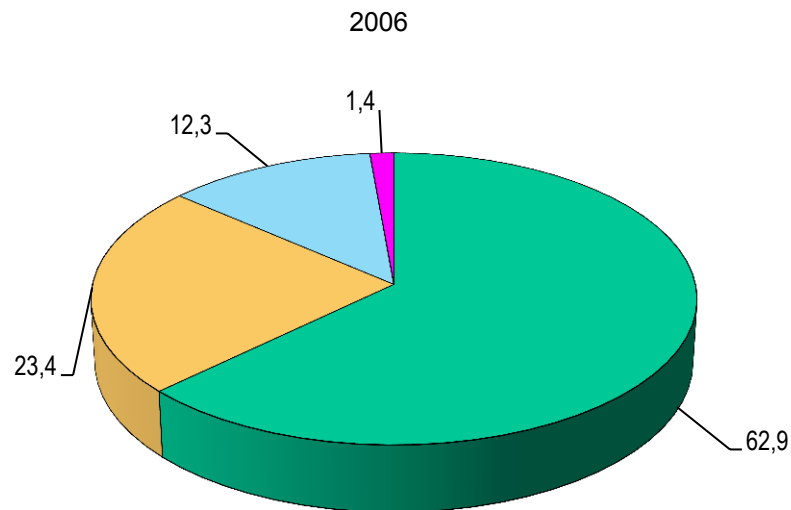
**Посевные площади** - часть пашни, занятая под посевы сельскохозяйственных культур.

Данные в группировках по размеру посевных площадей основных сельскохозяйственных культур приведены по сельскохозяйственным организациям (хозяйствам), осуществлявшим сельскохозяйственную деятельность в 2016 году.



# 1. СТРУКТУРА ОБЩЕЙ ПОСЕВНОЙ ПЛОЩАДИ СЕЛЬСКОХОЗЯЙСТВЕННЫХ КУЛЬТУР ПОД УРОЖАЙ 2006 И 2016 ГГ. ПО КАТЕГОРИЯМ ХОЗЯЙСТВ

(в процентах от общей посевной площади в хозяйствах всех категорий)

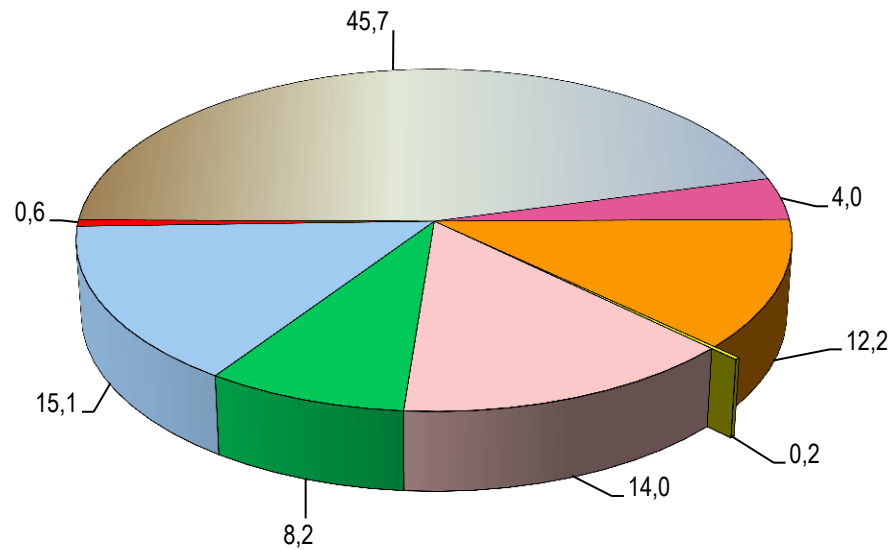


- Сельскохозяйственные организации
- Крестьянские (фермерские) хозяйства и индивидуальные предприниматели
- Личные подсобные и другие индивидуальные хозяйства граждан
- Некоммерческие объединения граждан

- Сельскохозяйственные организации
- Крестьянские (фермерские) хозяйства и индивидуальные предприниматели
- Личные подсобные и другие индивидуальные хозяйства граждан
- Некоммерческие объединения граждан

## 2. СТРУКТУРА ОБЩЕЙ ПОСЕВНОЙ ПЛОЩАДИ СЕЛЬСКОХОЗЯЙСТВЕННЫХ КУЛЬТУР ПОД УРОЖАЙ 2016 Г. ПО КАТЕГОРИЯМ ХОЗЯЙСТВ

(в процентах от общей площади сельскохозяйственных угодий в хозяйствах всех категорий)



- Сельскохозяйственные организации, не относящиеся к субъектам малого предпринимательства
- Малые предприятия (без микропредприятий)
- Микропредприятия
- Подсобные сельскохозяйственные предприятия несельскохозяйственных организаций
- Крестьянские (фермерские) хозяйства
- Индивидуальные предприниматели
- Личные подсобные и другие индивидуальные хозяйства граждан
- Некоммерческие объединения граждан

**УПРАВЛЕНИЕ ФЕДЕРАЛЬНОЙ СЛУЖБЫ ГОСУДАРСТВЕННОЙ СТАТИСТИКИ  
ПО СЕВЕРО-КАВКАЗСКОМУ ФЕДЕРАЛЬНОМУ ОКРУГУ**

**ВСЕРОССИЙСКАЯ СЕЛЬСКОХОЗЯЙСТВЕННАЯ ПЕРЕПИСЬ 2016 ГОДА  
(в 6 томах)**

**Том 4.  
ПЛОЩАДИ СЕЛЬСКОХОЗЯЙСТВЕННЫХ КУЛЬТУР  
И МНОГОЛЕТНИХ НАСАЖДЕНИЙ**

**Книга 2. Структура посевных площадей.  
Группировки объектов переписи по размеру посевных площадей**

Компьютерная верстка  
отдела государственной статистики в КЧР

Формат бумаги 60x84/8  
Тираж 10

Отпечатано в отделе информационно-статистических услуг Северо-Кавказстата  
369000, Черкесск, Советская, 71