

**УПРАВЛЕНИЕ
ФЕДЕРАЛЬНОЙ СЛУЖБЫ ГОСУДАРСТВЕННОЙ СТАТИСТИКИ
ПО СЕВЕРО-КАВКАЗСКОМУ ФЕДЕРАЛЬНОМУ ОКРУГУ**



**ЗЕМЕЛЬНЫЕ РЕСУРСЫ
И ИХ ИСПОЛЬЗОВАНИЕ
ПО РЕСПУБЛИКЕ ИНГУШЕТИЯ
ТОМ III**

ИТОГИ ВСЕРОССИЙСКОЙ СЕЛЬСКОХОЗЯЙСТВЕННОЙ
ПЕРЕПИСИ 2016 ГОДА

ОФИЦИАЛЬНОЕ ИЗДАНИЕ



**УПРАВЛЕНИЕ ФЕДЕРАЛЬНОЙ СЛУЖБЫ ГОСУДАРСТВЕННОЙ
СТАТИСТИКИ ПО СЕВЕРО-КАВКАЗСКОМУ ФЕДЕРАЛЬНОМУ ОКРУГУ**

**ИТОГИ ВСЕРОССИЙСКОЙ
СЕЛЬСКОХОЗЯЙСТВЕННОЙ ПЕРЕПИСИ
2016 ГОДА**

(в 6 томах)

Том 3.

**ЗЕМЕЛЬНЫЕ РЕСУРСЫ И ИХ ИСПОЛЬЗОВАНИЕ
ПО РЕСПУБЛИКЕ ИНГУШЕТИЯ**

Официальное издание

Магас, 2018

УДК 31:63 (470.6)
ББК 65.051.532 (237)
И 93

Редакционная коллегия по выпуску Всероссийской сельскохозяйственной переписи 2016 года:

Н.В. Скоркина – председатель редакционной коллегии

И.М. Экажев, У.А. Гумуков, Р.Р. Куштова, М.М. Бекова

И 93 Итоги Всероссийской сельскохозяйственной переписи 2016 года: В 6т./ Северо-Кавказстат- М, 2018г.

Т.3: Земельные ресурсы и их использование. – 69 с.: диагр.

В томе 3 представлены итоги Всероссийской сельскохозяйственной переписи 2016 года о наличии и использовании земельных ресурсов по муниципальным районам и городским округам Республики Ингушетия.

В сборнике приведены данные об общей земельной площади, размере сельскохозяйственных угодий и их структуре по видам и категориям хозяйств; группировки объектов переписи по размеру земельной площади; размещены диаграммы по основным показателям наличия и использования земельных ресурсов. Данные представлены в абсолютных и относительных показателях.

УДК 31:63 (470.6)
ББК 65.051.532 (237)
И 93

© Управление Федеральной службы государственной статистики по Северо-Кавказскому федеральному округу, 2018
E-mail: p26_mail@gks.ru
<http://www.stavstat.gks.ru>

СОДЕРЖАНИЕ

Предисловие	5
НАЛИЧИЕ И ИСПОЛЬЗОВАНИЕ ЗЕМЕЛЬНЫХ РЕСУРСОВ	
1. Площадь земель в хозяйствах всех категорий.....	8
2. Площадь земель сельскохозяйственных организаций.....	8
3. Площадь земель сельскохозяйственных организаций, не относящихся к субъектам малого предпринимательства.....	10
4. Площадь земель малых сельскохозяйственных предприятий.....	10
5. Площадь земель малых сельскохозяйственных предприятий (без микропредприятий).....	12
6. Площадь земель сельскохозяйственных микропредприятий.....	12
7. Площадь земель крестьянских (фермерских) хозяйств и индивидуальных предпринимателей...	14
8. Площадь земель крестьянских (фермерских) хозяйств.....	14
9. Площадь земель индивидуальных предпринимателей.....	16
10. Площадь земель хозяйств населения.....	16
11. Площадь земель личных подсобных и других индивидуальных хозяйств граждан.....	18
12. Площадь земель личных подсобных и других индивидуальных хозяйств граждан в сельских поселениях.....	18
13. Площадь земель личных подсобных и других индивидуальных хозяйств граждан в городских округах и в городских поселениях.....	20
14. Площадь земель личных подсобных хозяйств.....	20
15. Площадь земель личных подсобных хозяйств в сельских поселениях.....	22
16. Площадь земель личных подсобных хозяйств в городских округах и в городских поселениях.....	22
СТРУКТУРА ЗЕМЕЛЬНЫХ РЕСУРСОВ	
17. Структура сельскохозяйственных угодий по категориям хозяйств.....	26
18. Структура сельскохозяйственных угодий в хозяйствах всех категорий.....	26
19. Структура сельскохозяйственных угодий в сельскохозяйственных организациях.....	28
20. Структура сельскохозяйственных угодий в сельскохозяйственных организациях не относящихся к субъектам малого предпринимательства.....	28
21. Структура сельскохозяйственных угодий в малых сельскохозяйственных предприятиях.....	30
22. Структура сельскохозяйственных угодий в сельскохозяйственных микропредприятиях.....	30
23. Структура сельскохозяйственных угодий в крестьянских (фермерских) хозяйствах и у индивидуальных предпринимателей.....	32
24. Структура сельскохозяйственных угодий в личных подсобных и других индивидуальных хозяйствах граждан.....	32
25. Структура общей земельной площади по видам использования в личных подсобных и других индивидуальных хозяйствах граждан.....	34
26. Структура общей земельной площади в личных подсобных и других индивидуальных хозяйствах граждан в сельских поселениях.....	34
27. Структура общей земельной площади по видам использования в личных подсобных и других индивидуальных хозяйствах граждан в городских округах и городских поселениях.....	36

28. Структура общей земельной площади по видам использования в личных подсобных хозяйствах в сельских поселениях.....	36
29. Структура общей земельной площади по видам использования в личных подсобных хозяйствах в городских округах и городских поселениях.....	38
ГРУППИРОВКИ ОБЪЕКТОВ ПЕРЕПИСИ ПО РАЗМЕРУ ЗЕМЕЛЬНОЙ ПЛОЩАДИ	
30. Группировка сельскохозяйственных организаций по размеру земельной площади.....	42
31. Группировка крестьянских (фермерских) хозяйств и индивидуальных предпринимателей по размеру земельной площади.....	48
32. Группировка личных подсобных хозяйств по размеру земельной площади.....	54
Методологические пояснения.....	60
Диаграммы.....	65

ПРЕДИСЛОВИЕ

В томе 3 представлены итоги Всероссийской сельскохозяйственной переписи 2016 года о наличии и использовании земельных ресурсов по муниципальным районам и городам округам Республики Ингушетия.

В сборнике содержатся данные об общей земельной площади, размере сельскохозяйственных угодий в сельскохозяйственных организациях, крестьянских (фермерских) хозяйствах и у индивидуальных предпринимателей, личных подсобных и других индивидуальных хозяйствах граждан в сельских поселениях, городских округах и городских поселениях, приведены группировки объектов переписи по размеру земельной площади.

В отдельном разделе размещены таблицы по структуре сельскохозяйственных угодий в разрезе категорий хозяйств, земельной площади по видам использования в личных подсобных и других индивидуальных хозяйствах граждан и некоммерческих объединениях.

В издании представлены методологические пояснения к показателям, диаграммы по основным показателям наличия и использования земельных ресурсов в целом по Республике Ингушетия, муниципальным районам и городским округам.

Электронная версия итогов Всероссийской сельскохозяйственной переписи 2016 года о наличии и использовании земельных ресурсов (Том 3) размещена на официальном Интернет-портале Северо-Кавказстата (www.stavstat.gks.ru).

СПИСОК СОКРАЩЕНИЙ

тыс.	- тысяча
га	- гектар
г.	- год

В сборнике приняты условные обозначения:

-	- явление отсутствует
0	- значение показателя меньше 1
0,0	- значение показателя меньше 0,1
0,00	- значение показателя меньше 0,01
...	- данные не публикуются в целях обеспечения конфиденциальности первичных статистических данных, полученных от респондентов, в соответствии с федеральным законом от 29 ноября 2007 г. № 282-ФЗ «Об официальном статистическом учете и системе государственной статистики в Российской Федерации» (п. 5, ст. 4; ч. 1, ст. 9)

В отдельных случаях незначительные расхождения между итогом и суммой данных объясняются их округлением.



**НАЛИЧИЕ
И ИСПОЛЬЗОВАНИЕ
ЗЕМЕЛЬНЫХ РЕСУРСОВ**

1. ПЛОЩАДЬ ЗЕМЕЛЬ В

(на 1 июля 2016 года;

	Общая площадь земли	из нее сельскохозяйственные угодья	в том числе		
			пашня	сенокосы	пастбища
Республика Ингушетия	118249.8	113940.7	68849.5	6270.4	36252.6
Муниципальные районы Республики Ингушетии	99615.7	96276.4	59490.3	5120.7	29768.2
Назрановский муниципальный район	24842.9	23935.8	16217.3	521.0	6208.7
Сунженский муниципальный район	35861.9	34856.7	22316.5	2482.2	9365.1
Малгобекский муниципальный район	38436.9	37033.3	20916.6	1759.1	14184.1
Джейрахский муниципальный район	474.0	450.7	39.9	358.4	10.3
Городские округа Республики Ингушетии	18634.0	17664.2	9359.2	1149.7	6484.4
город Магас	8.6	8.4	...	-	-
город Назрань	8922.3	8448.0	3976.4	762.1	3515.0
город Карабулак	7719.7	7472.5	4138.2	370.0	...
город Малгобек	1983.5	1735.4	1240.5	17.5	424.3

2. ПЛОЩАДЬ ЗЕМЕЛЬ

(на 1 июля 2016 года;

	Общая площадь земли	из нее сельскохозяйственные угодья	в том числе		
			пашня	сенокосы	пастбища
Республика Ингушетия	79819.4	79698.9	39987.4	4530.0	34146.4
Муниципальные районы Республики Ингушетии	69209.5	69114.0	36199.5	3941.0	28301.4
Назрановский Муниципальный район	12952.4	12916.4	6255.0	403.0	...
Сунженский муниципальный район	28466.1	28446.6	16707.5	...	9215.0
Малгобекский муниципальный район	27791.0	27751.0	13237.0	1316.0	13198.0
Джейрахский муниципальный район	-	-	-	-	-
Городские округа Республики Ингушетии	10609.9	10584.9	3787.9
город Магас	-	-	-	-	-
город Назрань	5270.9	5270.9	1720.9
город Карабулак	5339.0	5314.0	2067.0
город Малгобек	-	-	-	-	-

ХОЗЯЙСТВАХ ВСЕХ КАТЕГОРИЙ
 гектаров)

многолетние насаждения	залежь	Из общей площади сельскохозяйственных угодий фактически использовались	Мелиорированные земли	
			орошаемые сельскохозяйственные угодья	из них с фактически действующей оросительной системой
1482.7	1085.6	97940.1	894.0	703.0
1041.9	855.3	84351.6	436.0	...
529.7	459.0	22178.8	426.0	...
371.0	321.9	25487.5	-	-
141.0	32.5	36300.8	...	-
0.2	41.9	384.5	-	-
440.7	230.2	13588.5	458.0	...
0.0	4.3	4.0	-	-
13.8	180.6	7483.3	-	-
394.7	24.5	4426.5
32.2	20.8	1674.6	95.0	...

СЕЛЬСКОХОЗЯЙСТВЕННЫХ ОРГАНИЗАЦИЙ
 гектаров)

многолетние насаждения	залежь	Из общей площади сельскохозяйственных угодий фактически использовались	Мелиорированные земли	
			орошаемые сельскохозяйственные угодья	из них с фактически действующей оросительной системой
929.1	...	67382.4
566.1	...	59681.5
...	-	12551.4
196.1	...	19597.1	-	-
-	-	27533.0	-	-
-	-	-	-	-
...	-	7700.9
-	-	-	-	-
-	-	5270.9	-	-
...	-	2430.0
-	-	-	-	-

3. ПЛОЩАДЬ ЗЕМЕЛЬ СЕЛЬСКОХОЗЯЙСТВЕННЫХ ОРГАНИЗАЦИЙ,

(на 1 июля 2016 года;

	Общая площадь земли	из нее сельскохозяйственные угодья	в том числе		
			пашня	сенокосы	пастбища
Республика Ингушетия	70797.8	70753.3	31920.8	4117.0	34146.4
Муниципальные районы Республики Ингушетии	60799.9	60780.4	28744.9	3528.0	28301.4
Назрановский Муниципальный район	10776.4	10776.4	4521.0
Сунженский муниципальный район	24849.5	24830.0	13186.9	...	9215.0
Малгобекский муниципальный район	25174.0	25174.0	11037.0	939.0	13198.0
Джейрахский муниципальный район	-	-	-	-	-
Городские округа Республики Ингушетии	9997.9	9972.9	3175.9
город Магас	-	-	-	-	-
город Назрань
город Карабулак
город Малгобек	-	-	-	-	-

4. ПЛОЩАДЬ ЗЕМЕЛЬ МАЛЫХ

(на 1 июля 2016 года;

	Общая площадь земли	из нее сельскохозяйственные угодья	в том числе		
			пашня	сенокосы	пастбища
Республика Ингушетия	9021.6	8945.6	8066.6	...	-
Муниципальные районы Республики Ингушетии	8409.6	8333.6	7454.6	...	-
Назрановский Муниципальный район	2176.0	2140.0	1734.0	...	-
Сунженский муниципальный район	3616.6	3616.6	3520.6	-	-
Малгобекский муниципальный район	2617.0	2577.0	2200.0	...	-
Джейрахский муниципальный район	-	-	-	-	-
Городские округа Республики Ингушетии	612.0	612.0	612.0	-	-
город Магас	-	-	-	-	-
город Назрань	-	-
город Карабулак	-	-
город Малгобек	-	-	-	-	-



НЕ ОТНОсяЩИХся К СУБЪЕКТАМ МАЛОГО ПРЕДПРИНИМАТЕЛЬСТВА
 гектаров)

многолетние насаждения	залежь	Из общей площади сельскохозяйственных угодий фактически использовались	Мелиорированные земли	
			орошаемые сельскохозяйственные угодья	из них с фактически действующей оросительной системой
499.1	...	58640.8
...	...	51551.9	-	-
-	-	10411.4	-	-
...	...	16184.5	-	-
-	-	24956.0	-	-
-	-	-	-	-
...	-	7088.9
-	-	-	-	-
-	-	...	-	-
...	-
-	-	-	-	-

СЕЛЬСКОХОЗЯЙСТВЕННЫХ ПРЕДПРИЯТИЙ
 гектаров)

многолетние насаждения	залежь	Из общей площади сельскохозяйственных угодий фактически использовались	Мелиорированные земли	
			орошаемые сельскохозяйственные угодья	из них с фактически действующей оросительной системой
430.0	...	8741.6
430.0	...	8129.6
...	-	2140.0
...	...	3412.6	-	-
-	-	2577.0	-	-
-	-	-	-	-
-	-	612.0	-	-
-	-	-	-	-
-	-	...	-	-
-	-	...	-	-
-	-	-	-	-

5. ПЛОЩАДЬ ЗЕМЕЛЬ МАЛЫХ СЕЛЬСКОХОЗЯЙСТВЕННЫХ

(на 1 июля 2016 года;

	Общая площадь земли	из нее сельскохозяйственные угодья	в том числе		
			пашня	сенокосы	пастбища
Республика Ингушетия	5942.0	5902.0	5169.0	...	-
Муниципальные районы Республики Ингушетии	5942.0	5902.0	5169.0	...	-
Назрановский Муниципальный район	-	-
Сунженский муниципальный район	-	-
Малгобекский муниципальный район	2617.0	2577.0	2200.0	...	-
Джейрахский муниципальный район	-	-	-	-	-
Городские округа Республики Ингушетии	-	-	-	-	-
город Магас	-	-	-	-	-
город Назрань	-	-	-	-	-
город Карабулак	-	-	-	-	-
город Малгобек	-	-	-	-	-

6. ПЛОЩАДЬ ЗЕМЕЛЬ СЕЛЬСКОХОЗЯЙСТВЕННЫХ

(на 1 июля 2016 года;

	Общая площадь земли	из нее сельскохозяйственные угодья	в том числе		
			пашня	сенокосы	пастбища
Республика Ингушетия	3079.6	3043.6	2897.6	...	-
Муниципальные районы Республики Ингушетии	2467.6	2431.6	2285.6	...	-
Назрановский Муниципальный район	1656.0	1620.0	1534.0	...	-
Сунженский муниципальный район	811.6	811.6	751.6	-	-
Малгобекский муниципальный район	-	-	-	-	-
Джейрахский муниципальный район	-	-	-	-	-
Городские округа Республики Ингушетии	612.0	612.0	612.0	-	-
город Магас	-	-	-	-	-
город Назрань	-	-
город Карабулак	-	-
город Малгобек	-	-	-	-	-

ПРЕДПРИЯТИЙ (БЕЗ МИКРОПРЕДПРИЯТИЙ)
гектаров)

многолетние насаждения	залежь	Из общей площади сельскохозяйственных угодий фактически использовались	Мелиорированные земли	
			орошаемые сельскохозяйственные угодья	из них с фактически действующей оросительной системой
...	...	5866.0
...	...	5866.0
...	-
-	-	-
-	-	2577.0	-	-
-	-	-	-	-
-	-	-	-	-
-	-	-	-	-
-	-	-	-	-
-	-	-	-	-

МИКРОПРЕДПРИЯТИЙ
гектаров)

многолетние насаждения	залежь	Из общей площади сельскохозяйственных угодий фактически использовались	Мелиорированные земли	
			орошаемые сельскохозяйственные угодья	из них с фактически действующей оросительной системой
...	-	2875.6	-	-
...	-	2263.6	-	-
...	-	1620.0	-	-
...	-	643.6	-	-
-	-	-	-	-
-	-	-	-	-
-	-	612.0	-	-
-	-	-	-	-
-	-	...	-	-
-	-	...	-	-
-	-	-	-	-

7. ПЛОЩАДЬ ЗЕМЕЛЬ КРЕСТЬЯНСКИХ (ФЕРМЕРСКИХ)

(на 1 июля 2016 года;

	Общая площадь земли	из нее сельскохозяйственные угодья	в том числе		
			пашня	сенокосы	пастбища
Республика Ингушетия	31754.3	29850.6	25796.0	1727.1	2098.7
Муниципальные районы Республики Ингушетии	24693.4	23185.5	20335.9	1166.6	1459.7
Назрановский Муниципальный район	9745.5	9337.7	8855.0	112.5	315.7
Сунженский муниципальный район	5416.1	5320.1	4817.3	260.0	150.0
Малгобекский муниципальный район	9135.7	8135.4	6633.4	442.0	984.0
Джейрахский муниципальный район	396.1	392.3	30.2	352.1	...
Городские округа Республики Ингушетии	7060.9	6665.1	5460.1	560.5	639.0
город Магас	-	-
город Назрань	3305.3	2963.0	2236.0	512.0	215.0
город Карабулак	2049.5	2049.5	2018.5	...	-
город Малгобек	1702.1	1648.6	1201.6	...	424.0

8. ПЛОЩАДЬ ЗЕМЕЛЬ КРЕСТЬЯНСКИХ

(на 1 июля 2016 года;

	Общая площадь земли	из нее сельскохозяйственные угодья	в том числе		
			пашня	сенокосы	пастбища
Республика Ингушетия	29258.8	28720.3	24685.7	1717.1	2098.7
Муниципальные районы Республики Ингушетии	22363.9	22055.2	19225.6	1156.6	1459.7
Назрановский Муниципальный район	8608.2	8398.0	7935.3	102.5	315.7
Сунженский муниципальный район	5295.8	5201.0	4698.2	260.0	150.0
Малгобекский муниципальный район	8063.9	8063.9	6561.9	442.0	984.0
Джейрахский муниципальный район	396.0	392.3	30.2	352.1	...
Городские округа Республики Ингушетии	6894.9	6665.1	5460.1	560.5	639.0
город Магас	-	-
город Назрань	3140.3	2963.0	2236.0	512.0	215.0
город Карабулак	2049.5	2049.5	2018.5	...	-
город Малгобек	1701.1	1648.6	1201.6	...	424.0



ХОЗЯЙСТВ И ИНДИВИДУАЛЬНЫХ ПРЕДПРИНИМАТЕЛЕЙ
 гектаров)

многолетние насаждения	залежь	Из общей площади сельскохозяйственных угодий фактически использовались	Мелиорированные земли	
			орошаемые сельскохозяйственные угодья	из них с фактически действующей оросительной системой
228.8	-	27146.1	211.0	...
223.3	-	21442.5	116.0	-
54.5	-	8404.8	106.0	-
...	-	5016.3	-	-
...	-	7653.4	...	-
-	-	368.0	-	-
...	-	5703.6	95.0	...
-	-	...	-	-
-	-	2179.0	-	-
-	-	1912.0	-	-
...	-	1608.6	95.0	...

(ФЕРМЕРСКИХ) ХОЗЯЙСТВ
 гектаров)

многолетние насаждения	залежь	Из общей площади сельскохозяйственных угодий фактически использовались	Мелиорированные земли	
			орошаемые сельскохозяйственные угодья	из них с фактически действующей оросительной системой
218.8	-	26109.5	211.0	...
213.3	-	20405.9	116.0	-
44.5	-	7548.8	106.0	-
...	-	4897.3	-	-
...	-	7591.8	...	-
-	-	368.0	-	-
...	-	5703.6	95.0	...
-	-	...	-	-
-	-	2179.0	-	-
-	-	1912.0	-	-
...	-	1608.6	95.0	...

9. ПЛОЩАДЬ ЗЕМЕЛЬ ИНДИВИДУАЛЬНЫХ

(на 1 июля 2016 года;

	Общая площадь земли	из нее сельскохозяйственные угодья	в том числе		
			пашня	сенокосы	пастбища
Республика Ингушетия	2495.5	1130.3	1110.3	...	-
Муниципальные районы Республики Ингушетии	2329.5	1130.3	1110.3	...	-
Назрановский муниципальный район	1137.3	939.7	919.7	...	-
Сунженский муниципальный район	120.3	119.1	119.1	-	-
Малгобекский муниципальный район	1071.8	71.5	71.5	-	-
Джейрахский муниципальный район	...	-	-	-	-
Городские округа Республики Ингушетии	166.0	-	-	-	-
город Магас	-	-	-	-	-
город Назрань	...	-	-	-	-
город Карабулак	-	-	-	-	-
город Малгобек	1.0	-	-	-	-

10. ПЛОЩАДЬ ЗЕМЕЛЬ

(на 1 июля 2016 года;

	Общая площадь земли	из нее сельскохозяйственные угодья	в том
			пашня
Республика Ингушетия	6676.1	4391.2	3066.1
Муниципальные районы Республики Ингушетии	5712.8	3976.9	2954.9
Назрановский муниципальный район	2145.0	1681.7	1107.3
Сунженский муниципальный район	1979.7	1090.0	791.7
Малгобекский муниципальный район	1510.2	1146.9	1046.2
Джейрахский муниципальный район	77.9	58.4	9.7
Городские округа Республики Ингушетии	963.2	414.2	111.2
город Магас	4.6	4.4	-
город Назрань	346.1	214.1	19.5
город Карабулак	331.2	109.0	52.7
город Малгобек	281.4	86.8	38.9

ПРЕДПРИНИМАТЕЛЕЙ

гектаров)

многолетние насаждения	залежь	Из общей площади сельскохозяйственных угодий фактически использовались	Мелиорированные земли	
			орошаемые сельскохозяйственные угодья	из них с фактически действующей оросительной системой
...	-	1036.6	-	-
...	-	1036.6	-	-
...	-	856.0	-	-
-	-	119.0	-	-
-	-	61.6	-	-
-	-	-	-	-
-	-	-	-	-
-	-	-	-	-
-	-	-	-	-
-	-	-	-	-

ХОЗЯЙСТВ НАСЕЛЕНИЯ

гектаров)

числе

сенокосы	пастбища	многолетние насаждения	залежь
13.3	7.5	324.8	979.6
13.1	7.1	252.5	749.3
5.5	4.6	105.2	459.0
...	0.1	82.1	215.9
1.1	2.1	65.0	32.5
6.3	0.3	0.2	41.9
0.2	0.4	72.2	230.2
-	-	0.0	4.3
0.1	...	13.8	180.6
...	-	31.7	24.5
0.0	0.3	26.7	20.8

11. ПЛОЩАДЬ ЗЕМЕЛЬ ЛИЧНЫХ ПОДСОБНЫХ И ДРУГИХ

(на 1 июля 2016 года;

	Общая площадь земли	из нее сельскохозяйственные угодья	В ТОМ
			пашня
Республика Ингушетия	6676.1	4391.2	3066.1
Муниципальные районы Республики Ингушетии	5712.8	3976.9	2954.9
Назрановский Муниципальный район	2145.0	1681.7	1107.3
Сунженский муниципальный район	1979.7	1090.0	791.7
Малгобекский муниципальный район	1510.2	1146.9	1046.2
Джейрахский муниципальный район	77.9	58.4	9.7
Городские округа Республики Ингушетии	963.2	414.2	111.2
город Магас	4.6	4.4	-
город Назрань	346.1	214.1	19.5
город Карабулак	331.2	109.0	52.7
город Малгобек	281.4	86.8	38.9

12. ПЛОЩАДЬ ЗЕМЕЛЬ ЛИЧНЫХ ПОДСОБНЫХ И ДРУГИХ ИНДИВИДУАЛЬНЫХ

(на 1 июля 2016 года;

	Общая площадь земли	из нее сельскохозяйственные угодья	В ТОМ
			пашня
Республика Ингушетия	5712.6	3976.8	2954.7
Муниципальные районы Республики Ингушетии	5712.6	3976.8	2954.7
Назрановский Муниципальный район	2144.9	1681.6	1107.2
Сунженский муниципальный район	1979.7	1090.0	791.7
Малгобекский муниципальный район	1510.1	1146.8	1046.1
Джейрахский муниципальный район	77.9	58.4	9.7
Городские округа Республики Ингушетии	-	-	-
город Магас	-	-	-
город Назрань	-	-	-
город Карабулак	-	-	-
город Малгобек	-	-	-

ДРУГИХ ИНДИВИДУАЛЬНЫХ ХОЗЯЙСТВ ГРАЖДАН
 гектаров)

числе				Из общей площади - площадь заброшенных земельных участков	
сенокосы	пастбища	многолетние насаждения	залежь	всего	в процентах от общей площади земли
13.3	7.5	324.8	979.6	15.0	0.2
13.1	7.1	252.5	749.3	6.0	0.1
5.5	4.6	105.2	459.0	5.6	0.3
...	0.1	82.1	215.9	-	-
1.1	2.1	65.0	32.5	0.4	0.0
6.3	0.3	0.2	41.9	-	-
0.2	0.4	72.2	230.2	9.0	0.9
-	-	0.0	4.3	1.1	24.4
0.1	...	13.8	180.6	7.4	2.1
...	-	31.7	24.5	-	-
0.0	0.3	26.7	20.8	0.5	0.2

ХОЗЯЙСТВ ГРАЖДАН В СЕЛЬСКИХ ПОСЕЛЕНИЯХ
 гектаров)

числе				Из общей площади - площадь заброшенных земельных участков	
сенокосы	пастбища	многолетние насаждения	залежь	всего	в процентах от общей площади земли
13.1	7.1	252.5	749.3	6.0	0.1
13.1	7.1	252.5	749.3	6.0	0.1
5.5	4.6	105.2	459.0	5.6	0.3
...	0.1	82.1	215.9	-	-
1.1	2.1	65.0	32.5	0.4	0.0
6.3	0.3	0.2	41.9	-	-
-	-	-	-	-	-
-	-	-	-	-	-
-	-	-	-	-	-
-	-	-	-	-	-
-	-	-	-	-	-

13. ПЛОЩАДЬ ЗЕМЕЛЬ ЛИЧНЫХ ПОДСОБНЫХ И ДРУГИХ ИНДИВИДУАЛЬНЫХ

(на 1 июля 2016 года;

	Общая площадь земли	из нее сельскохозяйственные угодья	В ТОМ
			пашня
Республика Ингушетия	963.4	414.4	111.3
Муниципальные районы Республики Ингушетии
Назрановский Муниципальный район
Сунженский муниципальный район	-	-	-
Малгобекский муниципальный район
Джейрахский муниципальный район	-	-	-
Городские округа Республики Ингушетии	963.2	414.2	111.2
город Магас	4.6	4.4	-
город Назрань	346.1	214.1	19.5
город Карабулак	331.2	109.0	52.7
город Малгобек	281.4	86.8	38.9

14. ПЛОЩАДЬ ЗЕМЕЛЬ ЛИЧНЫХ

(на 1 июля 2016 года;

	Общая площадь земли	из нее сельскохозяйственные угодья	В ТОМ
			пашня
Республика Ингушетия	6309.1	4127.6	2860.7
Муниципальные районы Республики Ингушетии	5419.8	3763.2	2752.6
Назрановский Муниципальный район	2145.0	1681.7	1107.3
Сунженский муниципальный район	1801.1	980.0	689.1
Малгобекский муниципальный район	1395.7	1043.1	946.5
Джейрахский муниципальный район	77.9	58.4	9.7
Городские округа Республики Ингушетии	889.3	364.4	108.2
город Магас	4.6	4.4	-
город Назрань	272.1	164.2	16.5
город Карабулак	331.2	109.0	52.7
город Малгобек	281.4	86.8	38.9

ХОЗЯЙСТВ ГРАЖДАН В ГОРОДСКИХ ОКРУГАХ И В ГОРОДСКИХ ПОСЕЛЕНИЯХ
 гектаров)

числе				Из общей площади - площадь заброшенных земельных участков	
сенокосы	пастбища	многолетние насаждения	залежь	всего	в процентах от общей площади земли
0.2	0.4	72.2	230.2	9.0	0.9
-	-	...	-	-	-
-	-	-	-	-	-
-	-	-	-	-	-
-	-	...	-	-	-
-	-	-	-	-	-
0.2	0.4	72.2	230.2	9.0	0.9
-	-	0.0	4.3	1.1	24.4
0.1	...	13.8	180.6	7.4	2.1
...	-	31.7	24.5	-	-
0.0	0.3	26.7	20.8	0.5	0.2

ПОДСОБНЫХ ХОЗЯЙСТВ
 гектаров)

числе				Из общей площади - площадь заброшенных земельных участков	
сенокосы	пастбища	многолетние насаждения	залежь	всего	в процентах от общей площади земли
13.3	7.5	311.5	934.6	13.5	0.2
13.1	7.1	241.6	748.8	6.0	0.1
5.5	4.6	105.2	459.0	5.6	0.3
...	0.1	74.7	215.9	-	-
1.1	2.1	61.5	32.0	0.4	0.0
6.3	0.3	0.2	41.9	-	-
0.2	0.4	69.9	185.8	7.5	0.8
-	-	0.0	4.3	1.1	24.4
0.1	...	11.4	136.2	5.9	2.2
...	-	31.7	24.5	-	-
0.0	0.3	26.7	20.8	0.5	0.2

15. ПЛОЩАДЬ ЗЕМЕЛЬ ЛИЧНЫХ ПОДСОБНЫХ

(на 1 июля 2016 года;

	Общая площадь земли	из нее сельскохозяйственные угодья	В ТОМ
			пашня
Республика Ингушетия	5419.6	3763.0	2752.4
Муниципальные районы Республики Ингушетии	5419.6	3763.0	2752.4
Назрановский Муниципальный район	2144.9	1681.6	1107.2
Сунженский муниципальный район	1801.1	980.0	689.1
Малгобекский муниципальный район	1395.6	1043.0	946.4
Джейрахский муниципальный район	77.9	58.4	9.7
Городские округа Республики Ингушетии	-	-	-
город Магас	-	-	-
город Назрань	-	-	-
город Карабулак	-	-	-
город Малгобек	-	-	-

16. ПЛОЩАДЬ ЗЕМЕЛЬ ЛИЧНЫХ ПОДСОБНЫХ ХОЗЯЙСТВ

(на 1 июля 2016 года;

	Общая площадь земли	из нее сельскохозяйственные угодья	В ТОМ
			пашня
Республика Ингушетия	889.5	364.6	108.3
Муниципальные районы Республики Ингушетии
Назрановский Муниципальный район
Сунженский муниципальный район	-	-	-
Малгобекский муниципальный район
Джейрахский муниципальный район	-	-	-
Городские округа Республики Ингушетии	889.3	364.4	108.2
город Магас	4.6	4.4	-
город Назрань	272.1	164.2	16.5
город Карабулак	331.2	109.0	52.7
город Малгобек	281.4	86.8	38.9

ХОЗЯЙСТВ В СЕЛЬСКИХ ПОСЕЛЕНИЯХ
 гектаров)

числе				Из общей площади - площадь заброшенных земельных участков	
сенокосы	пастбища	многолетние насаждения	залежь	всего	в процентах от общей площади земли
13.1	7.1	241.6	748.8	6.0	0.1
13.1	7.1	241.6	748.8	6.0	0.1
5.5	4.6	105.2	459.0	5.6	0.3
...	0.1	74.7	215.9	-	-
1.1	2.1	61.5	32.0	0.4	0.0
6.3	0.3	0.2	41.9	-	-
-	-	-	-	-	-
-	-	-	-	-	-
-	-	-	-	-	-
-	-	-	-	-	-
-	-	-	-	-	-

В ГОРОДСКИХ ОКРУГАХ И В ГОРОДСКИХ ПОСЕЛЕНИЯХ
 гектаров)

числе				Из общей площади - площадь заброшенных земельных участков	
сенокосы	пастбища	многолетние насаждения	залежь	всего	в процентах от общей площади земли
0.2	0.4	69.9	185.8	7.5	0.8
-	-	...	-	-	-
-	-	-	-	-	-
-	-	-	-	-	-
-	-	...	-	-	-
-	-	-	-	-	-
0.2	0.4	69.9	185.8	7.5	0.8
-	-	0.0	4.3	1.1	24.4
0.1	...	11.4	136.2	5.9	2.2
...	-	31.7	24.5	-	-
0.0	0.3	26.7	20.8	0.5	0.2



СТРУКТУРА ЗЕМЕЛЬНЫХ РЕСУРСОВ

17. СТРУКТУРА СЕЛЬСКОХОЗЯЙСТВЕННЫХ
 (на 1 июля 2016; в процентах от общей площади)

	Сельскохозяйственные организации	в том числе	
		сельскохозяйственные организации, не относящиеся к субъектам малого предпринимательства	малые предприятия
Республика Ингушетия	69.9	62.1	7.9
Муниципальные районы Республики Ингушетии	71.8	63.1	8.7
Назрановский муниципальный район	54.0	45.0	8.9
Сунженский муниципальный район	81.6	71.2	10.4
Малгобекский муниципальный район	74.9	68.0	7.0
Джейрахский муниципальный район	-	-	-
Городские округа Республики Ингушетии	59.9	56.5	3.5
город Магас	-	-	-
город Назрань	62.4
город Карабулак	71.1
город Малгобек	-	-	-

18. СТРУКТУРА СЕЛЬСКОХОЗЯЙСТВЕННЫХ
 (на 1 июля 2016; в процентах от общей)

	Пашня	Сенокосы	Пастбища	Многолетние насаждения
Республика Ингушетия	60.4	5.5	31.8	1.3
Муниципальные районы Республики Ингушетии	61.8	5.3	30.9	1.1
Назрановский муниципальный район	67.8	2.2	25.9	2.2
Сунженский муниципальный район	64.0	7.1	26.9	1.1
Малгобекский муниципальный район	56.5	4.7	38.3	0.4
Джейрахский муниципальный район	8.9	79.5	2.3	0.0
Городские округа Республики Ингушетии	53.0	6.5	36.7	2.5
город Магас	...	-	-	0.2
город Назрань	47.1	9.0	41.6	0.2
город Карабулак	55.4	5.0	...	5.3
город Малгобек	71.5	1.0	24.5	1.9

УГОДИЙ ПО КАТЕГОРИЯМ ХОЗЯЙСТВ

сельскохозяйственных угодий в хозяйствах всех категорий)

Крестьянские (фермерские) хозяйства и индивидуальные предприниматели	в том числе		Хозяйства населения
	крестьянские (фермерские) хозяйства	индивидуальные предприниматели	
26.2	25.2	1.0	3.9
24.1	22.9	1.2	4.1
39.0	35.1	3.9	7.0
15.3	14.9	0.3	3.1
22.0	21.8	0.2	3.1
87.0	87.0	-	13.0
37.7	37.7	-	2.3
...	...	-	52.2
35.1	35.1	-	2.5
27.4	27.4	-	1.5
95.0	95.0	-	5.0

УГОДИЙ В ХОЗЯЙСТВАХ ВСЕХ КАТЕГОРИЙ

площади сельскохозяйственных угодий)

Залежь	Из общей площади сельскохозяйственных угодий фактически использовались	Мелиорированные земли	
		орошаемые сельскохозяйственные угодья	из них с фактически действующей оросительной системой
1.0	86.0	0.8	0.6
0.9	87.6	0.5	...
1.9	92.7	1.8	...
0.9	73.1	-	-
0.1	98.0	...	-
9.3	85.3	-	-
1.3	76.9	2.6	...
52.0	48.0	-	-
2.1	88.6	-	-
0.3	59.2
1.2	96.5	5.5	...

19. СТРУКТУРА СЕЛЬСКОХОЗЯЙСТВЕННЫХ УГОДИЙ

(на 1 июля 2016; в процентах от общей)

	Пашня	Сенокосы	Пастбища	Многолетние насаждения
Республика Ингушетия	50.2	5.7	42.8	1.2
Муниципальные районы Республики Ингушетии	52.4	5.7	40.9	0.8
Назрановский муниципальный район	48.4	3.1
Сунженский муниципальный район	58.7	...	32.4	0.7
Малгобекский муниципальный район	47.7	4.7	47.6	-
Джейрахский муниципальный район	-	-	-	-
Городские округа Республики Ингушетии	35.8
город Магас	-	-	-	-
город Назрань	32.6	-
город Карабулак	38.9
город Малгобек	-	-	-	-

20. СТРУКТУРА СЕЛЬСКОХОЗЯЙСТВЕННЫХ УГОДИЙ В СЕЛЬСКОХОЗЯЙСТВЕННЫХ

(на 1 июля 2016; в процентах от общей)

	Пашня	Сенокосы	Пастбища	Многолетние насаждения
Республика Ингушетия	45.1	5.8	48.3	0.7
Муниципальные районы Республики Ингушетии	47.3	5.8	46.6	...
Назрановский муниципальный район	42.0	-
Сунженский муниципальный район	53.1	...	37.1	...
Малгобекский муниципальный район	43.8	3.7	52.4	-
Джейрахский муниципальный район	-	-	-	-
Городские округа Республики Ингушетии	31.8
город Магас	-	-	-	-
город Назрань	-
город Карабулак
город Малгобек	-	-	-	-

В СЕЛЬСКОХОЗЯЙСТВЕННЫХ ОРГАНИЗАЦИЯХ
 площади сельскохозяйственных угодий)

Залежь	Из общей площади сельскохозяйственных угодий фактически использовались	Мелиорированные земли	
		орошаемые сельскохозяйственные угодья	из них с фактически действующей оросительной системой
...	84.5
...	86.4
-	97.2
...	68.9	-	-
-	99.2	-	-
-	-	-	-
-	72.8
-	-	-	-
-	100.0	-	-
-	45.7
-	-	-	-

ОРГАНИЗАЦИЯХ, НЕ ОТНОСЯЩИХСЯ К СУБЪЕКТАМ МАЛОГО ПРЕДПРИНИМАТЕЛЬСТВА
 площади сельскохозяйственных угодий)

Залежь	Из общей площади сельскохозяйственных угодий фактически использовались	Мелиорированные земли	
		орошаемые сельскохозяйственные угодья	из них с фактически действующей оросительной системой
...	82.9
...	84.8	-	-
-	96.6	-	-
...	65.2	-	-
-	99.1	-	-
-	-	-	-
-	71.1
-	-	-	-
-	...	-	-
-
-	-	-	-

21. СТРУКТУРА СЕЛЬСКОХОЗЯЙСТВЕННЫХ УГОДИЙ

(на 1 июля 2016; в процентах от общей)

	Пашня	Сенокосы	Пастбища	Многолетние насаждения
Республика Ингушетия	90.2	...	-	4.8
Муниципальные районы Республики Ингушетии	89.5	...	-	5.2
Назрановский муниципальный район	81.0	...	-	...
Сунженский муниципальный район	97.3	-	-	...
Малгобекский муниципальный район	85.4	...	-	-
Джейрахский муниципальный район	-	-	-	-
Городские округа Республики Ингушетии	100.0	-	-	-
город Магас	-	-	-	-
город Назрань	...	-	-	-
город Карабулак	...	-	-	-
город Малгобек	-	-	-	-

22. СТРУКТУРА СЕЛЬСКОХОЗЯЙСТВЕННЫХ УГОДИЙ

(на 1 июля 2016; в процентах от общей)

	Пашня	Сенокосы	Пастбища	Многолетние насаждения
Республика Ингушетия	95.2	...	-	...
Муниципальные районы Республики Ингушетии	94.0	...	-	...
Назрановский муниципальный район	94.7	...	-	...
Сунженский муниципальный район	92.6	-	-	...
Малгобекский муниципальный район	-	-	-	-
Джейрахский муниципальный район	-	-	-	-
Городские округа Республики Ингушетии	100.0	-	-	-
город Магас	-	-	-	-
город Назрань	...	-	-	-
город Карабулак	...	-	-	-
город Малгобек	-	-	-	-

В МАЛЫХ СЕЛЬСКОХОЗЯЙСТВЕННЫХ ПРЕДПРИЯТИЯХ
 (площади сельскохозяйственных угодий)

Залежь	Из общей площади сельскохозяйственных угодий фактически использовались	Мелиорированные земли	
		орошаемые сельскохозяйственные угодья	из них с фактически действующей оросительной системой
...	97.7
...	97.6
-	100.0
...	94.4	-	-
-	100.0	-	-
-	-	-	-
-	100.0	-	-
-	-	-	-
-	...	-	-
-	...	-	-
-	-	-	-

В СЕЛЬСКОХОЗЯЙСТВЕННЫХ МИКРОПРЕДПРИЯТИЯХ
 (площади сельскохозяйственных угодий)

Залежь	Из общей площади сельскохозяйственных угодий фактически использовались	Мелиорированные земли	
		орошаемые сельскохозяйственные угодья	из них с фактически действующей оросительной системой
-	94.5	-	-
-	93.1	-	-
-	100.0	-	-
-	79.3	-	-
-	-	-	-
-	-	-	-
-	100.0	-	-
-	-	-	-
-	...	-	-
-	...	-	-
-	-	-	-

23. СТРУКТУРА СЕЛЬСКОХОЗЯЙСТВЕННЫХ УГОДИЙ В КРЕСТЬЯНСКИХ

(на 1 июля 2016; в процентах от общей)

	Пашня	Сенокосы	Пастбища	Многолетние насаждения
Республика Ингушетия	86.4	5.8	7.0	0.8
Муниципальные районы Республики Ингушетии	87.7	5.0	6.3	1.0
Назрановский муниципальный район	94.8	1.2	3.4	0.6
Сунженский муниципальный район	90.5	4.9	2.8	...
Малгобекский муниципальный район	81.5	5.4	12.1	...
Джейрахский муниципальный район	7.7	89.8	...	-
Городские округа Республики Ингушетии	81.9	8.4	9.6	...
город Магас	...	-	-	-
город Назрань	75.5	17.3	7.3	-
город Карабулак	98.5	...	-	-
город Малгобек	72.9	...	25.7	...

24. СТРУКТУРА СЕЛЬСКОХОЗЯЙСТВЕННЫХ УГОДИЙ

(на 1 июля 2016 года; в процентах от общей)

	Пашня	Сенокосы
Республика Ингушетия	69.8	0.3
Муниципальные районы Республики Ингушетии	74.3	0.3
Назрановский муниципальный район	65.8	0.3
Сунженский муниципальный район	72.6	...
Малгобекский муниципальный район	91.2	0.1
Джейрахский муниципальный район	16.6	10.9
Городские округа Республики Ингушетии	26.8	0.0
город Магас	-	-
город Назрань	9.1	0.1
город Карабулак	48.4	...
город Малгобек	44.9	0.0

(ФЕРМЕРСКИХ) ХОЗЯЙСТВАХ И У ИНДИВИДУАЛЬНЫХ ПРЕДПРИНИМАТЕЛЕЙ
 площади сельскохозяйственных угодий)

Залежь	Из общей площади сельскохозяйственных угодий фактически использовались	Мелиорированные земли	
		орошаемые сельскохозяйственные угодья	из них с фактически действующей оросительной системой
-	90.9	0.7	...
-	92.5	0.5	-
-	90.0	1.1	-
-	94.3	-	-
-	94.1	...	-
-	93.8	-	-
-	85.6	1.4	...
-	...	-	-
-	73.5	-	-
-	93.3	-	-
-	97.6	5.8	...

В ЛИЧНЫХ ПОДСОБНЫХ И ДРУГИХ ИНДИВИДУАЛЬНЫХ ХОЗЯЙСТВАХ ГРАЖДАН
 площади сельскохозяйственных угодий)

Пастбища	Многолетние насаждения	Залежь
0.2	7.4	22.3
0.2	6.3	18.8
0.3	6.3	27.3
0.0	7.5	19.8
0.2	5.7	2.8
0.6	0.3	71.7
0.1	17.4	55.6
-	0.3	99.7
...	6.4	84.4
-	29.1	22.5
0.4	30.8	23.9

25. СТРУКТУРА ОБЩЕЙ ЗЕМЕЛЬНОЙ ПЛОЩАДИ ПО ВИДАМ ИСПОЛЬЗОВАНИЯ

(на 1 июля 2016 года; в процентах от общей

	Из общей земельной		
	постройки, сооружения, дорожки	газоны, цветы и декоративные насаждения	площадь посевов сельскохозяйственных культур
Республика Ингушетия	33.1	1.2	45.7
Муниципальные районы Республики Ингушетии	29.2	1.2	51.5
Назрановский Муниципальный район	20.4	1.2	51.1
Сунженский муниципальный район	43.9	1.1	40.0
Малгобекский муниципальный район	22.5	1.5	69.2
Джейрахский муниципальный район	25.0	0.0	12.4
Городские округа Республики Ингушетии	56.1	0.9	11.5
город Магас	5.0	...	-
город Назрань	37.3	0.8	5.5
город Карабулак	66.3	0.8	15.9
город Малгобек	67.8	1.3	13.8

26. СТРУКТУРА ОБЩЕЙ ЗЕМЕЛЬНОЙ ПЛОЩАДИ В ЛИЧНЫХ ПОДСОБНЫХ И

(на 1 июля 2016 года; в процентах

	Из общей земельной		
	постройки, сооружения, дорожки	газоны, цветы и декоративные насаждения	площадь посевов сельскохозяйственных культур
Республика Ингушетия	29.2	1.2	51.5
Муниципальные районы Республики Ингушетии	29.2	1.2	51.5
Назрановский Муниципальный район	20.4	1.2	51.1
Сунженский муниципальный район	43.9	1.1	40.0
Малгобекский муниципальный район	22.5	1.5	69.2
Джейрахский муниципальный район	25.0	0.0	12.4
Городские округа Республики Ингушетии	-	-	-
город Магас	-	-	-
город Назрань	-	-	-
город Карабулак	-	-	-
город Малгобек	-	-	-

В ЛИЧНЫХ ПОДСОБНЫХ И ДРУГИХ ИНДИВИДУАЛЬНЫХ ХОЗЯЙСТВАХ ГРАЖДАН
 (земельной площади)

площади занято под			Неиспользуемая площадь
площадь паров	сенокосы и пастбища	многолетние насаждения	
0.2	0.3	4.9	14.7
0.2	0.4	4.4	13.1
0.5	0.5	4.9	21.4
0.0	0.0	4.1	10.9
0.0	0.2	4.3	2.2
-	8.6	0.2	53.7
0.1	0.1	7.5	23.9
-	-	0.3	94.7
0.2	0.0	4.0	52.2
...	...	9.6	7.4
0.0	0.1	9.5	7.4

ДРУГИХ ИНДИВИДУАЛЬНЫХ ХОЗЯЙСТВАХ ГРАЖДАН В СЕЛЬСКИХ ПОСЕЛЕНИЯХ
 (от общей земельной площади)

площади занято под			Неиспользуемая площадь
площадь паров	сенокосы и пастбища	многолетние насаждения	
0.2	0.4	4.4	13.1
0.2	0.4	4.4	13.1
0.5	0.5	4.9	21.4
0.0	0.0	4.1	10.9
0.0	0.2	4.3	2.2
-	8.6	0.2	53.7
-	-	-	-
-	-	-	-
-	-	-	-
-	-	-	-
-	-	-	-

**27. СТРУКТУРА ОБЩЕЙ ЗЕМЕЛЬНОЙ ПЛОЩАДИ В ЛИЧНЫХ
ГОРОДСКИХ ОКРУГАХ И**
(на 1 июля 2016 года; в процентах

	Из общей земельной		
	постройки, сооружения, дорожки	газоны, цветы и декоративные насаждения	площадь посевов сельскохозяйственных культур
Республика Ингушетия	56.1	0.9	11.5
Муниципальные районы Республики Ингушетии
Назрановский Муниципальный район	-	-	...
Сунженский муниципальный район	-	-	-
Малгобекский муниципальный район
Джейрахский муниципальный район	-	-	-
Городские округа Республики Ингушетии	56.1	0.9	11.5
город Магас	5.0	...	-
город Назрань	37.3	0.8	5.5
город Карабулак	66.3	0.8	15.9
город Малгобек	67.8	1.3	13.8

28. СТРУКТУРА ОБЩЕЙ ЗЕМЕЛЬНОЙ ПЛОЩАДИ ПО ВИДАМ ИСПОЛЬЗОВАНИЯ
(на 1 июля 2016 года; в процентах

	Из общей земельной		
	постройки, сооружения, дорожки	газоны, цветы и декоративные насаждения	площадь посевов сельскохозяйственных культур
Республика Ингушетия	29.3	1.3	50.6
Муниципальные районы Республики Ингушетии	29.3	1.3	50.6
Назрановский Муниципальный район	20.4	1.2	51.1
Сунженский муниципальный район	44.4	1.1	38.3
Малгобекский муниципальный район	23.6	1.6	67.8
Джейрахский муниципальный район	25.0	0.0	12.4
Городские округа Республики Ингушетии	-	-	-
город Магас	-	-	-
город Назрань	-	-	-
город Карабулак	-	-	-
город Малгобек	-	-	-

**ПОДСОБНЫХ И ДРУГИХ ИНДИВИДУАЛЬНЫХ ХОЗЯЙСТВАХ ГРАЖДАН В ПОСЕЛЕНИЯХ
В ГОРОДСКИХ ПОСЕЛЕНИЯХ**
(от общей земельной площади)

площади занято под			Неиспользуемая площадь
площадь паров	сенокосы и пастбища	многолетние насаждения	
0.1	0.1	7.5	23.9
-	-	...	-
-	-	-	-
-	-	-	-
-	-	...	-
-	-	-	-
0.1	0.1	7.5	23.9
-	-	0.3	94.7
0.2	0.0	4.0	52.2
...	...	9.6	7.4
0.0	0.1	9.5	7.4

В ЛИЧНЫХ ПОДСОБНЫХ ХОЗЯЙСТВАХ В СЕЛЬСКИХ ПОСЕЛЕНИЯХ
(от общей земельной площади)

площади занято под			Неиспользуемая площадь
площадь паров	сенокосы и пастбища	многолетние насаждения	
0.2	0.4	4.5	13.8
0.2	0.4	4.5	13.8
0.5	0.5	4.9	21.4
0.0	0.0	4.1	12.0
0.0	0.2	4.4	2.3
-	8.6	0.2	53.7
-	-	-	-
-	-	-	-
-	-	-	-
-	-	-	-
-	-	-	-

29. СТРУКТУРА ОБЩЕЙ ЗЕМЕЛЬНОЙ ПЛОЩАДИ ПО ВИДАМ ИСПОЛЬЗОВАНИЯ В ЛИЧНЫХ
(на 1 июля 2016 года; в процентах

	Из общей земельной		
	постройки, сооружения, дорожки	газоны, цветы и декоративные насаждения	площадь посевов сельскохозяйственных культур
Республика Ингушетия	58.0	1.0	12.1
Муниципальные районы Республики Ингушетии
Назрановский Муниципальный район	-	-	...
Сунженский муниципальный район	-	-	-
Малгобекский муниципальный район
Джейрахский муниципальный район	-	-	-
Городские округа Республики Ингушетии	58.0	1.0	12.1
город Магас	5.0	...	-
город Назрань	38.7	0.9	5.9
город Карабулак	66.3	0.8	15.9
город Малгобек	67.8	1.3	13.8

ПОДСОБНЫХ ХОЗЯЙСТВАХ В ГОРОДСКИХ ОКРУГАХ И В ГОРОДСКИХ ПОСЕЛЕНИЯХ
от общей земельной площади)

площади занято под			Неиспользуемая площадь
площадь паров	сенокосы и пастбища	многолетние насаждения	
0.1	0.1	7.9	20.9
-	-	...	-
-	-	-	-
-	-	-	-
-	-	...	-
-	-	-	-
0.1	0.1	7.9	20.9
-	-	0.3	94.7
0.2	0.1	4.2	50.0
...	...	9.6	7.4
0.0	0.1	9.5	7.4



**ГРУППИРОВКИ ОБЪЕКТОВ
ПЕРЕПИСИ ПО РАЗМЕРУ
ЗЕМЕЛЬНОЙ ПЛОЩАДИ**

30. ГРУППИРОВКА СЕЛЬСКОХОЗЯЙСТВЕННЫХ

(на 1 июля)

	Сельскохозяйственные организации,							
	Число организаций,							
	до 4,1	4,1 - 10	10,1 - 20	20,1 - 50	50,1 - 100	100,1 - 200	200,1 - 500	500,1 - 1500
Республика Ингушетия	-	3	4	8	10
Муниципальные районы Республики Ингушетии	-	3	3	5	9
Назрановский Муниципальный район	-	-	-	...	-	-	...	4
Сунженский муниципальный район	-	-	-	...	3	3	3	...
Малгобекский муниципальный район	-	-	-	-	-	4
Джейрахский муниципальный район	-	-	-	-	-	-	-	-
Городские округа Республики Ингушетии	-	-	-	-	-	...	3	...
город Магас	-	-	-	-	-	-	-	-
город Назрань	-	-	-	-	-	-
город Карабулак	-	-	-	-	-	-
город Малгобек	-	-	-	-	-	-	-	-

	Сельскохозяйственные организации,							
	в процентах от общего							
	до 4,1	4,1 - 10	10,1 - 20	20,1 - 50	50,1 - 100	100,1 - 200	200,1 - 500	500,1 - 1500
Республика Ингушетия	-	6.1	8.2	16.3	20.4
Муниципальные районы Республики Ингушетии	-	7.5	7.5	12.5	22.5
Назрановский Муниципальный район	-	-	-	...	-	-	...	36.4
Сунженский муниципальный район	-	-	-	...	17.6	17.6	17.6	...
Малгобекский муниципальный район	-	-	-	-	-	33.3
Джейрахский муниципальный район	-	-	-	-	-	-	-	-
Городские округа Республики Ингушетии	-	-	-	-	-	...	33.3	...
город Магас	-	-	-	-	-	-	-	-
город Назрань	-	-	-	-	-	-
город Карабулак	-	-	-	-	-	-
город Малгобек	-	-	-	-	-	-	-	-

ОРГАНИЗАЦИЙ ПО РАЗМЕРУ ЗЕМЕЛЬНОЙ ПЛОЩАДИ
2016 года)

имевшие земельную площадь, гектаров:							Сельскохозяйственные организации, не имевшие земельной площади	Итого
единиц								
1500,1 - 3000	3000,1 - 4000	4000,1 - 6000	6000,1 - 10000	10000,1 - 40000	свыше 40000	всего		
...	...	4	3	...	-	41	8	49
...	...	3	3	...	-	34	6	40
-	-	...	-	-	-	9	...	11
...	-	-	-	15	...	17
-	-	-	10	...	12
-	-	-	-	-	-	-	-	-
-	-	-	-	7	...	9
-	-	-	-	-	-	-	-	-
-	-	...	-	-	-	3	...	4
-	...	-	-	-	-	4	...	5
-	-	-	-	-	-	-	-	-

Продолжение табл. 30

имевшие земельную площадь, гектаров:							Сельскохозяйственные организации, не имевшие земельной площади	Итого
числа организаций								
1500,1 - 3000	3000,1 - 4000	4000,1 - 6000	6000,1 - 10000	10000,1 - 40000	свыше 40000	всего		
...	...	8.2	6.1	...	-	83.7	16.3	100
...	...	7.5	7.5	...	-	85.0	15.0	100
-	-	...	-	-	-	81.8	...	100
...	-	-	-	88.2	...	100
-	-	-	83.3	...	100
-	-	-	-	-	-	-	-	100
-	-	-	-	77.8	...	100
-	-	-	-	-	-	-	-	100
-	-	...	-	-	-	75.0	...	100
-	...	-	-	-	-	80.0	...	100
-	-	-	-	-	-	-	-	100

	Сельскохозяйственные организации, в процентах от общего числа							
	до 4,1	4,1 - 10	10,1 - 20	20,1 - 50	50,1 - 100	100,1 - 200	200,1 - 500	500,1 - 1500
	Республика Ингушетия	-	7.3	9.8	19.5
Муниципальные районы Республики Ингушетии	-	8.8	8.8	14.7	26.5
Назрановский Муниципальный район	-	-	-	...	-	-	...	44.4
Сунженский муниципальный район	-	-	-	...	20.0	20.0	20.0	...
Малгобекский муниципальный район	-	-	-	-	-	40.0
Джейрахский муниципальный район	-	-	-	-	-	-	-	-
Городские округа Республики Ингушетии	-	-	-	-	-	...	42.9	...
город Магас	-	-	-	-	-	-	-	-
город Назрань	-	-	-	-	-	-
город Карабулак	-	-	-	-	-	-
город Малгобек	-	-	-	-	-	-	-	-

	Сельскохозяйственные организации, Общая площадь							
	до 4,1	4,1 - 10	10,1 - 20	20,1 - 50	50,1 - 100	100,1 - 200	200,1 - 500	500,1 - 1500
	Республика Ингушетия	-	253.6	627.0	2426.4
Муниципальные районы Республики Ингушетии	-	253.6	497.0	1583.5	7490.0
Назрановский Муниципальный район	-	-	-	...	-	-	...	3150.0
Сунженский муниципальный район	-	-	-	...	253.6	497.0	1027.5	...
Малгобекский муниципальный район	-	-	-	-	-	3485.0
Джейрахский муниципальный район	-	-	-	-	-	-	-	-
Городские округа Республики Ингушетии	-	-	-	-	-	...	842.9	...
город Магас	-	-	-	-	-	-	-	-
город Назрань	-	-	-	-	-	-
город Карабулак	-	-	-	-	-	-
город Малгобек	-	-	-	-	-	-	-	-

Продолжение табл. 30

имевшие земельную площадь, гектаров:							Сельскохозяйственные организации, не имевшие земельной площади	Итого
организаций, имеющих землю								
1500,1 - 3000	3000,1 - 4000	4000,1 - 6000	6000,1 - 10000	10000,1 - 40000	свыше 40000	всего		
...	...	9.8	7.3	...	-	100	x	x
...	...	8.8	8.8	...	-	100	x	x
-	-	...	-	-	-	100	x	x
...	-	-	-	100	x	x
-	-	-	100	x	x
-	-	-	-	-	-	100	x	x
-	-	-	-	100	x	x
-	-	-	-	-	-	100	x	x
-	-	...	-	-	-	100	x	x
-	...	-	-	-	-	100	x	x
-	-	-	-	-	-	100	x	x

Продолжение табл. 30

имевшие земельную площадь, гектаров:							Сельскохозяйственные организации, не имевшие земельной площади	Итого
земли ¹⁾ , гектаров								
1500,1 - 3000	3000,1 - 4000	4000,1 - 6000	6000,1 - 10000	10000,1 - 40000	свыше 40000	всего		
...	...	19983.4	23978.0	...	-	79819.4	x	79819.4
...	...	15203.4	23978.0	...	-	69209.5	x	69209.5
-	-	...	-	-	-	12952.4	x	12952.4
...	-	-	-	28466.1	x	28466.1
-	-	-	27791.0	x	27791.0
-	-	-	-	-	-	-	x	-
-	-	-	-	10609.9	x	10609.9
-	-	-	-	-	-	-	x	-
-	-	...	-	-	-	5270.9	x	5270.9
-	...	-	-	-	-	5339.0	x	5339.0
-	-	-	-	-	-	-	x	-

1) В целом на одну организацию с учетом земель, используемых на территории других муниципальных образований

	Сельскохозяйственные организации, в процентах от общей							
	до 4,1	4,1 - 10	10,1 - 20	20,1 - 50	50,1 - 100	100,1 - 200	200,1 - 500	500,1- 1500
	Республика Ингушетия	-	0.3	0.8	3.0
Муниципальные районы Республики Ингушетии	-	0.4	0.7	2.3	10.8
Назрановский Муниципальный район	-	-	-	...	-	-	...	24.3
Сунженский муниципальный район	-	-	-	...	0.9	1.7	3.6	...
Малгобекский муниципальный район	-	-	-	-	-	12.5
Джейрахский муниципальный район	-	-	-	-	-	-	-	-
Городские округа Республики Ингушетии	-	-	-	-	-	...	7.9	...
город Магас	-	-	-	-	-	-	-	-
город Назрань	-	-	-	-	-	-
город Карабулак	-	-	-	-	-	-
город Малгобек	-	-	-	-	-	-	-	-

	Сельскохозяйственные организации, в среднем на одну							
	до 4,1	4,1 - 10	10,1 - 20	20,1 - 50	50,1 - 100	100,1 - 200	200,1 - 500	500,1- 1500
	Республика Ингушетия	-	84.5	156.8	303.3
Муниципальные районы Республики Ингушетии	-	84.5	165.7	316.7	832.2
Назрановский Муниципальный район	-	-	-	...	-	-	...	787.5
Сунженский муниципальный район	-	-	-	...	84.5	165.7	342.5	...
Малгобекский муниципальный район	-	-	-	-	-	871.3
Джейрахский муниципальный район	-	-	-	-	-	-	-	-
Городские округа Республики Ингушетии	-	-	-	-	-	...	281.0	...
город Магас	-	-	-	-	-	-	-	-
город Назрань	-	-	-	-	-	-
город Карабулак	-	-	-	-	-	-
город Малгобек	-	-	-	-	-	-	-	-

Продолжение табл. 30

имевшие земельную площадь, гектаров:							Сельскохозяйственные организации, не имевшие земельной площади	Итого
площади земли								
1500,1 - 3000	3000,1 - 4000	4000,1 - 6000	6000,1 - 10000	10000,1 - 40000	свыше 40000	всего		
...	...	25.0	30.0	...	-	100	x	100
...	...	22.0	34.6	...	-	100	x	100
-	-	...	-	-	-	100	x	100
...	-	-	-	100	x	100
-	-	-	100	x	100
-	-	-	-	-	-	100	x	100
-	-	-	-	100	x	100
-	-	-	-	-	-	100	x	100
-	-	...	-	-	-	100	x	100
-	...	-	-	-	-	100	x	100
-	-	-	-	-	-	100	x	100

Продолжение табл. 30

имевшие земельную площадь, гектаров:							Сельскохозяйственные организации, не имевшие земельной площади	Итого
организацию, гектаров								
1500,1 - 3000	3000,1 - 4000	4000,1 - 6000	6000,1 - 10000	10000,1 - 40000	свыше 40000	всего		
...	...	4995.9	7992.7	...	-	1946.8	x	1629.0
...	...	5067.8	7992.7	...	-	2035.6	x	1730.2
-	-	...	-	-	-	1439.2	x	1177.5
...	-	-	-	1897.7	x	1674.5
-	-	-	2779.1	x	2315.9
-	-	-	-	-	-	-	x	-
-	-	-	-	1515.7	x	1178.9
-	-	-	-	-	-	-	x	-
-	-	...	-	-	-	1757.0	x	1317.7
-	...	-	-	-	-	1334.8	x	1067.8
-	-	-	-	-	-	-	x	-

31. ГРУППИРОВКА КРЕСТЬЯНСКИХ (ФЕРМЕРСКИХ) ХОЗЯЙСТВ И

(на 1 июля)

	Хозяйства, имевшие						
	Число крестьянских (фермерских) хозяйств и						
	до 4,1	4,1 - 10	10,1 - 20	20,1 - 50	50,1 - 100	100,1 - 200	200,1 - 500
Республика Ингушетия	190	234	125	210	74	41	15
Муниципальные районы Республики Ингушетии	147	206	94	172	52	30	10
Назрановский муниципальный район	68	149	38	75	20	9	3
Сунженский муниципальный район	36	15	14	26	10	13	5
Малгобекский муниципальный район	...	32	38	70	20	8	...
Джейрахский муниципальный район	41	10	4	-	-
Городские округа Республики Ингушетии	43	28	31	38	22	11	5
город Магас	...	-	-	-	-	-	-
город Назрань	28	22	15	19	10	4	...
город Карабулак	-	...	10	10	7	5	...
город Малгобек	14	4	6	9	5

	Крестьянские (фермерские) хозяйства и индивидуальные						
	в процентах от общего						
	до 4,1	4,1 - 10	10,1 - 20	20,1 - 50	50,1 - 100	100,1 - 200	200,1 - 500
Республика Ингушетия	13.7	16.9	9.0	15.1	5.3	3.0	1.1
Муниципальные районы Республики Ингушетии	16.6	23.2	10.6	19.4	5.9	3.4	1.1
Назрановский муниципальный район	15.2	33.4	8.5	16.8	4.5	2.0	0.7
Сунженский муниципальный район	29.3	12.2	11.4	21.1	8.1	10.6	4.1
Малгобекский муниципальный район	...	12.4	14.7	27.0	7.7	3.1	...
Джейрахский муниципальный район	69.5	16.9	6.8	-	-
Городские округа Республики Ингушетии	8.6	5.6	6.2	7.6	4.4	2.2	1.0
город Магас	...	-	-	-	-	-	-
город Назрань	9.0	7.1	4.8	6.1	3.2	1.3	...
город Карабулак	-	...	20.4	20.4	14.3	10.2	...
город Малгобек	10.5	3.0	4.5	6.8	3.8

ИНДИВИДУАЛЬНЫХ ПРЕДПРИНИМАТЕЛЕЙ ПО РАЗМЕРУ ЗЕМЕЛЬНОЙ ПЛОЩАДИ
2016 года)

земельную площадь, гектаров:						Хозяйства, не имевшие земельной площади	Итого
индивидуальных предпринимателей, единиц							
500,1- 1500	1500,1 - 3000	3000,1 - 4000	4000,1 - 6000	свыше 6000	всего		
4.0	-	-	-	-	893.0	495	1388
4.0	-	-	-	-	715.0	172	887
...	-	-	-	-	364.0	82	446
-	-	-	-	-	119.0	4	123
...	-	-	-	-	174.0	85	259
-	-	-	-	-	58.0	...	59
-	-	-	-	-	178.0	323	501
-	-	-	-	-	...	6	7
-	-	-	-	-	100.0	212	312
-	-	-	-	-	35.0	14	49
-	-	-	-	-	42.0	91	133

Продолжение табл. 31

предприниматели имевшие земельную площадь, гектаров:						Хозяйства, не имевшие земельной площади	Итого
числа хозяйств							
500,1- 1500	1500,1 - 3000	3000,1 - 4000	4000,1 - 6000	свыше 6000	всего		
0.3	-	-	-	-	64.3	35.7	100
0.5	-	-	-	-	80.6	19.4	100
...	-	-	-	-	81.6	18.4	100
-	-	-	-	-	96.7	3.3	100
...	-	-	-	-	67.2	32.8	100
-	-	-	-	-	98.3	...	100
-	-	-	-	-	35.5	64.5	100
-	-	-	-	-	...	85.7	100
-	-	-	-	-	32.1	67.9	100
-	-	-	-	-	71.4	28.6	100
-	-	-	-	-	31.6	68.4	100

	Крестьянские (фермерские) хозяйства и индивидуальные						
	в процентах от числа						
	до 4,1	4,1 - 10	10,1 - 20	20,1 - 50	50,1 - 100	100,1 - 200	200,1 - 500
Республика Ингушетия	21.3	26.2	14.0	23.5	8.3	4.6	1.7
Муниципальные районы Республики Ингушетии	20.6	28.8	13.1	24.1	7.3	4.2	1.4
Назрановский муниципальный район	18.7	40.9	10.4	20.6	5.5	2.5	0.8
Сунженский муниципальный район	30.3	12.6	11.8	21.8	8.4	10.9	4.2
Малгобекский муниципальный район	...	18.4	21.8	40.2	11.5	4.6	...
Джейрахский муниципальный район	70.7	17.2	6.9	-	-
Городские округа Республики Ингушетии	24.2	15.7	17.4	21.3	12.4	6.2	2.8
город Магас	...	-	-	-	-	-	-
город Назрань	28.0	22.0	15.0	19.0	10.0	4.0	...
город Карабулак	-	...	28.6	28.6	20.0	14.3	...
город Малгобек	33.3	9.5	14.3	21.4	11.9

	Крестьянские (фермерские) хозяйства и индивидуальные						
	Общая площадь						
	до 4,1	4,1 - 10	10,1 - 20	20,1 - 50	50,1 - 100	100,1 - 200	200,1 - 500
Республика Ингушетия	223.6	1840.6	2266.2	7827.7	5653.3	6016.8	4216.1
Муниципальные районы Республики Ингушетии	156.6	1614.3	1730.6	6376.7	3954.3	4391.8	2759.1
Назрановский муниципальный район	135.3	1054.0	654.5	2723.2	1415.5	1438.0	755.0
Сунженский муниципальный район	11.5	149.3	272.0	884.5	727.0	1855.8	1516.0
Малгобекский муниципальный район	...	315.0	744.0	2735.0	1611.8	1098.0	...
Джейрахский муниципальный район	6.0	96.0	60.1	-	-
Городские округа Республики Ингушетии	67.0	226.3	535.6	1451.0	1699.0	1625.0	1457.0
город Магас	...	-	-	-	-	-	-
город Назрань	61.5	169.3	261.1	741.4	733.0	694.0	...
город Карабулак	-	...	165.5	399.0	562.0	666.0	...
город Малгобек	1.5	37.0	109.0	310.6	404.0

Продолжение табл. 31

предприниматели имевшие земельную площадь, гектаров:						Хозяйства, не имевшие земельной площади	Итого
хозяйств, имеющих землю							
500,1- 1500	1500,1 - 3000	3000,1 - 4000	4000,1 - 6000	свыше 6000	всего		
0.4	-	-	-	-	100	x	x
0.6	-	-	-	-	100	x	x
...	-	-	-	-	100	x	x
-	-	-	-	-	100	x	x
...	-	-	-	-	100	x	x
-	-	-	-	-	100	x	x
-	-	-	-	-	100	x	x
-	-	-	-	-	...	x	x
-	-	-	-	-	100	x	x
-	-	-	-	-	100	x	x
-	-	-	-	-	100	x	x

Продолжение табл. 31

предприниматели имевшие земельную площадь, гектаров:						Хозяйства, не имевшие земельной площади	Итого
земли ¹⁾ , гектаров							
500,1- 1500	1500,1 - 3000	3000,1 - 4000	4000,1 - 6000	свыше 6000	всего		
3710.0	-	-	-	-	31754.3	x	31754.3
3710.0	-	-	-	-	24693.4	x	24693.4
...	-	-	-	-	9745.5	x	9745.5
-	-	-	-	-	5416.1	x	5416.1
...	-	-	-	-	9135.7	x	9135.7
-	-	-	-	-	396.1	x	396.1
-	-	-	-	-	7060.9	x	7060.9
-	-	-	-	-	...	x	...
-	-	-	-	-	3305.3	x	3305.3
-	-	-	-	-	2049.5	x	2049.5
-	-	-	-	-	1702.1	x	1702.1

1) В целом на хозяйство с учетом земель, используемых на территории других муниципальных образований

	Крестьянские (фермерские) хозяйства и индивидуальные						
	в процентах от общей						
	до 4,1	4,1 - 10	10,1 - 20	20,1 - 50	50,1 - 100	100,1 - 200	200,1 - 500
Республика Ингушетия	0.7	5.8	7.1	24.7	17.8	18.9	13.3
Муниципальные районы Республики Ингушетии	0.6	6.5	7.0	25.8	16.0	17.8	11.2
Назрановский муниципальный район	1.4	10.8	6.7	27.9	14.5	14.8	7.7
Сунженский муниципальный район	0.2	2.8	5.0	16.3	13.4	34.3	28.0
Малгобекский муниципальный район	...	3.4	8.1	29.9	17.6	12.0	...
Джейрахский муниципальный район	1.5	24.2	15.2	-	-
Городские округа Республики Ингушетии	0.9	3.2	7.6	20.5	24.1	23.0	20.6
город Магас	...	-	-	-	-	-	-
город Назрань	1.9	5.1	7.9	22.4	22.2	21.0	...
город Карабулак	-	...	8.1	19.5	27.4	32.5	...
город Малгобек	0.1	2.2	6.4	18.2	23.7

	Крестьянские (фермерские) хозяйства и индивидуальные						
	в среднем на						
	до 4,1	4,1 - 10	10,1 - 20	20,1 - 50	50,1 - 100	100,1 - 200	200,1 - 500
Республика Ингушетия	1.2	7.9	18.1	37.3	76.4	146.8	281.1
Муниципальные районы Республики Ингушетии	1.1	7.8	18.4	37.1	76.0	146.4	275.9
Назрановский муниципальный район	2.0	7.1	17.2	36.3	70.8	159.8	251.7
Сунженский муниципальный район	0.3	10.0	19.4	34.0	72.7	142.8	303.2
Малгобекский муниципальный район	...	9.8	19.6	39.1	80.6	137.3	...
Джейрахский муниципальный район	0.1	9.6	15.0	-	-
Городские округа Республики Ингушетии	1.6	8.1	17.3	38.2	77.2	147.7	291.4
город Магас	...	-	-	-	-	-	-
город Назрань	2.2	7.7	17.4	39.0	73.3	173.5	...
город Карабулак	-	...	16.6	39.9	80.3	133.2	...
город Малгобек	0.1	9.3	18.2	34.5	80.8

Продолжение табл. 31

предприниматели имевшие земельную площадь, гектаров:						Хозяйства, не имевшие земельной площади	Итого
площади земли							
500,1- 1500	1500,1 - 3000	3000,1 - 4000	4000,1 - 6000	свыше 6000	всего		
11.7	-	-	-	-	100	x	100
15.0	-	-	-	-	100	x	100
...	-	-	-	-	100	x	100
-	-	-	-	-	100	x	100
...	-	-	-	-	100	x	100
-	-	-	-	-	100	x	100
-	-	-	-	-	100	x	100
-	-	-	-	-	100	x	...
-	-	-	-	-	100	x	100
-	-	-	-	-	100	x	100
-	-	-	-	-	100	x	100

Продолжение табл. 31

предприниматели имевшие земельную площадь, гектаров:						Хозяйства, не имевшие земельной площади	Итого
одно хозяйство, гектаров							
500,1- 1500	1500,1 - 3000	3000,1 - 4000	4000,1 - 6000	свыше 6000	всего		
927.5	-	-	-	-	35.6	x	22.9
927.5	-	-	-	-	34.5	x	27.8
...	-	-	-	-	26.8	x	21.9
-	-	-	-	-	45.5	x	44.0
...	-	-	-	-	52.5	x	35.3
-	-	-	-	-	6.8	x	6.7
-	-	-	-	-	39.7	x	14.1
-	-	-	-	-	...	x	...
-	-	-	-	-	33.1	x	10.6
-	-	-	-	-	58.6	x	41.8
-	-	-	-	-	40.5	x	12.8

32. ГРУППИРОВКА ЛИЧНЫХ ПОДСОБНЫХ

(на 1 июля)

	Хозяйства, имевшие						
	Число хозяйств,						
	до 0,06	0,06 - 0,10	0,11 - 0,15	0,16 - 0,20	0,21 - 0,25	0,26 - 0,30	0,31 - 0,35
Республика Ингушетия	2779	38706	8333	2959	600	442	79
Муниципальные районы Республики Ингушетии	2044	26831	7817	2861	582	432	75
Назрановский Муниципальный район	626	9842	3791	1172	173	89	16
Сунженский муниципальный район	1188	13358	939	925	143	139	24
Малгобекский муниципальный район	211	3422	2993	672	213	162	25
Джейрахский муниципальный район	19	209	94	92	53	42	10
Городские округа Республики Ингушетии	735	11875	516	98	18	10	4
город Магас	-	55	4	-	-	-	-
город Назрань	280	3883	99	11	-	-	-
город Карабулак	445	3258	411	87	18	10	4
город Малгобек	10	4679	...	-	-	-	-

	Личные подсобные хозяйства, имевшие						
	в процентах от общего						
	до 0,06	0,06 - 0,10	0,11 - 0,15	0,16 - 0,20	0,21 - 0,25	0,26 - 0,30	0,31 - 0,35
Республика Ингушетия	5.1	70.4	15.2	5.4	1.1	0.8	0.1
Муниципальные районы Республики Ингушетии	4.9	64.4	18.7	6.9	1.4	1.0	0.2
Назрановский Муниципальный район	3.9	61.0	23.5	7.3	1.1	0.6	0.1
Сунженский муниципальный район	7.0	78.5	5.5	5.4	0.8	0.8	0.1
Малгобекский муниципальный район	2.6	42.6	37.3	8.4	2.7	2.0	0.3
Джейрахский муниципальный район	3.6	39.8	17.9	17.5	10.1	8.0	1.9
Городские округа Республики Ингушетии	5.5	89.5	3.9	0.7	0.1	0.1	0.0
город Магас	-	93.2	6.8	-	-	-	-
город Назрань	6.5	90.8	2.3	0.3	-	-	-
город Карабулак	10.5	76.9	9.7	2.1	0.4	0.2	0.1
город Малгобек	0.2	99.7	...	-	-	-	-

ХОЗЯЙСТВ ПО РАЗМЕРУ ЗЕМЕЛЬНОЙ ПЛОЩАДИ
2016 года)

земельную площадь, гектаров:								Итого
единиц								
0,36 - 0,40	0,41 - 0,50	0,51 - 1,00	1,01 - 3,00	3,01 - 5,00	5,01 - 10,00	10,01 - 20,00	свыше 20,00	
113	26	24	867	15	9	...	-	54953
112	24	22	867	15	9	...	-	41692
9	3	-	410	-	-	-	-	16131
32	3	...	260	-	-	-	-	17012
69	16	19	197	15	9	...	-	8024
...	-	-	-	-	-	525
...	-	-	-	-	-	13261
-	-	-	-	-	-	-	-	59
-	-	-	-	-	-	4276
...	...	-	-	-	-	-	-	4235
-	-	-	-	-	-	-	-	4691

Продолжение табл. 32

земельную площадь, гектаров:								Итого
числа хозяйств								
0,36 - 0,40	0,41 - 0,50	0,51 - 1,00	1,01 - 3,00	3,01 - 5,00	5,01 - 10,00	10,01 - 20,00	свыше 20,00	
0.2	0.0	0.0	1.6	0.0	0.0	...	-	100
0.3	0.1	0.1	2.1	0.0	0.0	...	-	100
0.1	0.0	-	2.5	-	-	-	-	100
0.2	0.0	...	1.5	-	-	-	-	100
0.9	0.2	0.2	2.5	0.2	0.1	...	-	100
...	-	-	-	-	-	100
...	-	-	-	-	-	100
-	-	-	-	-	-	-	-	100
-	-	-	-	-	-	100
...	...	-	-	-	-	-	-	100
-	-	-	-	-	-	-	-	100

	Личные подсобные хозяйства, имевшие						
	Общая площадь						
	до 0,06	0,06 - 0,10	0,11 - 0,15	0,16 - 0,20	0,21 - 0,25	0,26 - 0,30	0,31 - 0,35
Республика Ингушетия	122.8	2962.0	1114.1	550.5	141.7	126.7	26.7
Муниципальные районы Республики Ингушетии	92.3	2196.1	1050.0	533.0	137.5	123.7	25.4
Назрановский муниципальный район	28.1	853.2	519.6	215.0	41.1	26.3	5.5
Сунженский муниципальный район	54.0	1006.9	122.4	174.8	33.8	38.5	8.2
Малгобекский муниципальный район	9.4	320.1	395.1	125.7	50.0	47.3	8.3
Джейрахский муниципальный район	0.9	15.9	12.9	17.4	12.6	11.7	3.4
Городские округа Республики Ингушетии	30.5	765.9	64.1	17.5	4.2	2.9	1.3
город Магас	-	4.1	0.5	-	-	-	-
город Назрань	11.3	244.2	12.5	2.1	-	-	-
город Карабулак	18.8	236.9	50.8	15.4	4.2	2.9	1.3
город Малгобек	0.4	280.7	...	-	-	-	-

	Личные подсобные хозяйства, имевшие						
	в процентах от общей						
	до 0,06	0,06 - 0,10	0,11 - 0,15	0,16 - 0,20	0,21 - 0,25	0,26 - 0,30	0,31 - 0,35
Республика Ингушетия	1.9	46.9	17.7	8.7	2.2	2.0	0.4
Муниципальные районы Республики Ингушетии	1.7	40.5	19.4	9.8	2.5	2.3	0.5
Назрановский муниципальный район	1.3	39.8	24.2	10.0	1.9	1.2	0.3
Сунженский муниципальный район	3.0	55.9	6.8	9.7	1.9	2.1	0.5
Малгобекский муниципальный район	0.7	22.9	28.3	9.0	3.6	3.4	0.6
Джейрахский муниципальный район	1.1	20.4	16.6	22.4	16.2	15.0	4.4
Городские округа Республики Ингушетии	3.4	86.1	7.2	2.0	0.5	0.3	0.2
город Магас	-	88.2	11.8	-	-	-	-
город Назрань	4.2	89.7	4.6	0.8	-	-	-
город Карабулак	5.7	71.5	15.3	4.7	1.3	0.9	0.4
город Малгобек	0.1	99.8	...	-	-	-	-

Продолжение табл. 32

земельную площадь, гектаров:								Итого
земли, гектаров								
0,36 - 0,40	0,41 - 0,50	0,51 - 1,00	1,01 - 3,00	3,01 - 5,00	5,01 - 10,00	10,01 - 20,00	свыше 20,00	
42.4	12.0	18.2	1086.7	49.3	46.0	...	-	6309.1
42.1	11.0	16.6	1086.7	49.3	46.0	...	-	5419.8
3.4	1.3	-	451.6	-	-	-	-	2145.0
12.0	1.4	...	348.1	-	-	-	-	1801.1
25.9	7.4	14.3	287.1	49.3	46.0	...	-	1395.7
...	-	-	-	-	-	77.9
...	-	-	-	-	-	889.3
-	-	-	-	-	-	-	-	4.6
-	-	-	-	-	-	272.1
...	...	-	-	-	-	-	-	331.2
-	-	-	-	-	-	-	-	281.4

Продолжение табл. 32

земельную площадь, гектаров:								Итого
площади земли								
0,36 - 0,40	0,41 - 0,50	0,51 - 1,00	1,01 - 3,00	3,01 - 5,00	5,01 - 10,00	10,01 - 20,00	свыше 20,00	
0.7	0.2	0.3	17.2	0.8	0.7	...	-	100
0.8	0.2	0.3	20.1	0.9	0.8	...	-	100
0.2	0.1	-	21.1	-	-	-	-	100
0.7	0.1	...	19.3	-	-	-	-	100
1.9	0.5	1.0	20.6	3.5	3.3	...	-	100
...	-	-	-	-	-	100
...	-	-	-	-	-	100
-	-	-	-	-	-	-	-	100
-	-	-	-	-	-	100
...	...	-	-	-	-	-	-	100
-	-	-	-	-	-	-	-	100

	Личные подсобные хозяйства, имевшие в среднем на одно						
	до 0,06	0,06 - 0,10	0,11 - 0,15	0,16 - 0,20	0,21 - 0,25	0,26 - 0,30	0,31 - 0,35
Республика Ингушетия	0.04	0.08	0.13	0.19	0.24	0.29	0.34
Муниципальные районы Республики Ингушетии	0.05	0.08	0.13	0.19	0.24	0.29	0.34
Назрановский Муниципальный район	0.04	0.09	0.14	0.18	0.24	0.30	0.34
Сунженский муниципальный район	0.05	0.08	0.13	0.19	0.24	0.28	0.34
Малгобекский муниципальный район	0.04	0.09	0.13	0.19	0.23	0.29	0.33
Джейрахский муниципальный район	0.05	0.08	0.14	0.19	0.24	0.28	0.34
Городские округа Республики Ингушетии	0.04	0.06	0.12	0.18	0.23	0.29	0.34
город Магас	-	0.07	0.14	-	-	-	-
город Назрань	0.04	0.06	0.13	0.19	-	-	-
город Карабулак	0.04	0.07	0.12	0.18	0.23	0.29	0.34
город Малгобек	0.04	0.06	...	-	-	-	-

Продолжение табл. 32

земельную площадь, гектаров:								Итого
хозяйство, гектаров								
0,36 - 0,40	0,41 - 0,50	0,51 - 1,00	1,01 - 3,00	3,01 - 5,00	5,01 - 10,00	10,01 - 20,00	свыше 20,00	
0.38	0.46	0.76	1.25	3.28	5.11	...	-	0.11
0.38	0.46	0.75	1.25	3.28	5.11	...	-	0.13
0.38	0.44	-	1.10	-	-	-	-	0.13
0.37	0.47	...	1.34	-	-	-	-	0.11
0.37	0.46	0.75	1.46	3.28	5.11	...	-	0.17
...	-	-	-	-	-	0.15
...	-	-	-	-	-	0.07
-	-	-	-	-	-	-	-	0.08
-	-	-	-	-	-	0.06
...	...	-	-	-	-	-	-	0.08
-	-	-	-	-	-	-	-	0.06

МЕТОДИЧЕСКИЕ ПОЯСНЕНИЯ

В **хозяйства всех категорий** включены сельскохозяйственные организации, крестьянские (фермерские) хозяйства, индивидуальные предприниматели и хозяйства населения.

К **сельскохозяйственным организациям** отнесены хозяйственные товарищества, общества и партнерства (в том числе публичные и непубличные акционерные общества), производственные кооперативы, родовые общины, унитарные предприятия, подсобные сельскохозяйственные предприятия несельскохозяйственных организаций.

В соответствии с официальной статистической методологией Росстата в рамках Всероссийской сельскохозяйственной переписи 2016 г. к **подсобным сельскохозяйственным предприятиям несельскохозяйственных организаций** отнесены хозяйства, имеющие посевные площади сельскохозяйственных культур не менее 50 гектаров и/или не менее 10 голов крупного рогатого скота, или не менее 5 голов коров, или не менее 20 голов свиней, или не менее 15 голов овец или коз, или не менее 100 голов птицы, или не менее 10 голов лошадей.

К **малым сельскохозяйственным предприятиям (включая микропредприятия)** отнесены юридические лица – коммерческие организации, внесенные в единый государственный реестр юридических лиц и соответствующие условиям, установленным Федеральным законом от 24 июля 2007 г. № 209-ФЗ «О развитии малого и среднего предпринимательства в Российской Федерации».

Крестьянское (фермерское) хозяйство – объединение граждан, связанных родством и (или) свойством, имеющих в общей собственности имущество и совместно осуществляющих производственную и иную хозяйственную деятельность (производство, переработку, хранение, транспортировку и реализацию сельскохозяйственной продукции), основанную на их личном участии (статья 1 Федерального закона от 11 июня 2003 г. № 74-ФЗ «О крестьянском (фермерском) хозяйстве»).

Индивидуальный предприниматель – гражданин (физическое лицо), занимающийся предпринимательской деятельностью без образования юридического лица с момента его государственной регистрации в соответствии со статьей 23 Гражданского кодекса Российской Федерации и заявивший в Свидетельстве о государственной регистрации виды деятельности, отнесенные согласно Общероссийскому классификатору видов экономической деятельности (ОКВЭД) к сельскому хозяйству.

К **хозяйствам населения** отнесены личные подсобные и другие индивидуальные хозяйства граждан, а также хозяйства граждан, имеющих земельные участки в садоводческих, огороднических и дачных некоммерческих объединениях.

Личное подсобное хозяйство – форма непредпринимательской деятельности по производству и переработке сельскохозяйственной продукции, осуществляемой личным трудом гражданина и членов его семьи в целях удовлетворения личных потребностей на земельном участке, представленном или приобретенном для ведения личного подсобного

хозяйства. Землепользование хозяйств может состоять из приусадебных и полевых участком (статьи 2, 4 Федерального закона от 7 июля 2003 г. № 112-ФЗ «О личном подсобном хозяйстве»).

К другим индивидуальным хозяйствам граждан отнесены:

- граждане, имеющие земельные участки для индивидуального жилищного строительства с площадью 4 и более соток и занимающиеся сельскохозяйственным производством;
- граждане, имеющие земельные участки (садовые, огородные, дачные и другие), не входящие в некоммерческие объединения граждан;
- граждане, не имеющие земли, но имеющие сельскохозяйственных животных.

Садоводческое, огородническое, дачное некоммерческое объединение граждан – некоммерческая организация, учрежденная гражданами на добровольных началах для содействия ее членам в решении общих социально – хозяйственных задач ведения садоводства, огородничества и дачного хозяйства (статья 1 Федерального закона от 15 апреля 1998 г. № 66-ФЗ «О садоводческих, огороднических и дачных некоммерческих объединениях граждан»).

Итоги по категориям сельскохозяйственных производителей, в том числе по хозяйствам граждан в сельских поселениях, городских округах и городских поселениях сформированы в соответствии с Общероссийским классификатором территорий муниципальных образований (ОКТМО). В данные по хозяйствам граждан в сельских поселениях включены также соответствующие сведения по межселенным территориям.

В соответствии с официальной статистической методологией Росстата граждане, имеющие земельный участок в садоводческих, огороднических и дачных некоммерческих объединениях, личные подсобные и другие индивидуальные хозяйства граждан в городских поселениях и городских округах обследовались с применением выборочного метода статистического наблюдения. Сводные данные по этим категориям хозяйств представлены с учетом распространения данных выборочной совокупности на всю генеральную совокупность.

В **общей площади земли** организации (хозяйства) показывается общая площадь, находящаяся в **пользовании** организации (хозяйства) на дату проведения переписи (с учетом арендованной, но без учета сданной в аренду).

В соответствии с официальной статистической методологией Росстата сельскохозяйственные организации, территориально-обособленные подразделения, филиалы сельскохозяйственных организаций, крестьянские (фермерские) хозяйства и индивидуальные предприниматели, осуществляющие сельскохозяйственную деятельность на территории 2-х и более муниципальных образований, предоставляли данные в целом на организацию (хозяйство) с учетом земель, используемых на территории других муниципальных образований. Итоги по общей земельной площади сформированы в соответствии с Общероссийским классификатором территорий муниципальных образований (ОКТМО).

В общую земельную площадь некоммерческого объединения включены земли, предоставленные гражданам объединения, и земли объединения общего пользования.

Освоенный земельный участок – участок в некоммерческих объединениях граждан, на котором имеются посадки картофеля, плодово-ягодных, овощных или декоративных культур, или участок, на котором произведены культуртехнические мероприятия (корчевка леса и пней, расчистка и планировка участка, работы по окультуриванию почвы) или возведены жилые, хозяйственные постройки.

Сельскохозяйственные угодья – земельные угодья, систематически используемые для получения сельскохозяйственной продукции. К ним относятся пашня, залежь, многолетние насаждения, сенокосы, пастбища.

Пашня – сельскохозяйственное угодье, систематически обрабатываемое и используемое под посевы сельскохозяйственных культур, включая посевы многолетних трав, а также чистые пары. К пашне также относятся площади парников и теплиц. В пашню не включаются земельные участки сенокосов и пастбищ, распаханное с целью их коренного улучшения и занятые посевами предварительных культур (в течении не более двух-трех лет), а также междурядья сада, используемые под посевы.

Сенокос – сельскохозяйственное угодье, систематически используемое под сенокосение.

Пастбище – сельскохозяйственное угодье, систематически используемое для выпаса животных (и такое использование является основным), а также земельные участки, пригодные для выпаса скота, не используемые под сенокосы и не являющиеся залежью.

Многолетние насаждения - сельскохозяйственное угодье, используемое под искусственные насаждения древесных, кустарниковых (без лесной площади) и некоторых травянистых растений, предназначенных для получения урожая плодово-ягодной, технической и лекарственной продукции.

В площадь многолетних плодовых насаждений и ягодных культур включена площадь, занятая плодовыми деревьями, кустарниками, а также ягодниками на обособленных участках.

Залежь – земельный участок, который ранее использовался под пашню и более одного года не использовался под посевы сельскохозяйственных культур и не подготовлен под пар.

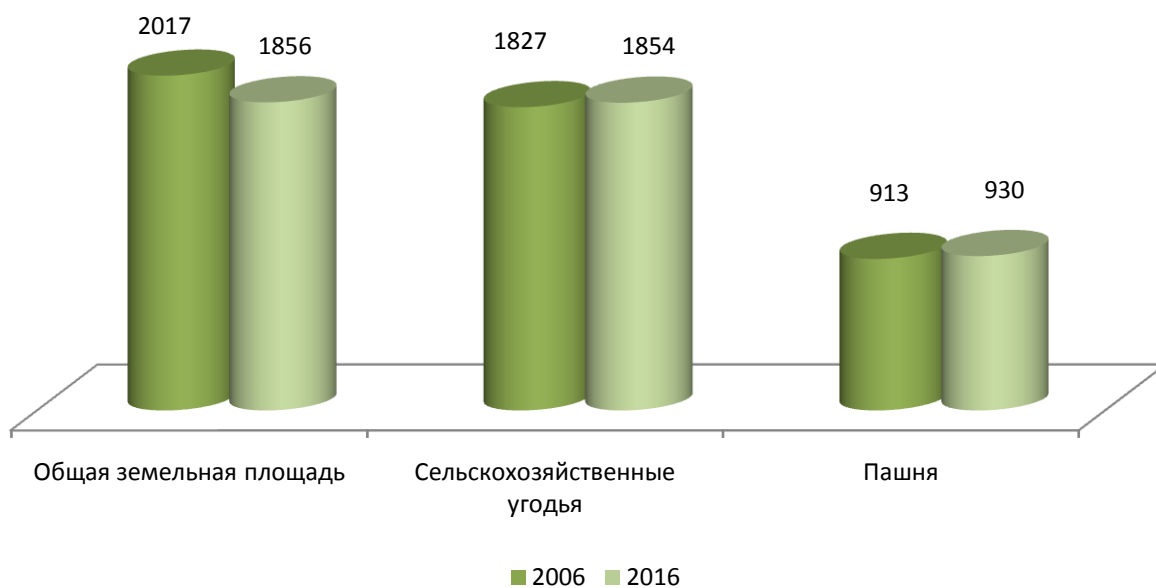
В площадь **фактически используемых сельскохозяйственных угодий** включаются сельскохозяйственные угодья, на которых фактически осуществлялось сельскохозяйственное производство в 2015-2016 годах.

Мелиорированные земли – площади сельскохозяйственных угодий, имеющие мелиоративные сети (орошаемые или осушаемые) как действующие, так и не действующие.

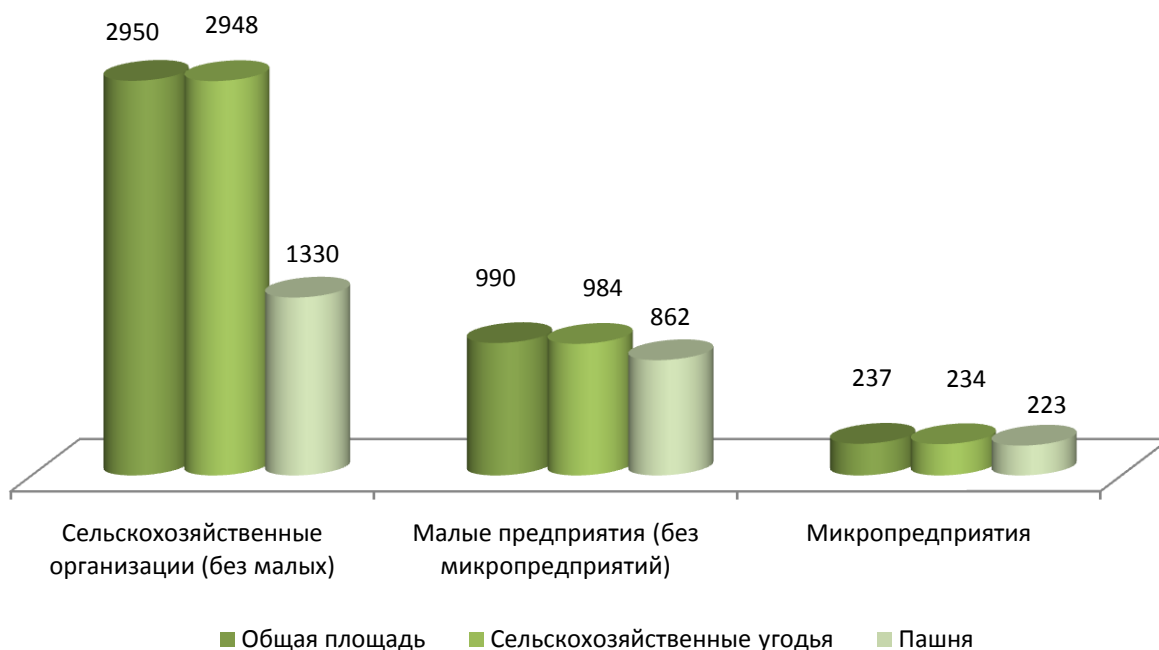


ДИАГРАММЫ

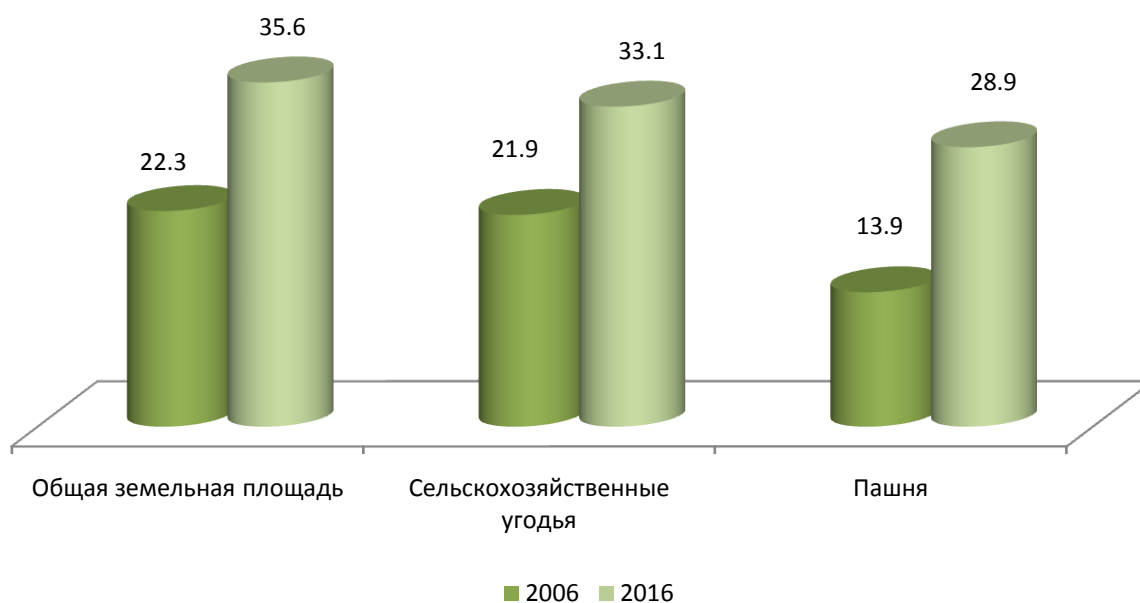
1. ОБЩАЯ ПЛОЩАДЬ ЗЕМЛИ, ПЛОЩАДЬ СЕЛЬСКОХОЗЯЙСТВЕННЫХ УГОДИЙ И ПАШНИ В СРЕДНЕМ НА ОДНУ СЕЛЬСКОХОЗЯЙСТВЕННУЮ ОРГАНИЗАЦИЮ (на 1 июля; гектаров)



2. ОБЩАЯ ПЛОЩАДЬ ЗЕМЛИ, ПЛОЩАДЬ СЕЛЬСКОХОЗЯЙСТВЕННЫХ УГОДИЙ И ПАШНИ В СРЕДНЕМ НА ОДНУ СЕЛЬСКОХОЗЯЙСТВЕННУЮ ОРГАНИЗАЦИЮ (по типам предприятий) в 2016 г. (гектаров)



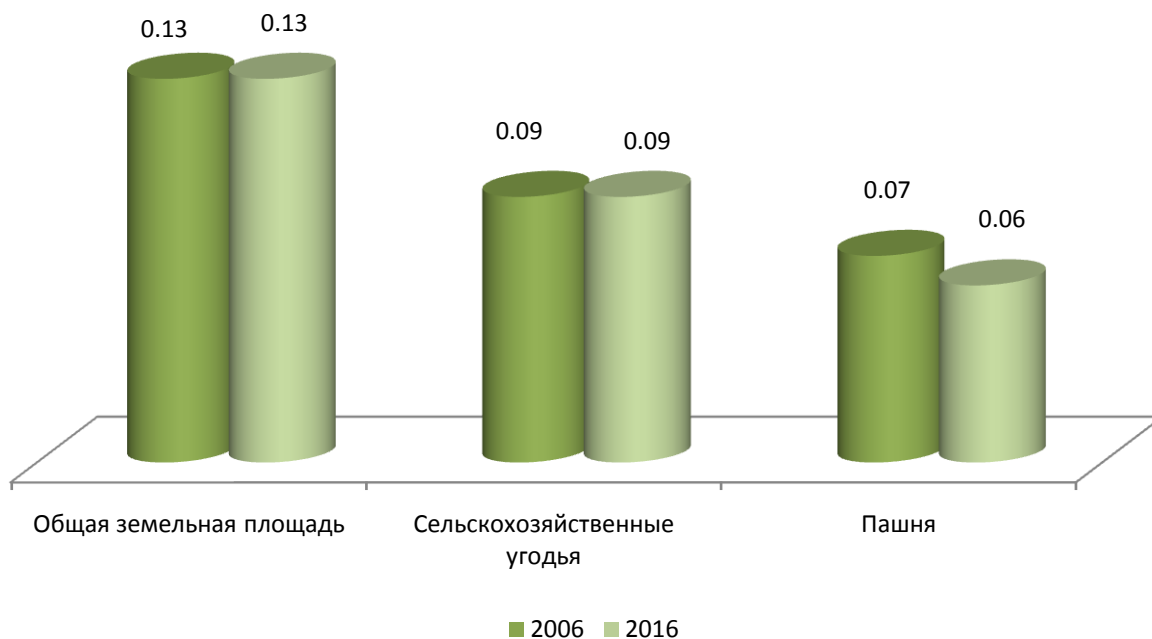
3. ОБЩАЯ ПЛОЩАДЬ ЗЕМЛИ, ПЛОЩАДЬ СЕЛЬСКОХОЗЯЙСТВЕННЫХ УГОДИЙ И ПАШНИ В СРЕДНЕМ НА ОДНО КРЕСТЬЯНСКОЕ (ФЕРМЕРСКОЕ) ХОЗЯЙСТВО И ИНДИВИДУАЛЬНОГО ПРЕДПРИНИМАТЕЛЯ (на 1 июля; гектаров)



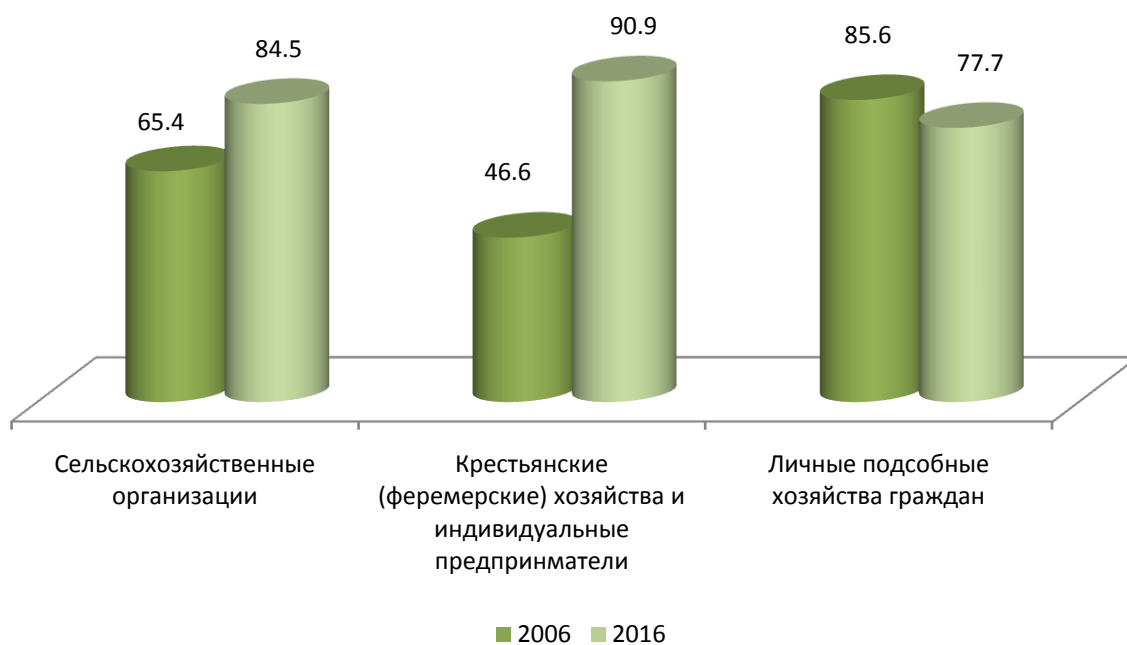
4. ОБЩАЯ ПЛОЩАДЬ ЗЕМЛИ, ПЛОЩАДЬ СЕЛЬСКОХОЗЯЙСТВЕННЫХ УГОДИЙ И ПАШНИ В СРЕДНЕМ НА ОДНО КРЕСТЬЯНСКОЕ (ФЕРМЕРСКОЕ) ХОЗЯЙСТВО И ИНДИВИДУАЛЬНОГО ПРЕДПРИНИМАТЕЛЯ в 2016 г. (на 1 июля; гектаров)



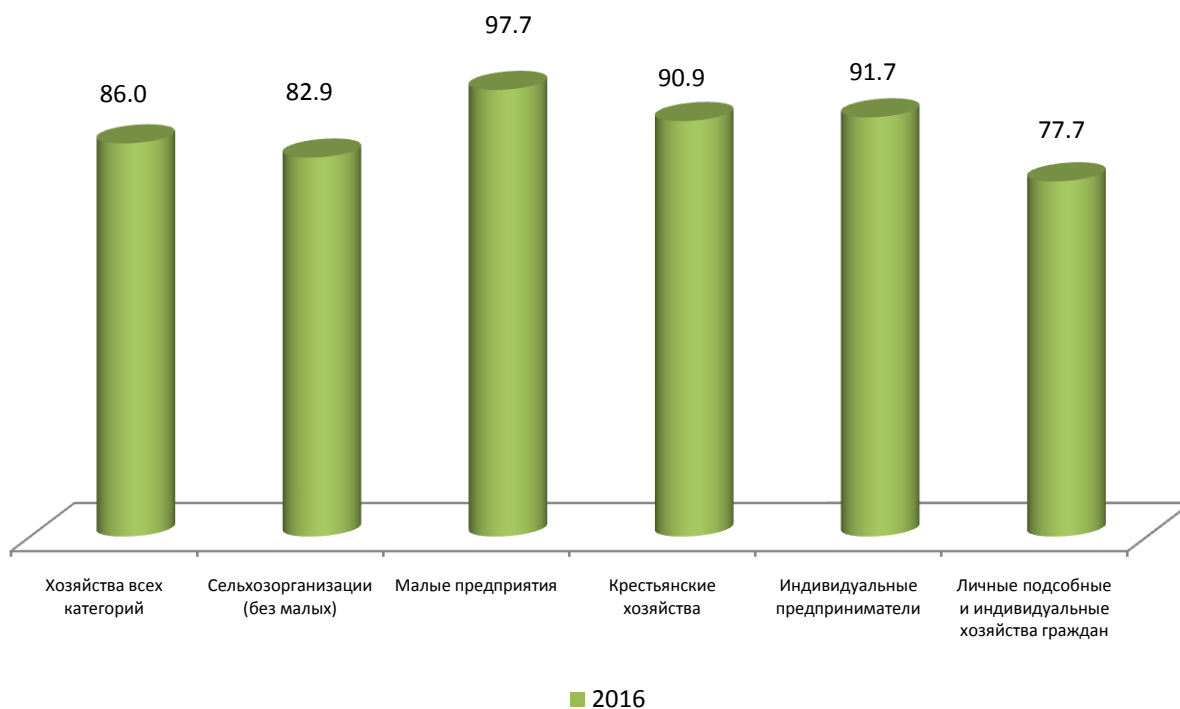
5. ОБЩАЯ ПЛОЩАДЬ ЗЕМЛИ, ПЛОЩАДЬ СЕЛЬСКОХОЗЯЙСТВЕННЫХ УГОДИЙ И ПАШНИ В СРЕДНЕМ НА ОДНО ЛИЧНОЕ ПОДСОБНОЕ ХОЗЯЙСТВО (на 1 июля; гектаров)



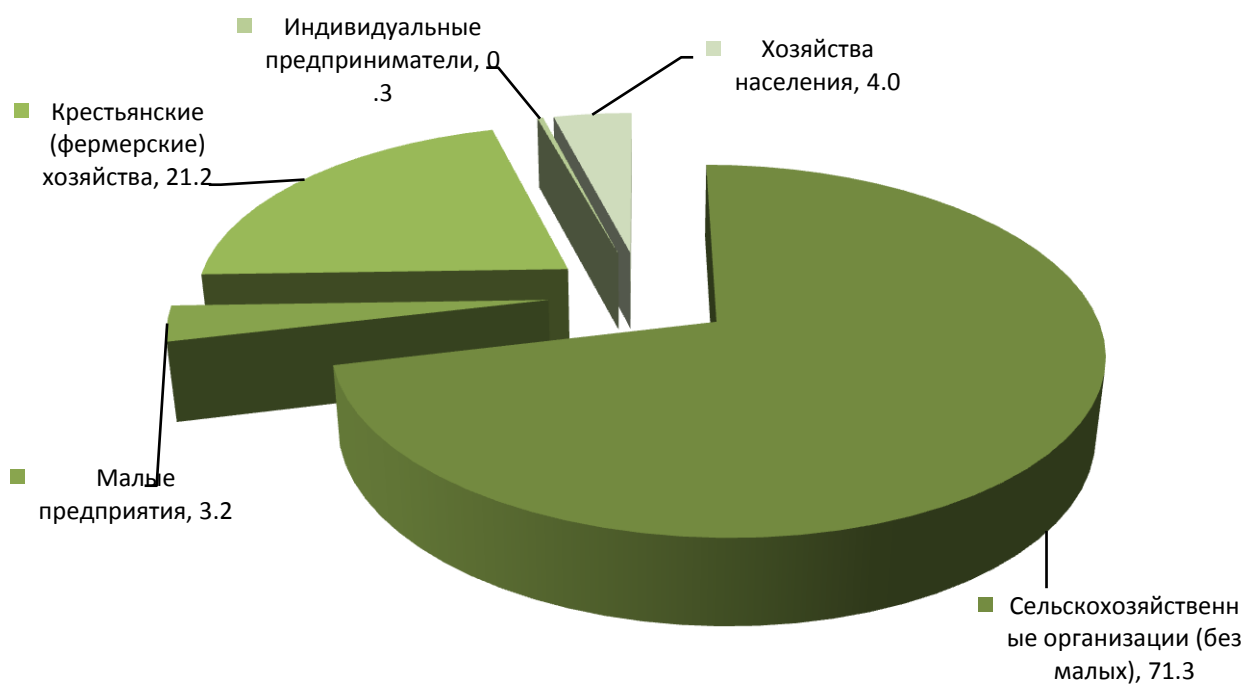
6. УДЕЛЬНЫЙ ВЕС, ИСПОЛЪЗУЕМЫХ СЕЛЬСКОХОЗЯЙСТВЕННЫХ УГОДИЙ (на 1 июля; в процентах от общей площади сельскохозяйственных угодий соответствующей категории хозяйств)



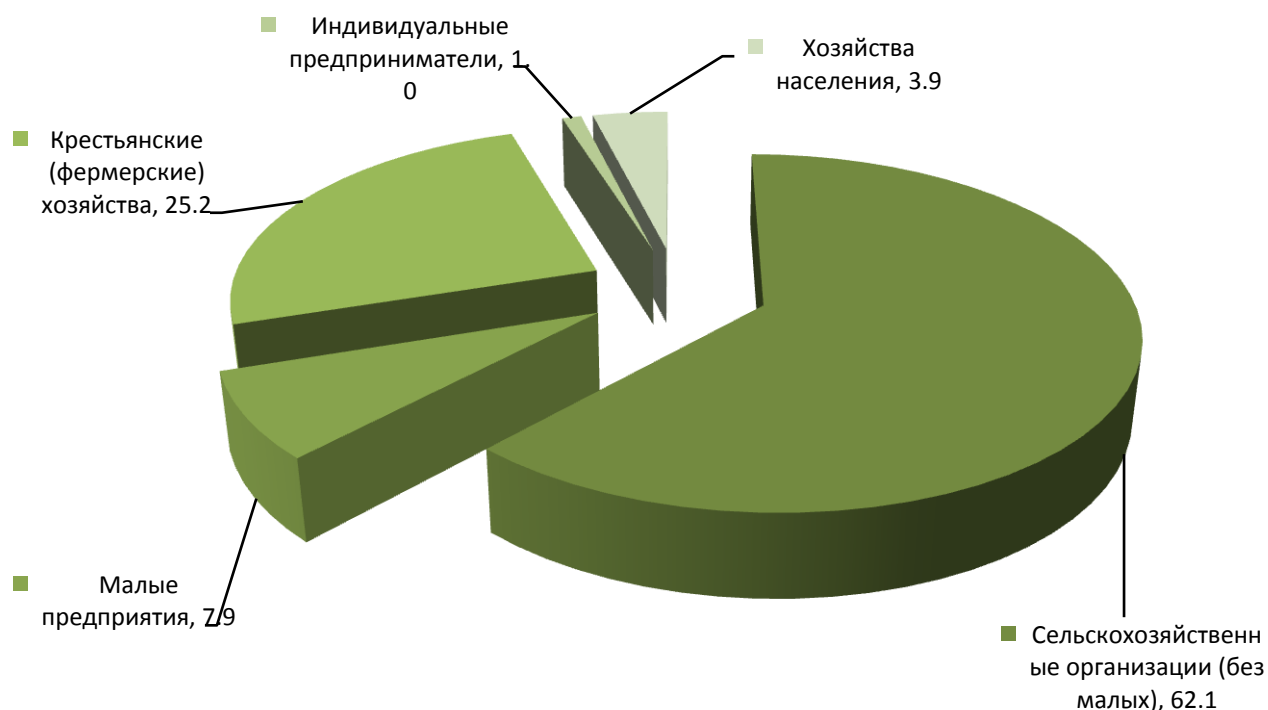
7. УДЕЛЬНЫЙ ВЕС, ИСПОЛЪЗУЕМЫХ СЕЛЬСКОХОЗЯЙСТВЕННЫХ УГОДИЙ
(на 1 июля 2016 года; в процентах от общей площади соответствующей категории хозяйств)



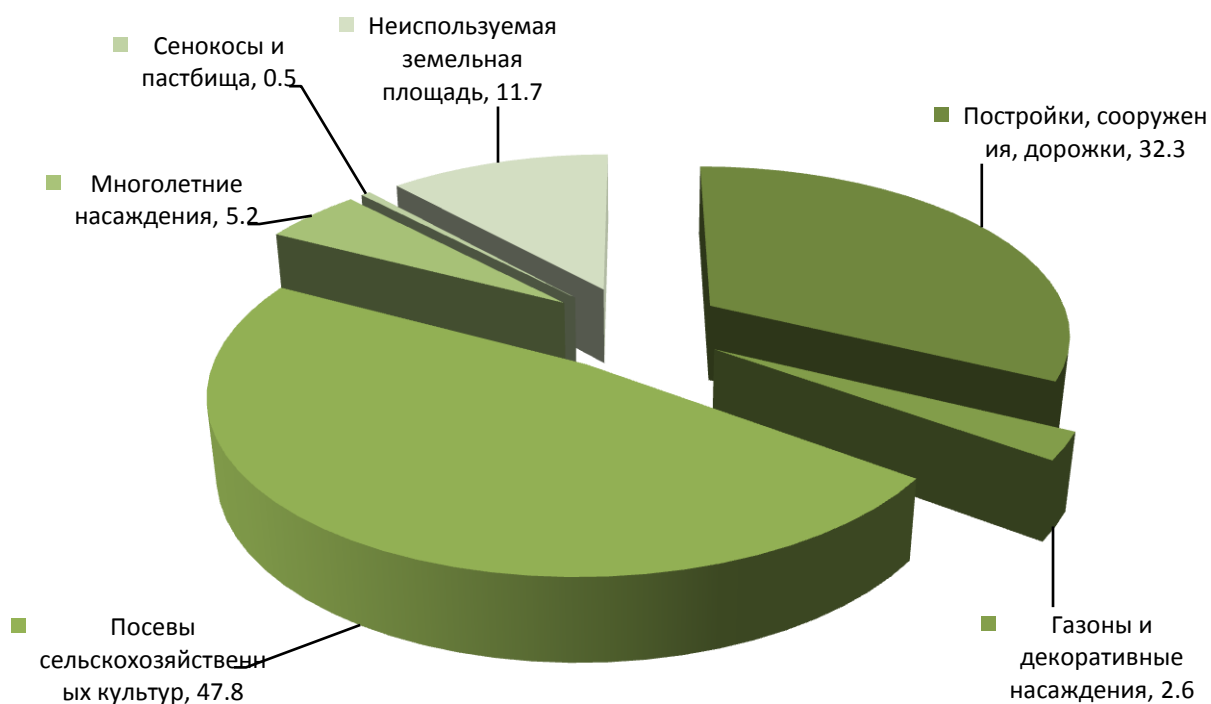
8. СТРУКТУРА СЕЛЬСКОХОЗЯЙСТВЕННЫХ УГОДИЙ ПО КАТЕГОРИЯМ ХОЗЯЙСТВ
на 1 июля; в процентах от общей площади сельскохозяйственных угодий 2006 г.



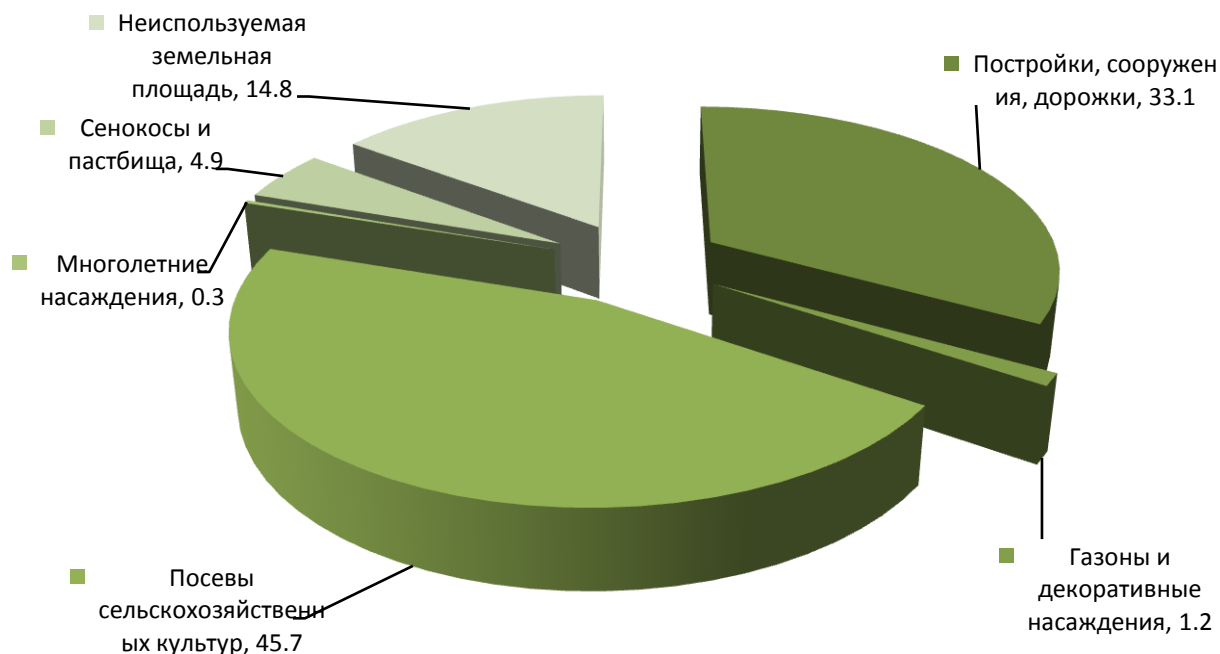
9. СТРУКТУРА СЕЛЬСКОХОЗЯЙСТВЕННЫХ УГОДИЙ ПО КАТЕГОРИЯМ ХОЗЯЙСТВ на 1 июля; в процентах от общей площади сельскохозяйственных угодий 2016 г.



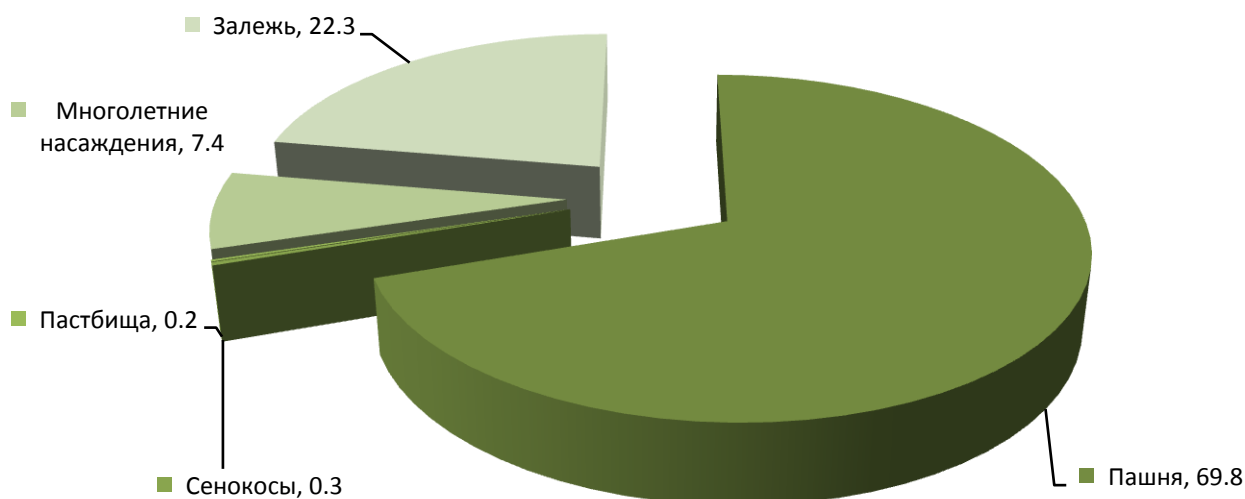
10. СТРУКТУРА ОБЩЕЙ ЗЕМЕЛЬНОЙ ПЛОЩАДИ ПО ВИДАМ ИСПОЛЬЗОВАНИЯ В ЛИЧНЫХ ПОДСОБНЫХ И ДРУГИХ ИНДИВИДУАЛЬНЫХ ХОЗЯЙСТВАХ ГРАЖДАН (на 1 июля 2006 года; в процентах от общей земельной площади)



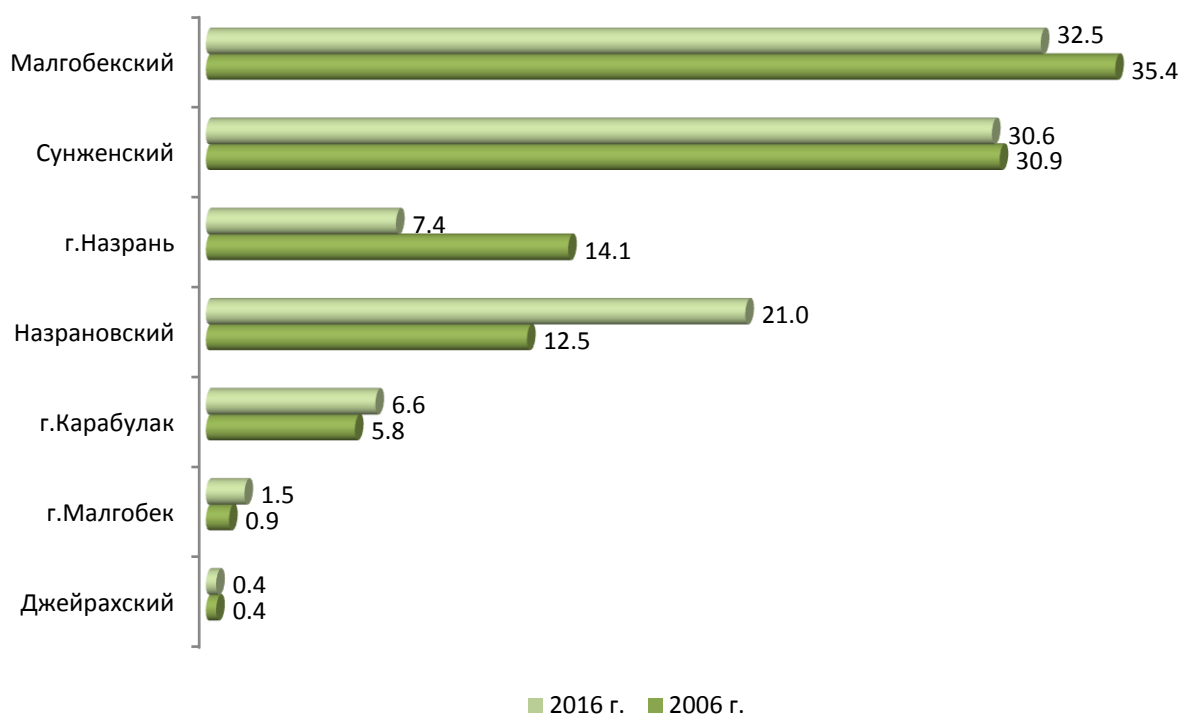
11. СТРУКТУРА ОБЩЕЙ ЗЕМЕЛЬНОЙ ПЛОЩАДИ ПО ВИДАМ ИСПОЛЬЗОВАНИЯ В ЛИЧНЫХ ПОДСОБНЫХ И ДРУГИХ ИНДИВИДУАЛЬНЫХ ХОЗЯЙСТВАХ ГРАЖДАН (на 1 июля 2016 года; в процентах от общей земельной площади)



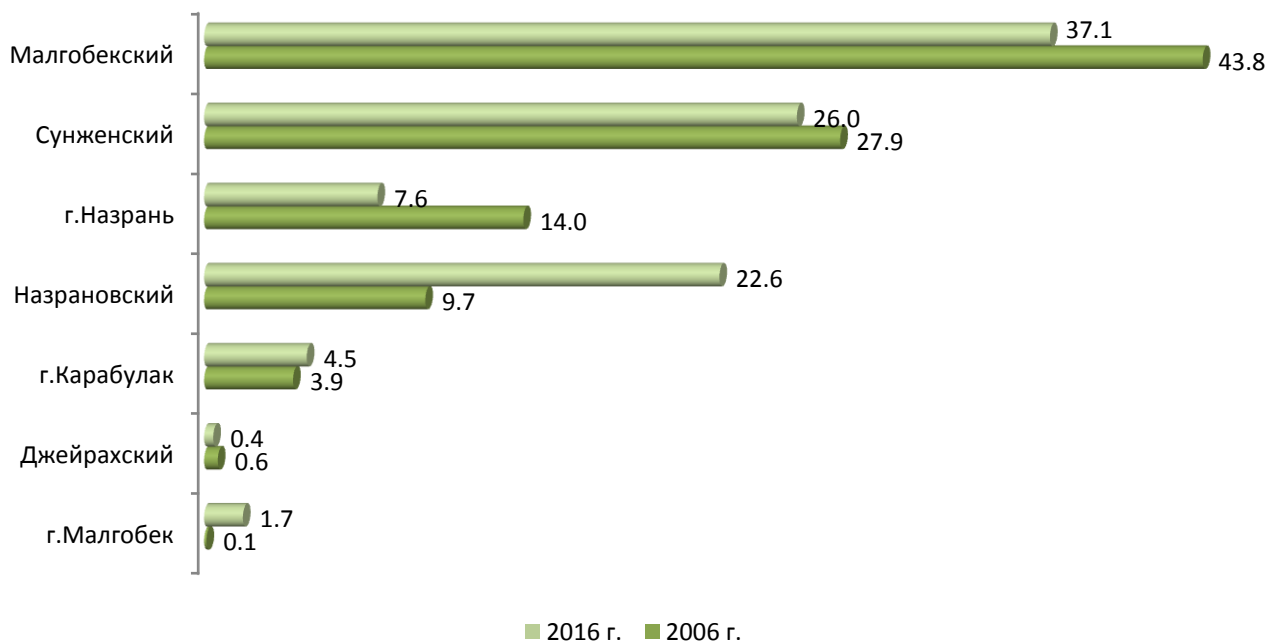
12. СТРУКТУРА СЕЛЬСКОХОЗЯЙСТВЕННЫХ УГОДИЙ В ЛИЧНЫХ ПОДСОБНЫХ И ДРУГИХ ИНДИВИДУАЛЬНЫХ ХОЗЯЙСТВАХ ГРАЖДАН (на 1 июля 2016 года; в процентах от общей площади сельскохозяйственных угодий)



12. УДЕЛЬНЫЙ ВЕС МУНИЦИПАЛЬНЫХ РАЙОНОВ И ГОРОДСКИХ ОКРУГОВ В ОБЩЕЙ ПЛОЩАДИ СЕЛЬСКОХОЗЯЙСТВЕННЫХ УГОДИЙ¹⁾
 (на 1 июля; в процентах от сельскохозяйственных угодий в хозяйствах всех категорий)



13. УДЕЛЬНЫЙ ВЕС МУНИЦИПАЛЬНЫХ РАЙОНОВ И ГОРОДСКИХ ОКРУГОВ В ПЛОЩАДИ ФАКТИЧЕСКИ ИСПОЛЪЗУЕМЫХ СЕЛЬСКОХОЗЯЙСТВЕННЫХ УГОДИЙ¹⁾
 (на 1 июля; в процентах от площади фактически используемых сельскохозяйственных угодий в хозяйствах всех категорий)



1) В г.Магас значение показателя составляет менее 0,1.